

## 6.2 対象計画の案の内容

### 6.2.1 計画道路の位置

計画道路の位置は図3-1(2ページ参照)に示したとおりです。

対象とする区間は、稲城市百村(稲城福祉センター入口交差点)を起点として多摩市聖ヶ丘五丁目(多摩東公園交差点)を終点とする区間であり、その延長は【A案】約4.1km、【B案】約4.0kmです。

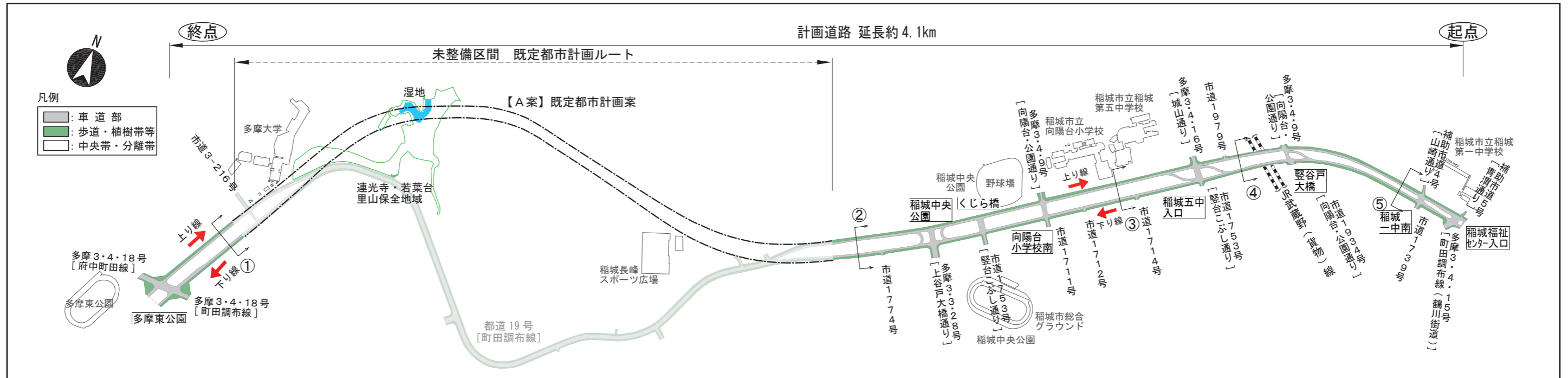
### 6.2.2 道路構造

対象計画の案の道路構造は、トンネル構造と平面構造を基本としました。

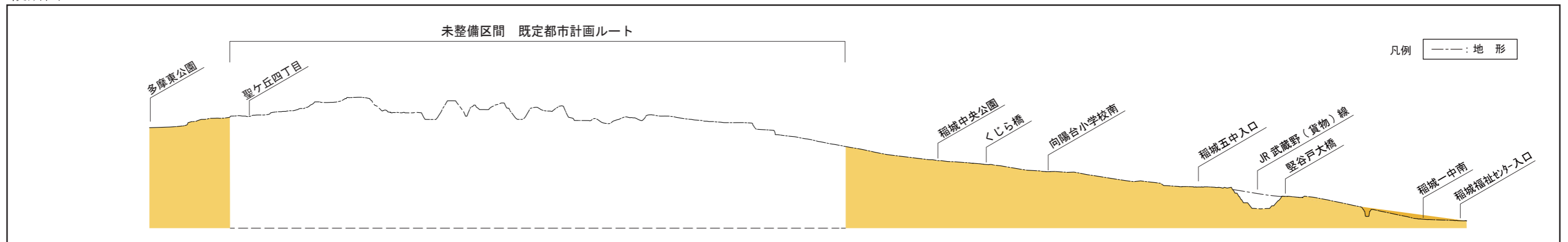
計画道路の概要図は図6.2-1に示すとおりです。

【現況】

平面図



縦断面図



横断面図

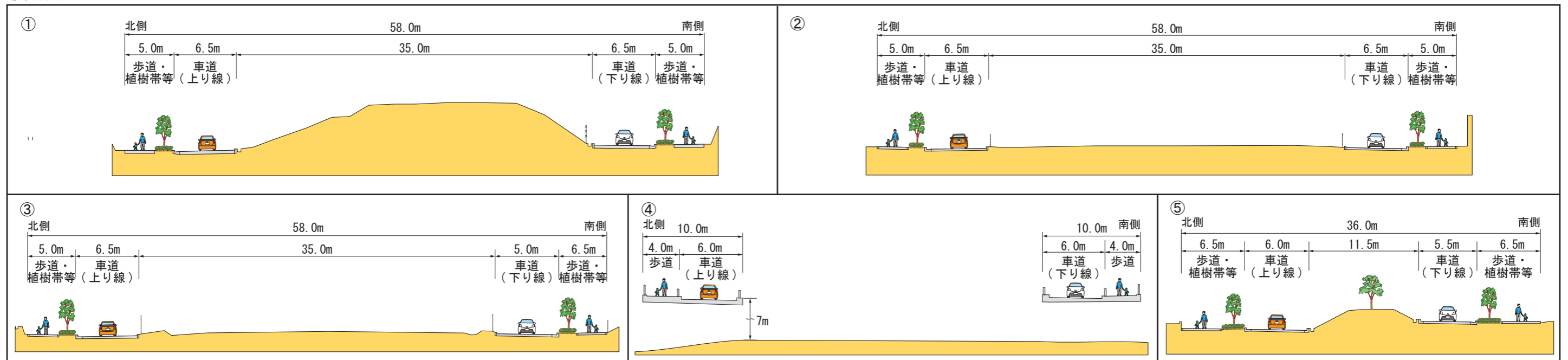


図 6.2-1(1) 現況の計画道路概要図 (全体)