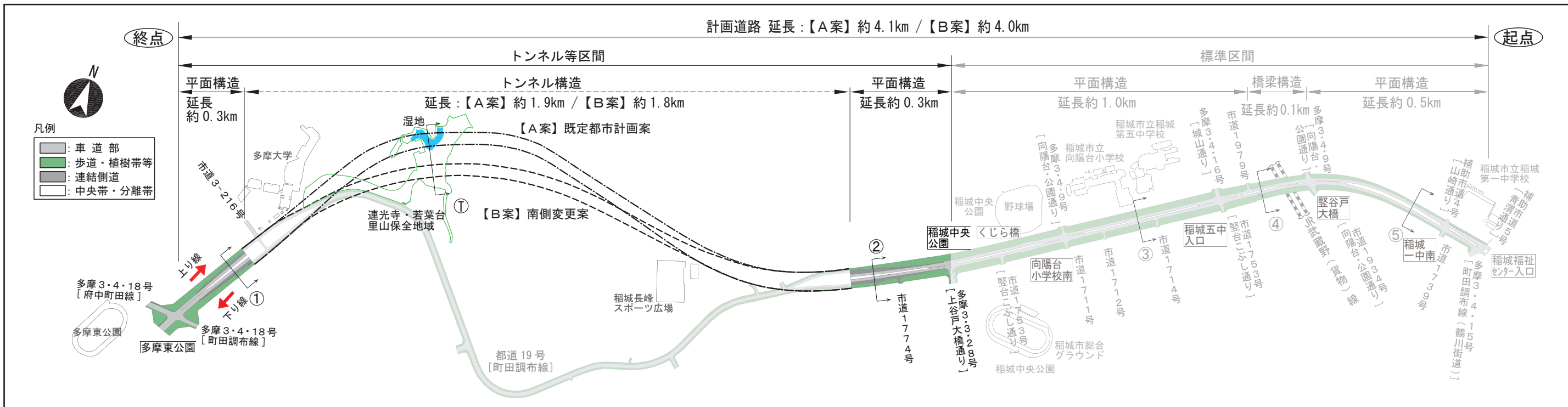
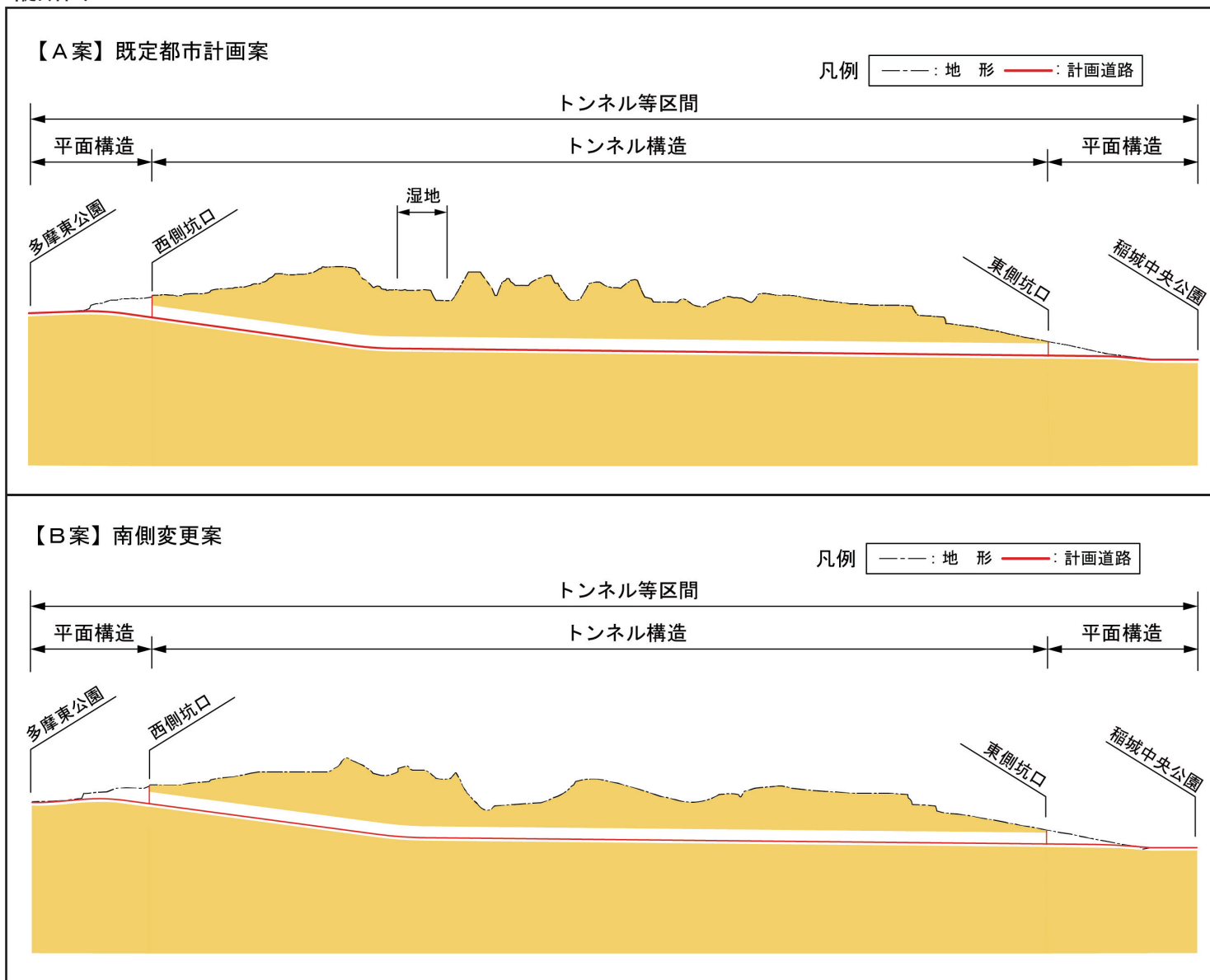


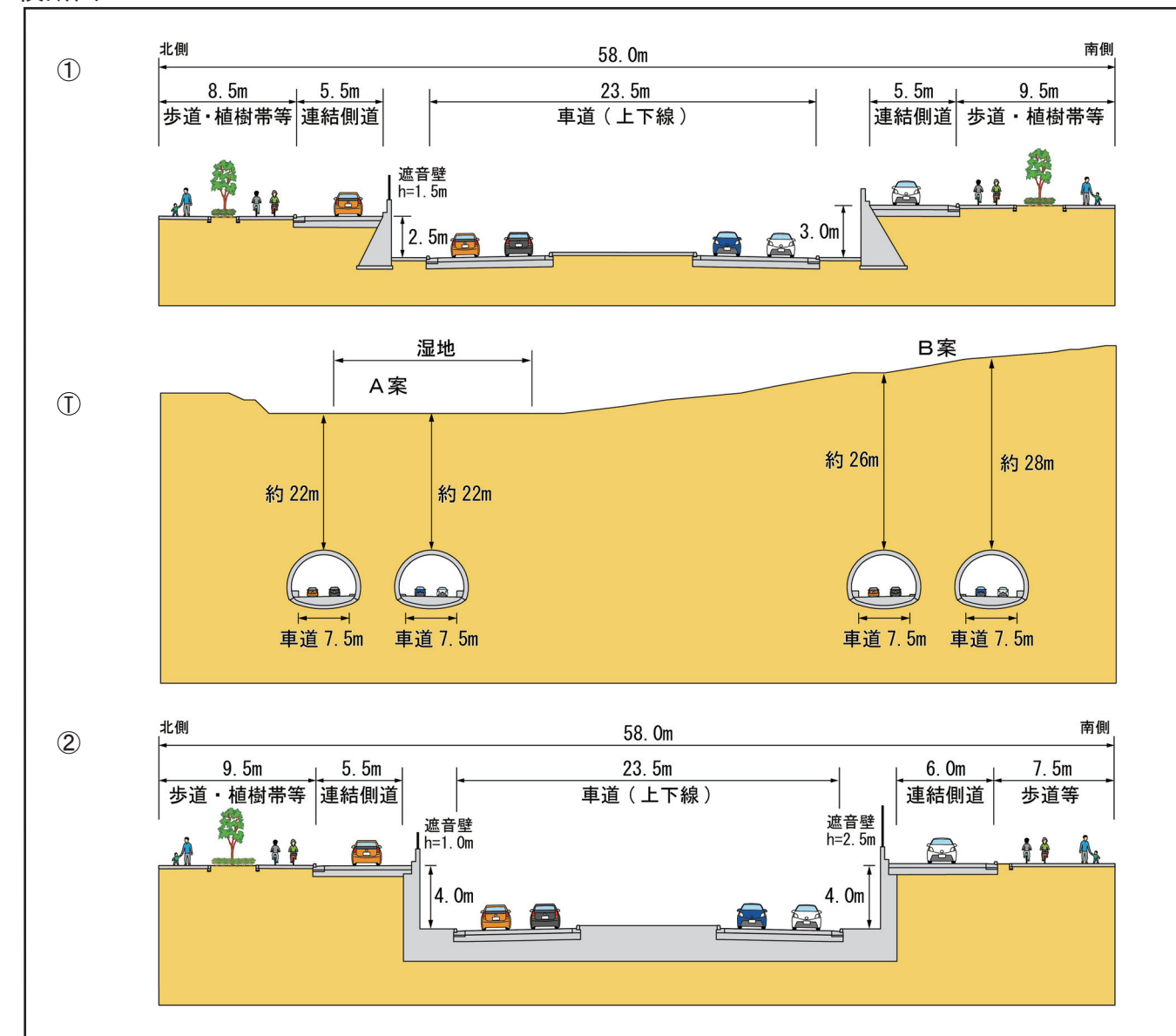
平面図



縦断面図



横断面図



注) 計画道路の幅員構成や整備形態については、今後、関係機関との調整により変更となる場合があります。

図 3-2 将来の計画道路概要図 (トンネル等区間)