

凡例





-  計画道路
-  急傾斜地崩壊危険箇所

図10.5-2(4) 計画道路が通過する急傾斜地崩壊危険箇所及び土砂災害警戒区域等 (斜面⑤)

-  写真撮影地点
-  断面位置



1:5,000

0 100 200m

資料：「土砂災害警戒区域等マップ」（平成30年12月閲覧 東京都建設局ホームページ）