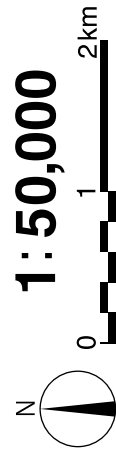


凡例

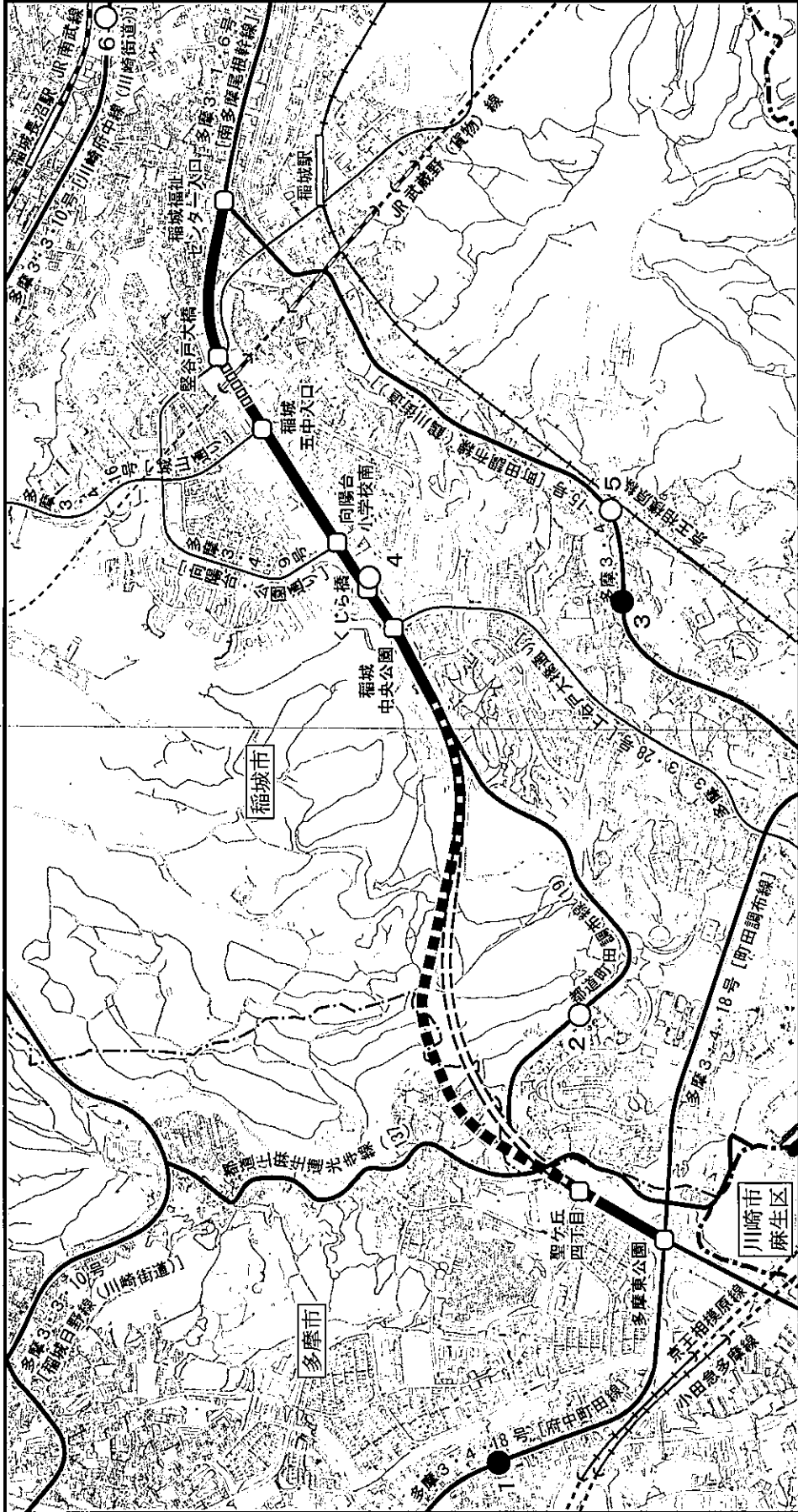
- 大気汚染測定位置（一般環境大気測定局）
- 計画道路
- 計画道路（トンネル構造（A案 既定都市計画案））
- 計画道路（トンネル構造（B案 南側変更案））
- 都県界
- 市界



1:50,000

図 8.2-1 大気汚染測定局位置図

資料：「大気汚染測定結果ダウンロード」（平成30年12月閲覧 東京都環境局ホームページ）



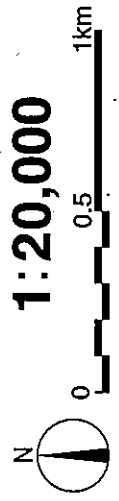
**凡例**

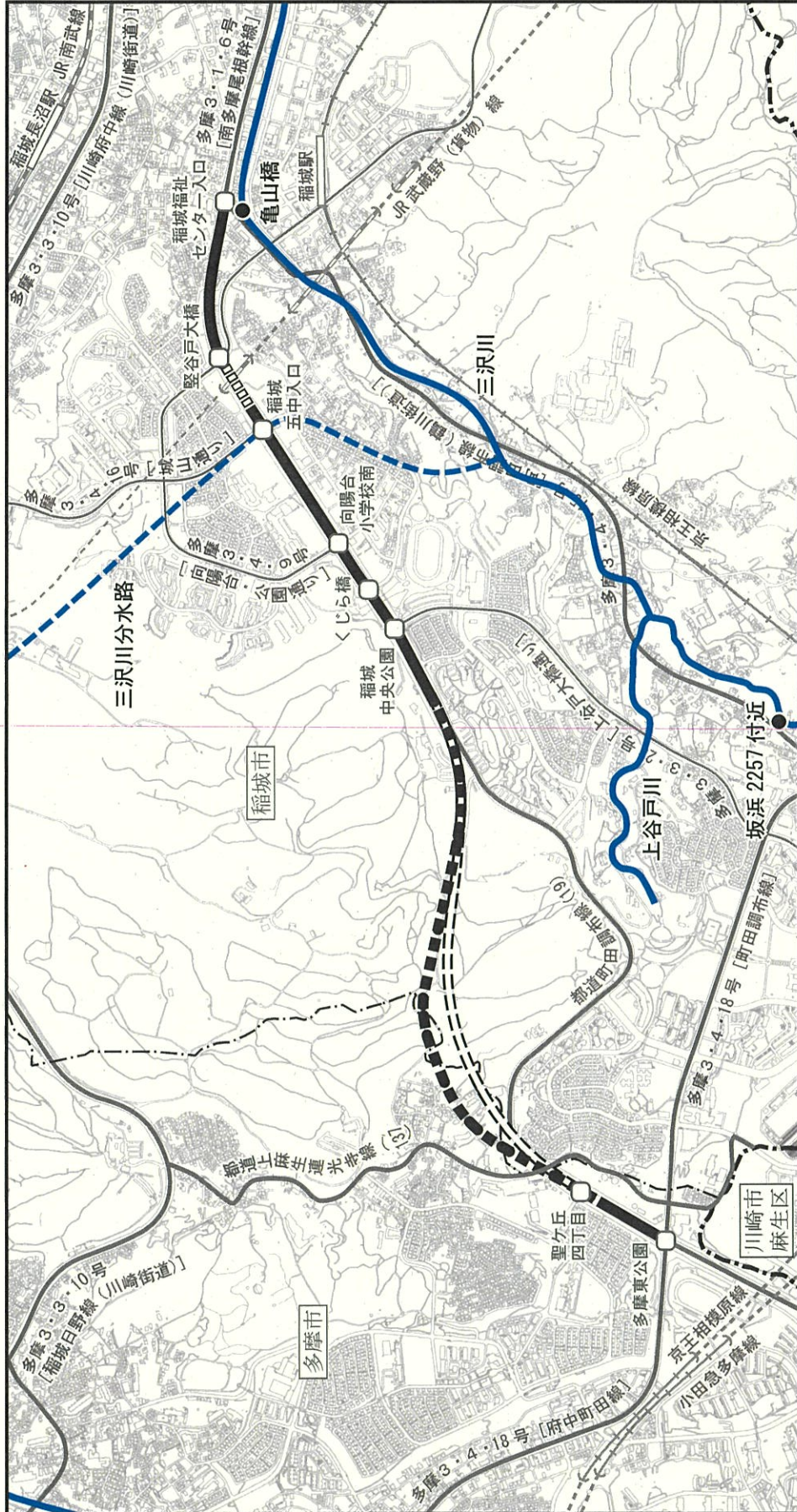
- 計画道路 (平面構造)
- 計画道路 (トンネル構造 (A案 既定都市計画案))
- 計画道路 (トンネル構造 (B案 南側変更案))
- 計画道路 (橋梁構造)
- 市界
- 道路 (主要地方道・一般都道)
- 道路 (計画道路と交差する主な市道)

- 交差点
- 鉄道
- 道路交通騒音調査地点
- 道路交通騒音・振動調査地点

資料：「自動車交通騒音調査結果」(平成30年12月閲覧 東京都環境局ホームページ)

図 8.2-2 道路交通騒音・振動調査地点位置





**凡例**

- 計画道路 (平面構造)
- 計画道路 (トンネル構造 (A案 既定都市計画案))
- 計画道路 (トンネル構造 (B案 南側変更案))
- 計画道路 (橋梁構造)
- 都県界
- 市界
- 道路 (主要地方道・一般都道)
- 道路 (計画道路と交差する主な市道)

- 交差点
- 鉄道
- 河川
- 水質調査地点

N  
 0 0.5 1km  
**1:20,000**

**図 8.2-3 河川水質測定地点等**  
 資料：「稲城市の環境」(平成30年5月 稲城市)  
 「多摩川水系三沢川河川整備計画」(平成27年4月 東京都 神奈川県)