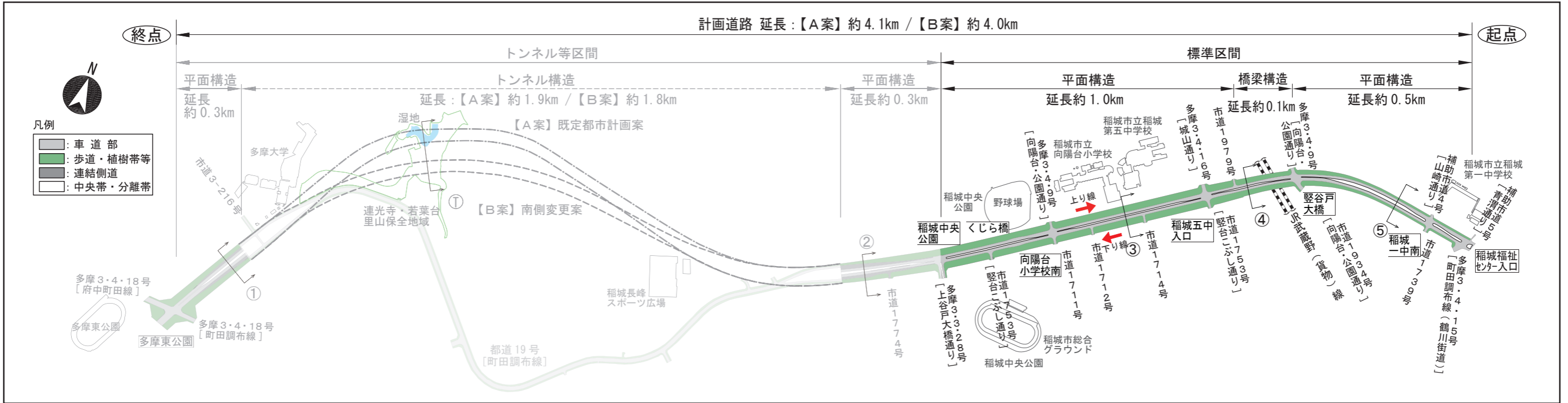
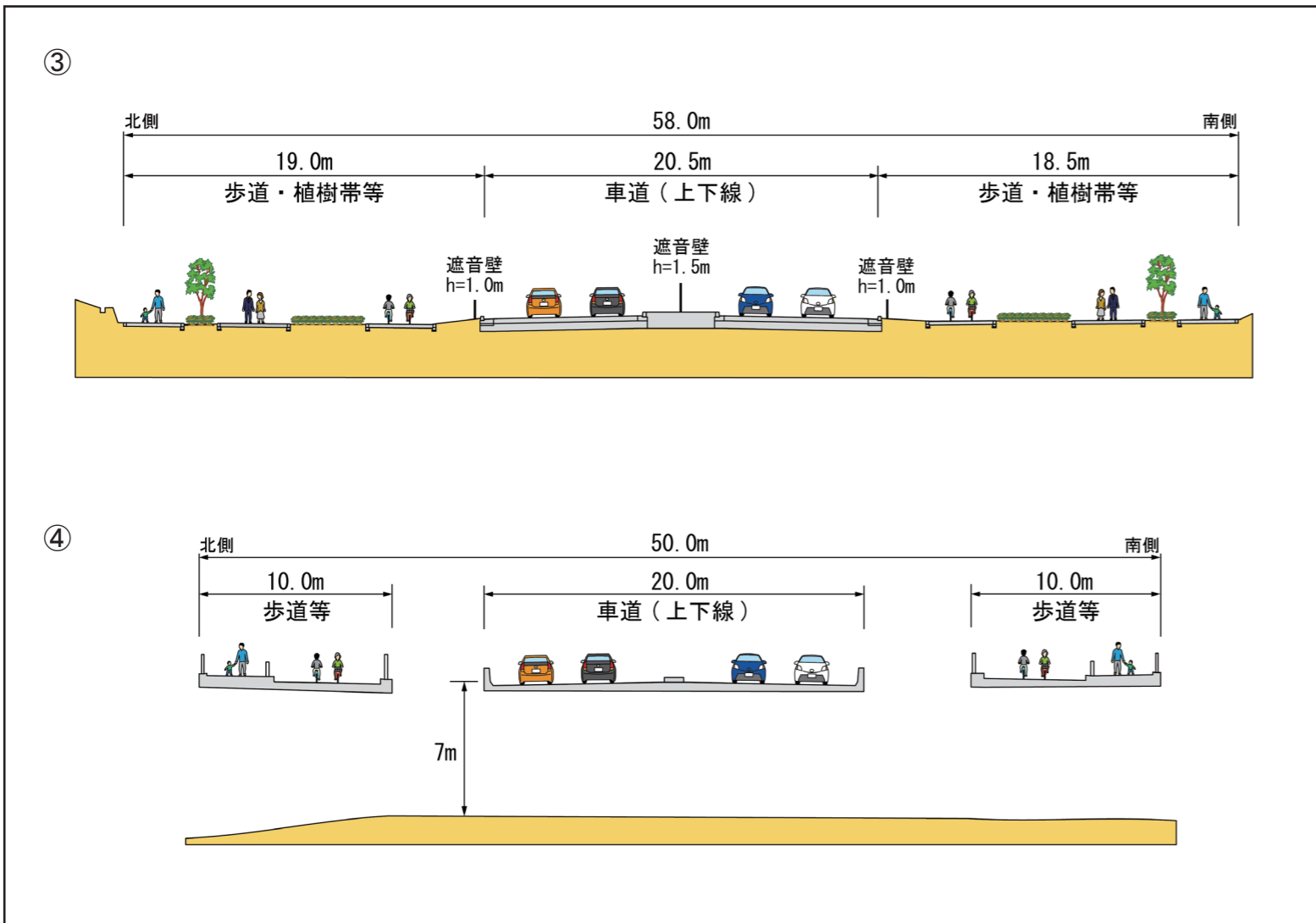


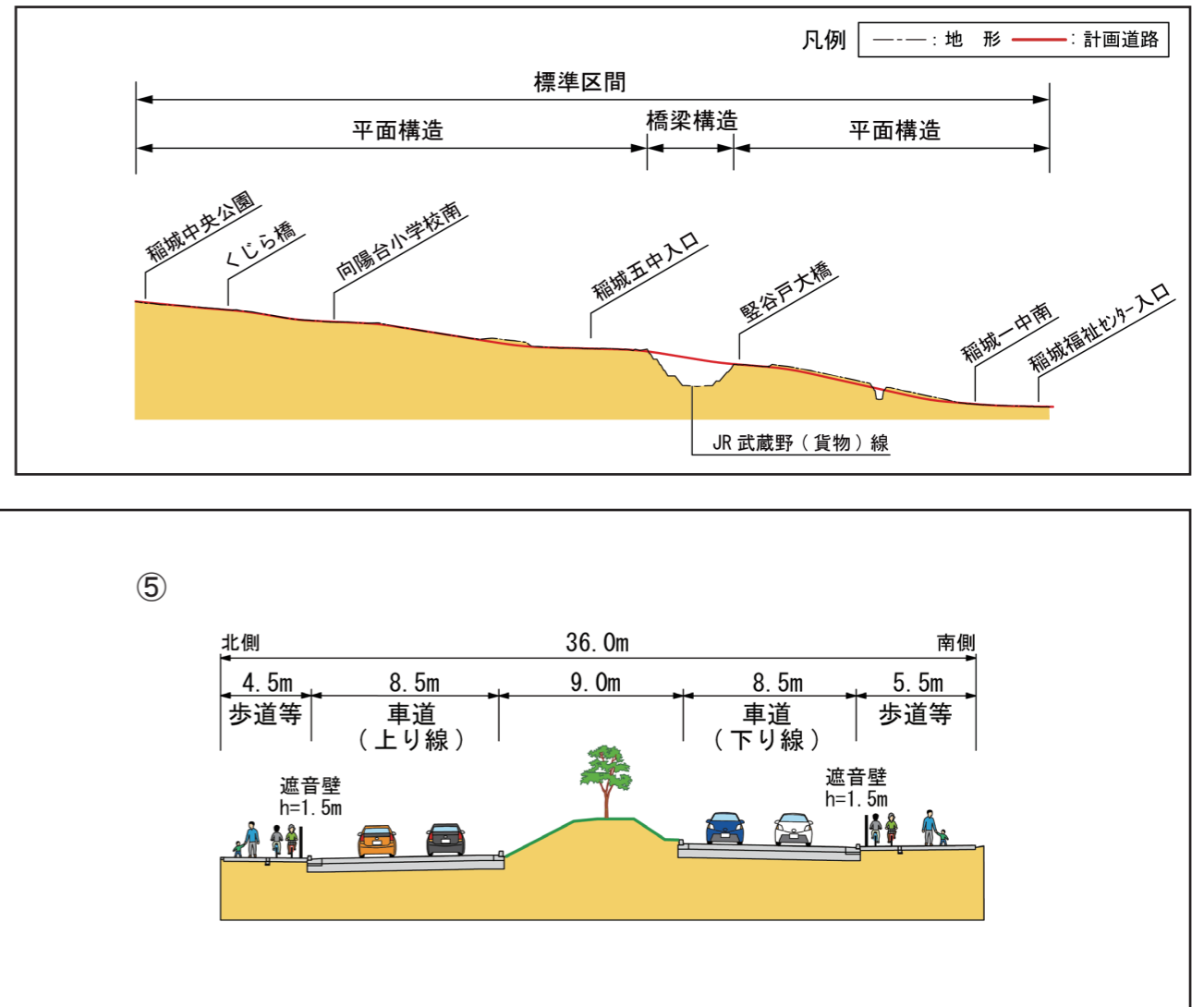
平面図



横断面



縦断面



注1) 計画道路の幅員構成や整備形態については、今後、関係機関との調整により変更となる場合があります。
 注2) 横断面中の緑色の線は緑化範囲を示しています。

図 3-3 将来の計画道路概要図 (標準区間)