







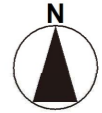
終点
西東京市
東伏見一丁目

起点
杉並区
上井草一丁目

事業区間 (事業延長 約5.1km)

凡例

-  駅
-  事業区間 (環境影響評価手続対象範囲)
-  現在線
-  区市界



1 : 20,000

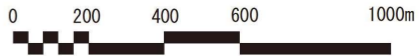


図 3.2.1-3 事業区間位置図
(航空写真)

出典：「地図・空中写真閲覧サービス」(2017年8月撮影 国土地理院ウェブサイト)