



凡 例




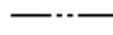
-  駅
-  : 事業区間 (環境影響評価手続対象範囲)
-  : 現在線
-  : 区 界



写真 6.2.1-1

事業区間位置図 (航空写真)

出典: 「地図・空中写真閲覧サービス」  
(平成 25 年 2 月撮影 国土地理院ウェブサイト)