

## 事後調査報告書（工事の施行中その2）

### 光が丘清掃工場建替事業

調査項目 大気汚染、騒音・振動、土壌汚染、  
地盤、水循環、廃棄物、  
環境保全のための措置（電波障害）  
環境影響評価書の提出 平成27年3月26日  
事後調査計画書の提出 平成28年7月25日

#### 1 事業者の名称、代表者の氏名及び主たる事務所の所在地

名称：東京二十三区清掃一部事務組合  
代表者：管理者 山崎 孝明  
所在地：東京都千代田区飯田橋三丁目5番1号

#### 2 対象事業の名称及び種類

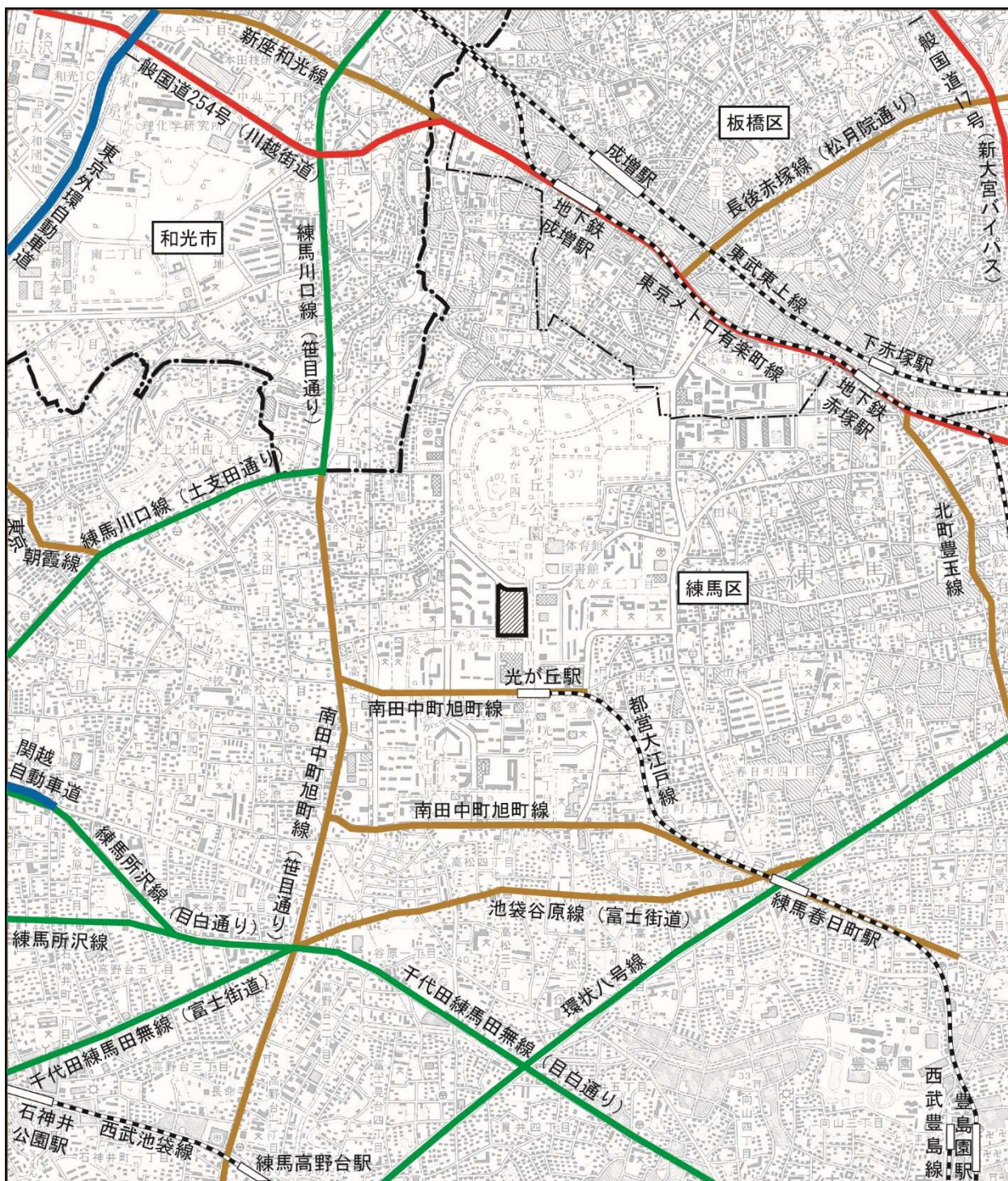
事業の名称：光が丘清掃工場建替事業  
事業の種類：廃棄物処理施設の設置

#### 3 対象事業の内容の概略

本事業は、既存の清掃工場を撤去し、最新の清掃工場に建替えるものである。  
建替後の主な施設としては、工場棟（管理諸室含む。）、付属施設及び煙突がある。  
対象事業の概略は表1に、位置は図1に、配置図は図2に示す。

表1 対象事業の概略

所在地	東京都練馬区光が丘五丁目3番1号	
面積	約23,000m <sup>2</sup>	
工事開始年度	平成28年度	
工場稼働年度	令和2年度（予定）	
処理能力	可燃ごみ 300トン/日 (150トン/日・炉×2基)	
主な建築物等	工場棟 (管理諸室含む。)	鉄筋コンクリート造 (一部鉄骨鉄筋コンクリート造、鉄骨造) 高さ：約30m
	煙突	外筒：鉄筋コンクリート造 内筒：ステンレス製 高さ：約150m



凡例



計画地

--- 都県界

- - - 区界

- - - 鉄道路線

■ 高速自動車国道

■ 一般国道

■ 主要地方道

■ 都県道

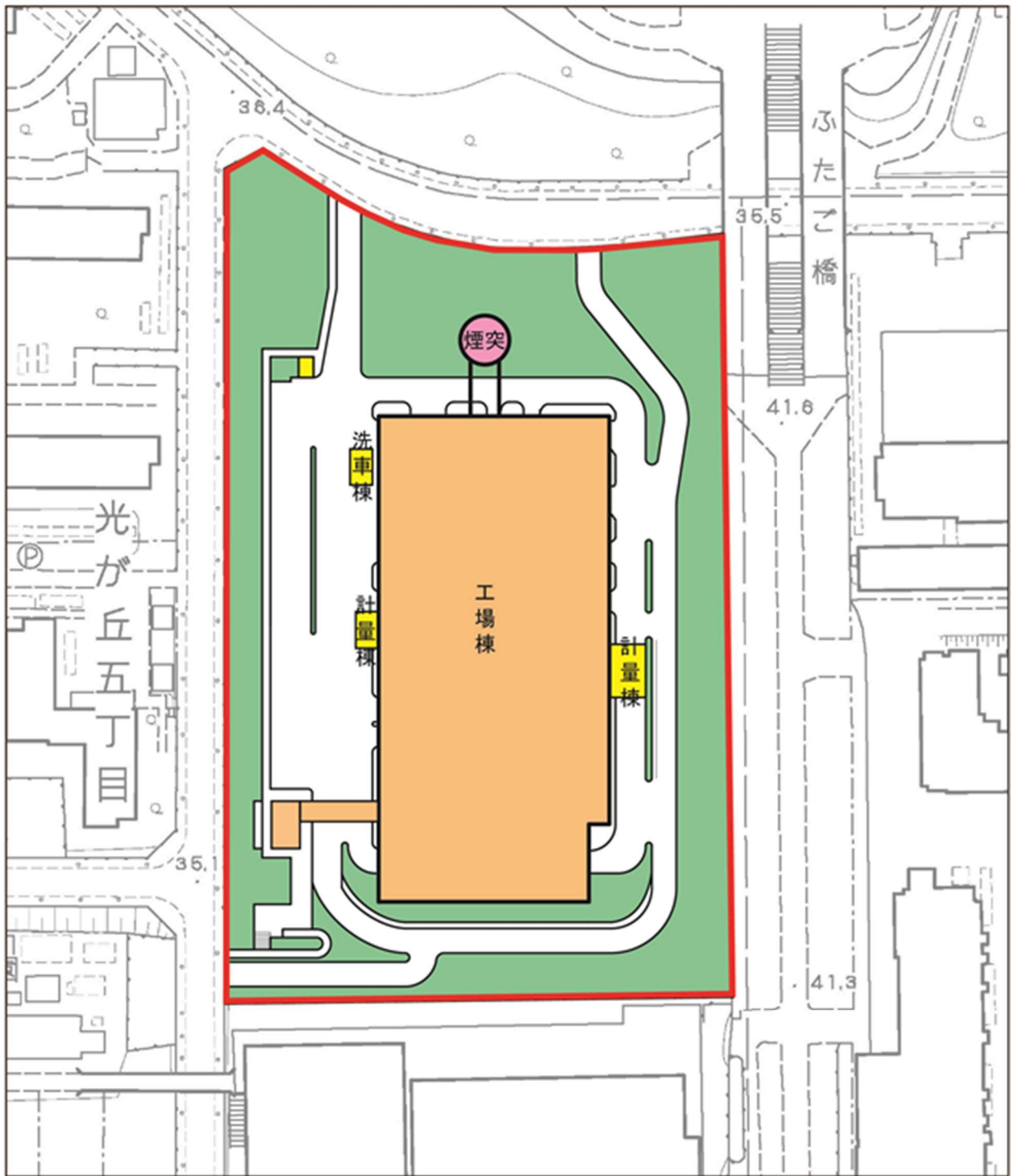


1:25,000

0 0.5 1km

注) 本図は国土地理院発行「1/25,000地形図 赤羽(平成13年発行)・東京西部(平成25年発行)・志木(平成13年発行)・吉祥寺(平成25年発行)」を用いて作成した。

図1 対象事業の位置



凡例

 計画地

 工場棟 (管理諸室含む)

 計量棟、洗車棟等

 煙突

 緑地

注) この地図は、東京都知事の承認を受けて、東京都縮尺 2,500 分の 1 地形図を利用して作成したものである。  
(承認番号) 2 都市基交着第 20 号



1:1,500




図 2 計画施設配置図