

1. 事業者の名称、代表者の氏名及び主たる事務所の所在地

名 称：東京都

代表者：東京都知事 小池 百合子

所在地：東京都新宿区西新宿二丁目8番1号

2. 対象事業の名称及び種類

名 称：国分寺都市計画道路 3・2・8 号府中所沢線及び小平都市計画道路 3・2・8 号府中所沢線
(国分寺市東戸倉二丁目～小平市小川町一丁目間) 建設事業

種 類：道路の新設

3. 事業計画の概要

本事業は、国分寺都市計画道路 3・2・8 号府中所沢線及び小平都市計画道路 3・2・8 号府中所沢線のうち、国分寺市東戸倉二丁目を起点とし、小平市小川町一丁目を終点とする延長約 1.4km の区間（以下「計画道路」という。）において、平面構造で往復 4 車線の道路を整備するものであり、南北方向の主要な幹線道路である府中所沢線の未着手区間である。







事業計画の概要を表 3-1、計画道路の位置を図 3-1 に、計画道路概要図を図 3-2 に示す。

表 3-1 事業計画の概要

項 目	計画の概要
都市計画道路名	国分寺都市計画道路 3・2・8 号府中所沢線 小平都市計画道路 3・2・8 号府中所沢線
延長及び区間	延長：約 1.4 km 起点：国分寺市東戸倉二丁目（五日市街道交差点） 終点：小平市小川町一丁目（青梅街道交差点）
通過地域	国分寺市、小平市
道路の区分	第 4 種第 1 級
車線数	本線 4 車線
道路幅員	36m（標準）
設計速度	60 km/時
道路構造	地表式（平面構造）
主要道路との交差	国分寺 3・4・10 号線（五日市街道） 小平 3・3・3 号線 青梅街道
計画交通量	令和 8 年度（2026 年度） [33,300～34,200 台/日] 令和 19 年度（2037 年度） [32,200～33,900 台/日]
供用開始	令和 8 年度（2026 年度） [予定]
工事期間	平成 28 年度（2016 年度）～令和 8 年度（2026 年度） [予定]



[凡例]

	計画道路
	国分寺3・2・8号線
	市界
	主要道路
	鉄道(地上部)
	鉄道(地下部)



1 : 25,000



図3-1 計画道路位置図

