

1. 事業者の名称、代表者の氏名及び主たる事務所の所在地

名 称：国土交通省関東地方整備局

代表者：土井 弘次

所在地：埼玉県さいたま市中央区新都心 2 番地 1

2. 対象事業の名称及び種類

名 称：一般国道 16 号横浜町田立体建設事業

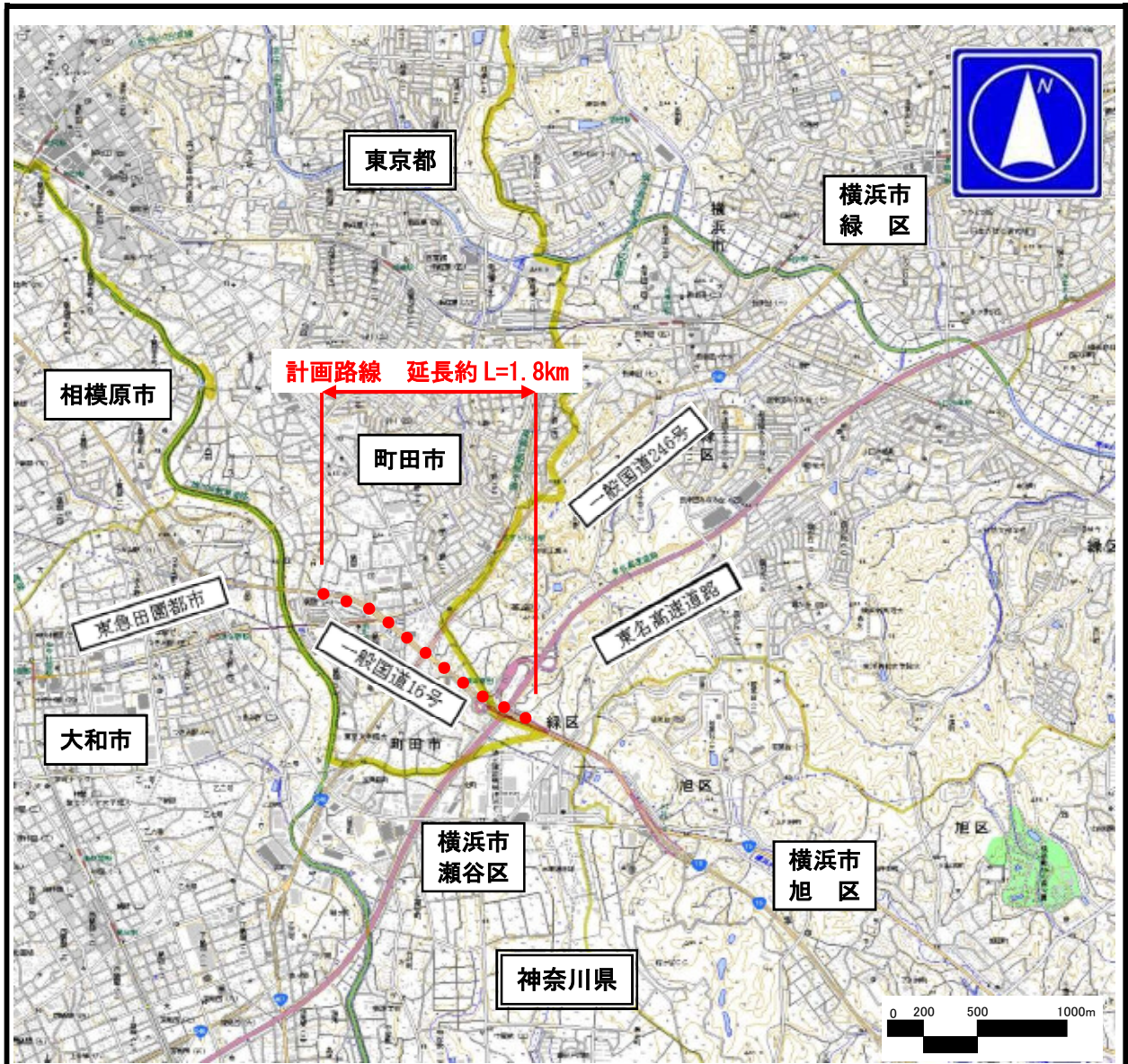
種 類：道路の新設

3. 事業計画の概要

本事業は、神奈川県横浜市緑区長津田町を起点に東京都町田市鶴間字 6 号を終点とする延長約 1.8 km の道路事業である。事業計画の概要は、表 1-1 に示すとおりである。また、計画道路の位置は図 1-1 であり、平面図及び縦断図は図 1-2、代表箇所断面図は図 1-3～6 のとおりである。

表 1-1 事業計画の概要

項 目	計画の概要
都市計画道路名	町田都市計画道路 1・4・1 号横浜町田線
延長及び区間	延長：約 1.8km 起点：神奈川県横浜市緑区長津田町(一般国道 16 号横浜町田立体(I 期)終点) 終点：東京都町田市鶴間字 6 号(一般国道 16 号接続部)
通過地域	町田市、神奈川県横浜市
道路規格	第 1 種第 3 級
車線数	往復 4 車線
構造形式	高架構造(約 1.6km)、盛土(擁壁)構造(約 0.2km)
設計速度	80km
主要接続道路	関連事業として東名高速道路横浜町田インターチェンジにおいて整備される各 2 車線のオンランプ、オフランプに接続する。
交差鉄道	東京急行電鉄田園都市線
道路幅員	20.7m(標準幅員)
計画交通量	令和 12 年度(2030 年度)：48,000 台/日
工事期間	平成 15 年度(2003 年度)～令和 6 年度(2024 年度)
供用予定時期	令和 6 年度(2024 年度)



凡 例

●●●●●●●● 計画路線

図 1-1 計画道路の位置図

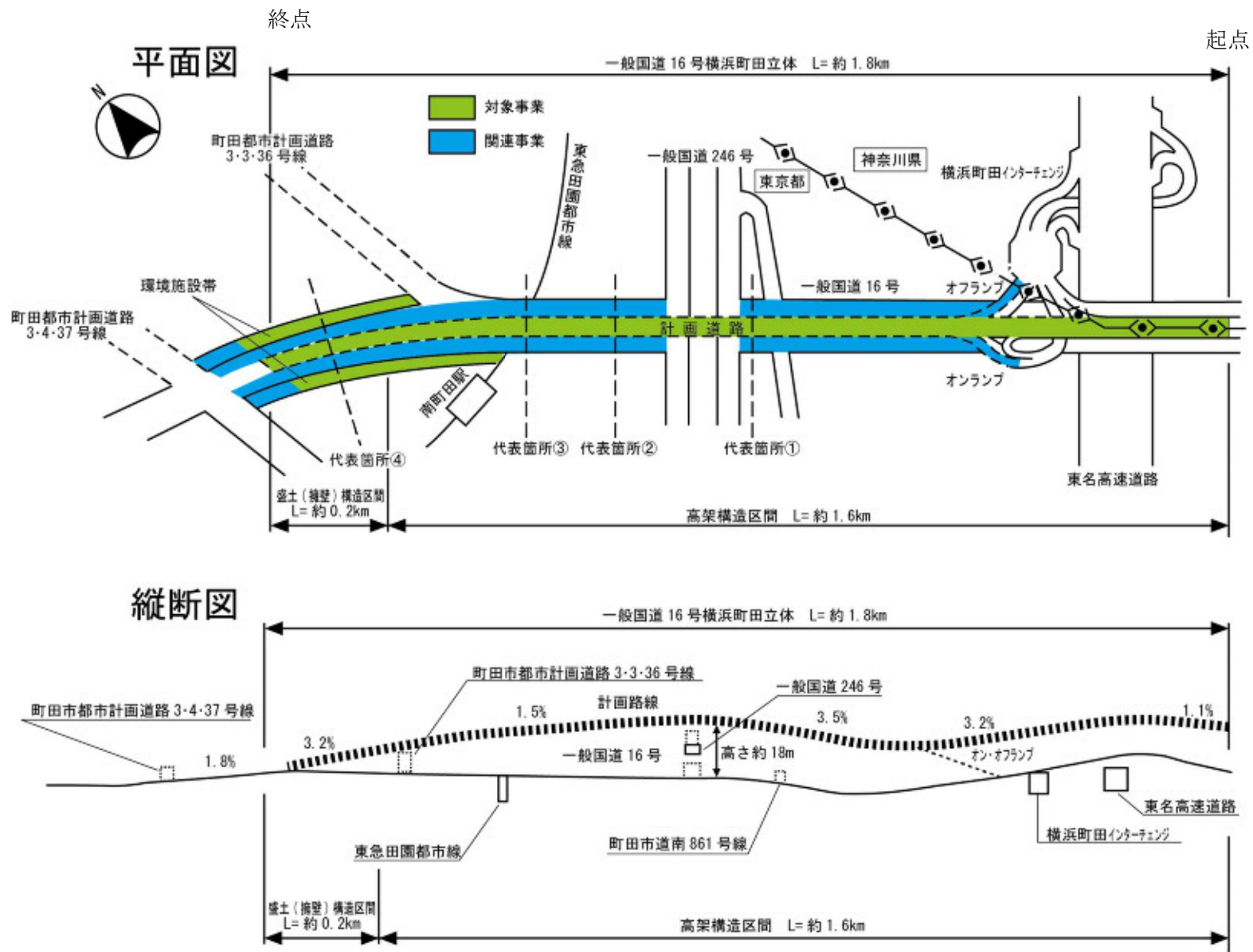


図 1-2 計画道路の平面図及び縦断面図

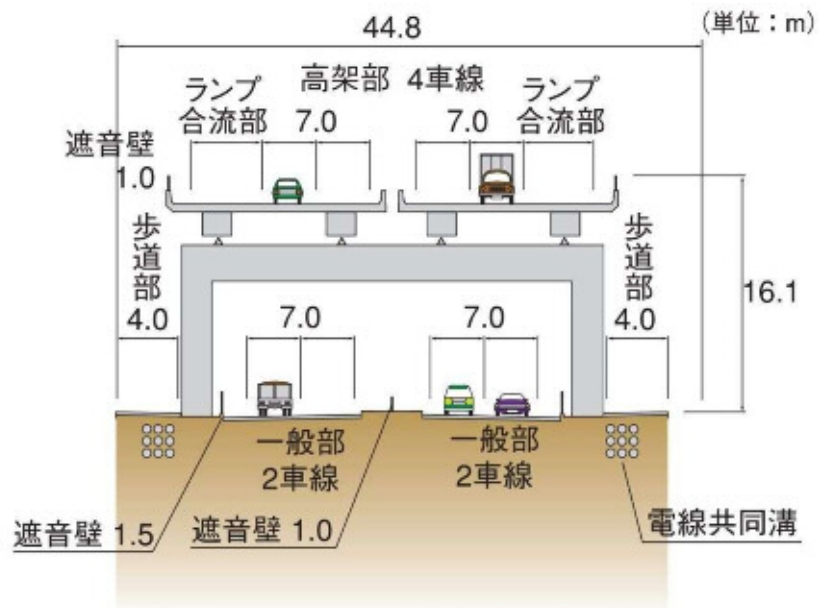


図 1-3 代表箇所①

東名高速道路(横浜町田インターチェンジ)～一般国道 246 号間

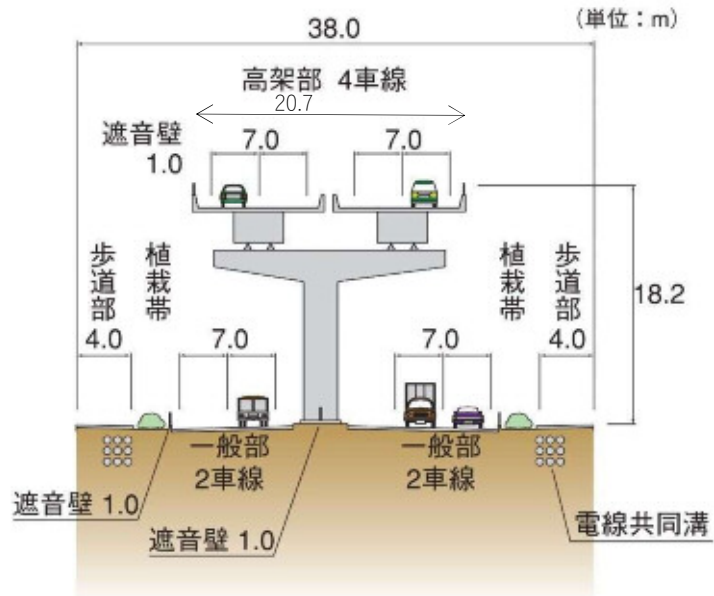


図 1-4 代表箇所②

一般国道 246 号～町田都市計画道路 3・3・36 号線間

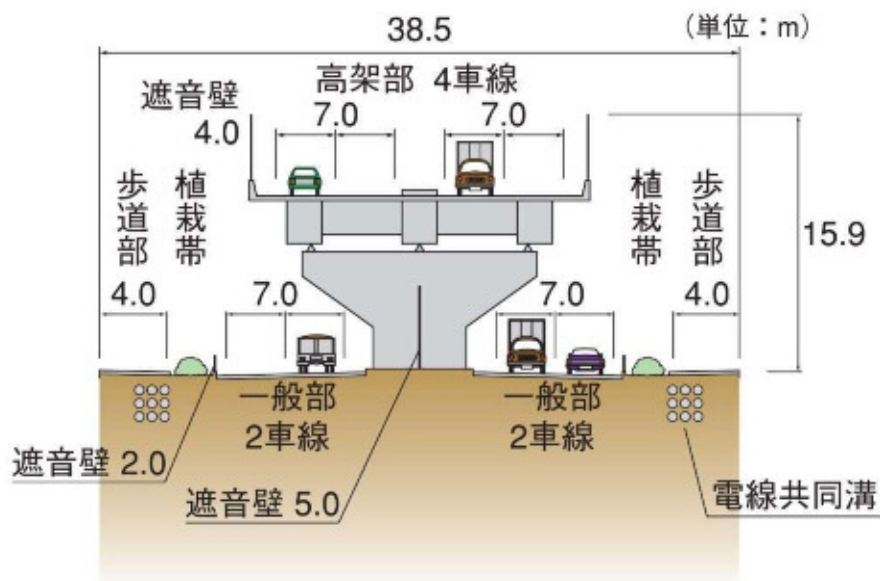


図 1-5 代表箇所③

一般国道 246 号～町田都市計画道路 3・3・36 号線間

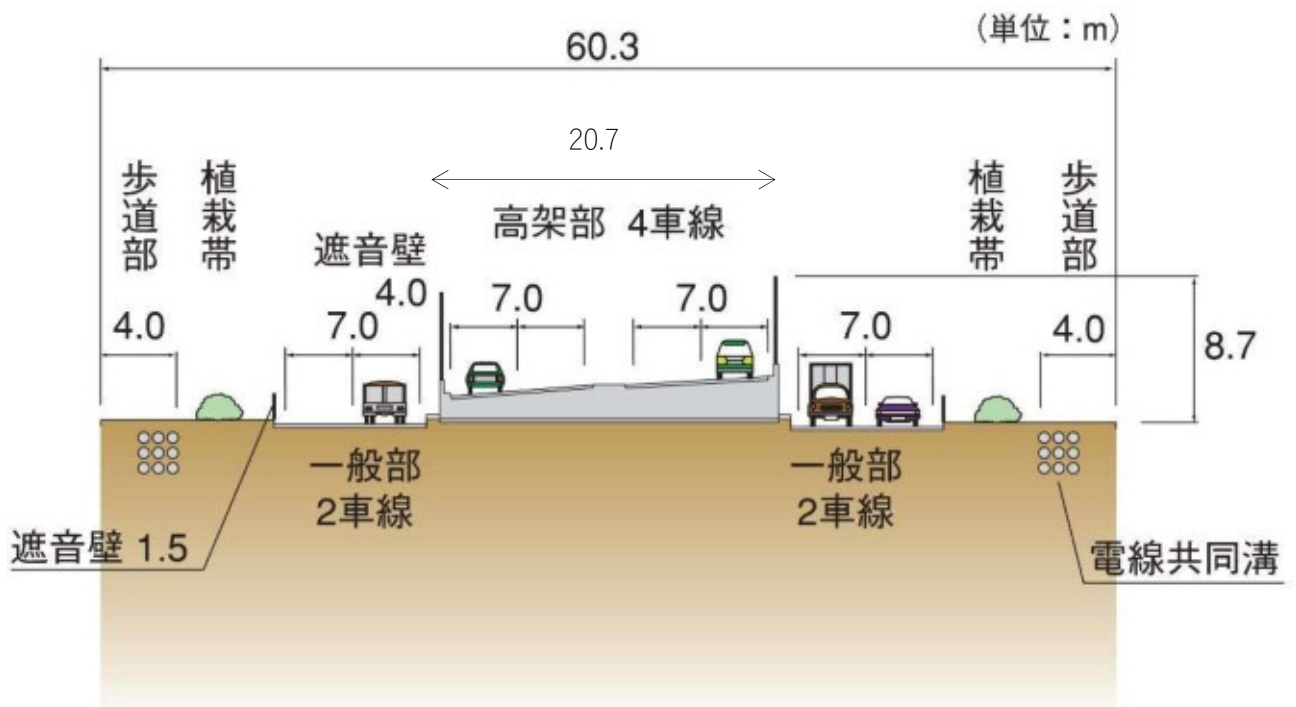


図 1-6 代表箇所④

町田都市計画道路 3・3・36 号線～一般国道 16 号接続部間