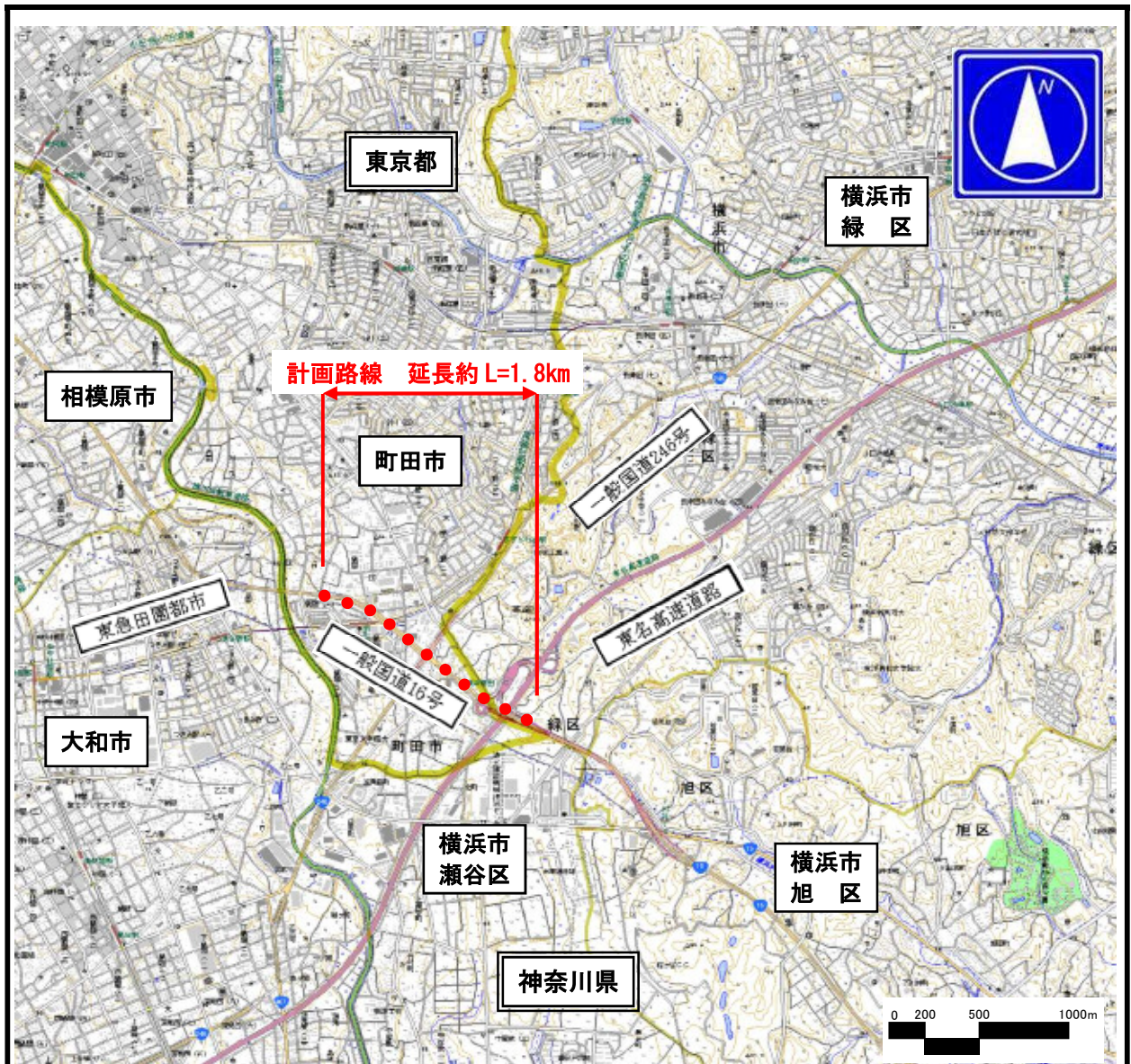


表 1-1 事業計画の概要

項 目	計画の概要
都市計画道路名	町田都市計画道路 1・4・1 号横浜町田線
延長及び区間	延長：約 1.8km 起点：神奈川県横浜市緑区長津田町(一般国道 16 号横浜町田立体(I 期)終点) 終点：東京都町田市鶴間字 6 号(一般国道 16 号接続部)
通過地域	町田市、神奈川県横浜市
道路規格	第 1 種第 3 級
車線数	往復 4 車線
構造形式	高架構造(約 1.6km)、盛土(擁壁)構造(約 0.2km)
設計速度	80km
主要接続道路	関連事業として東名高速道路横浜町田インターチェンジにおいて整備される各 2 車線のオンランプ、オフランプに接続する。
交差鉄道	東京急行電鉄田園都市線
道路幅員	20.7m(標準幅員)
計画交通量	令和 2 年度(2020 年度) : 47,500 台/日 令和 12 年度(2030 年度) : 44,700 台/日
工事期間	平成 15 年度(2003 年度)～令和 2 年度(2020 年度)
供用予定時期	令和 2 年度(2020 年度)



凡 例

●●●●●●●●●● 計画路線

図 1-1 計 画 路 線 位 置 図

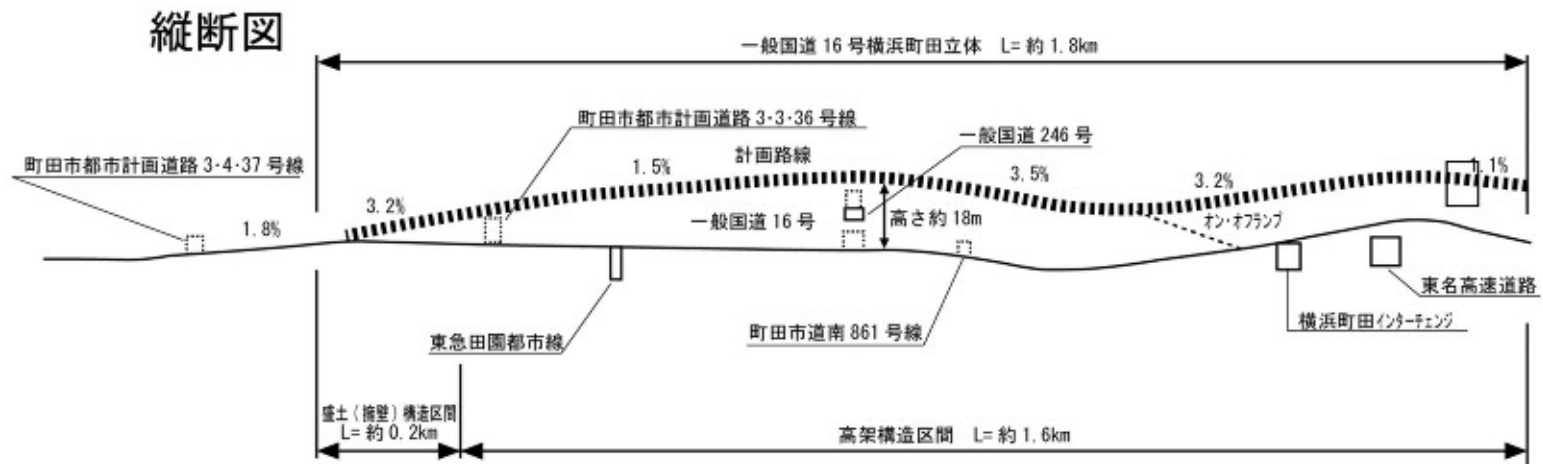
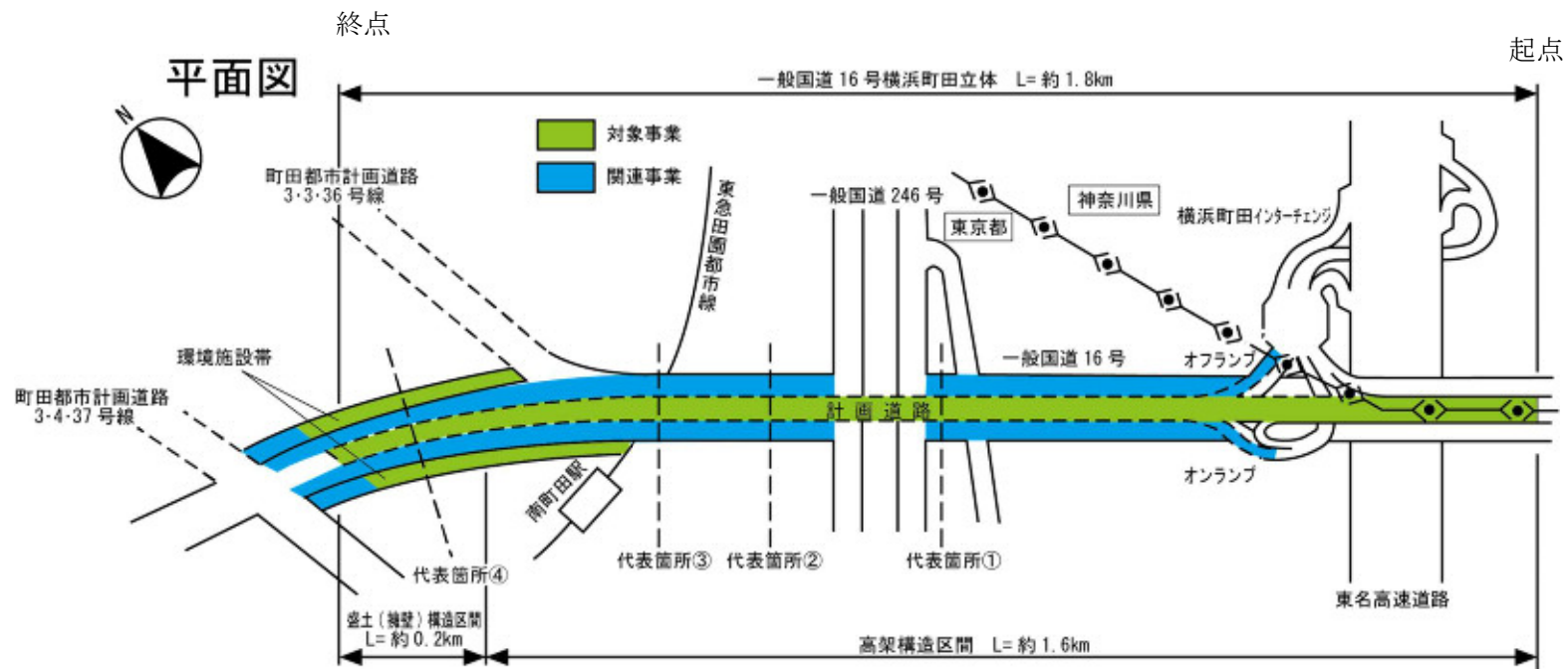
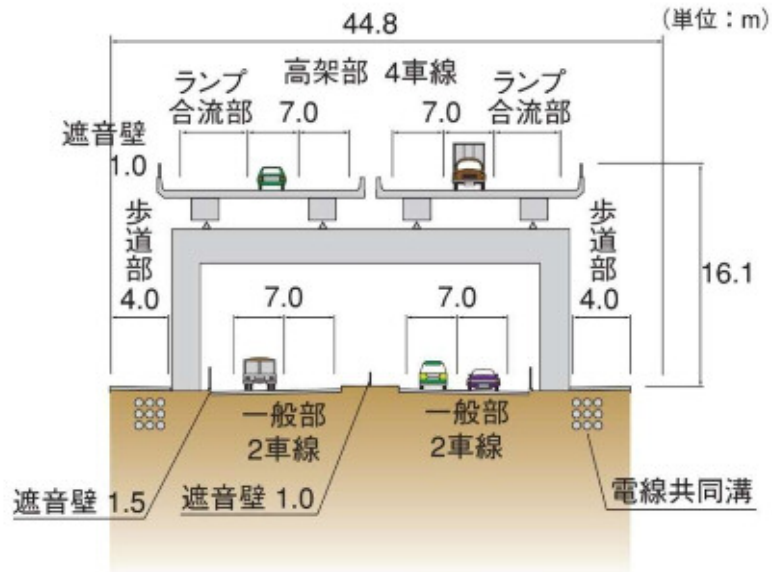
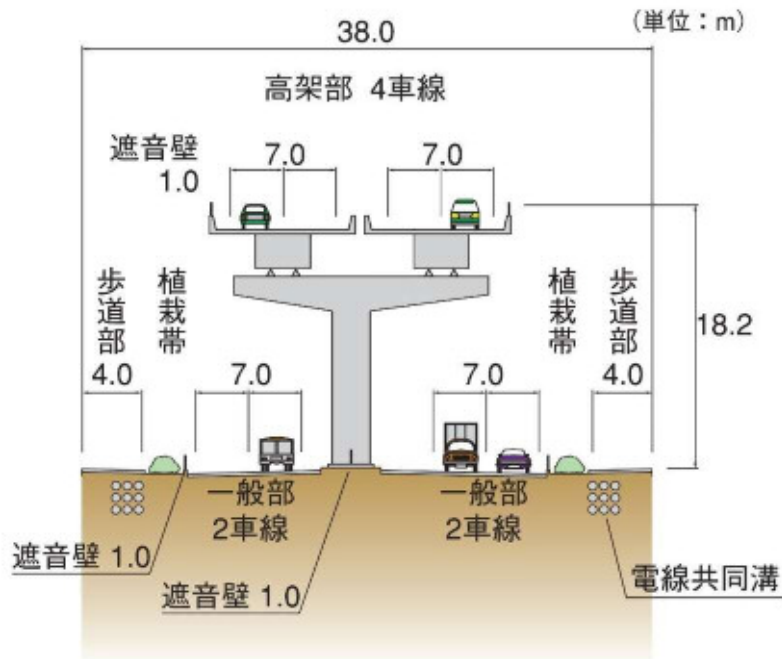


図 1-2 計画平面図及び縦断面図



代表箇所①

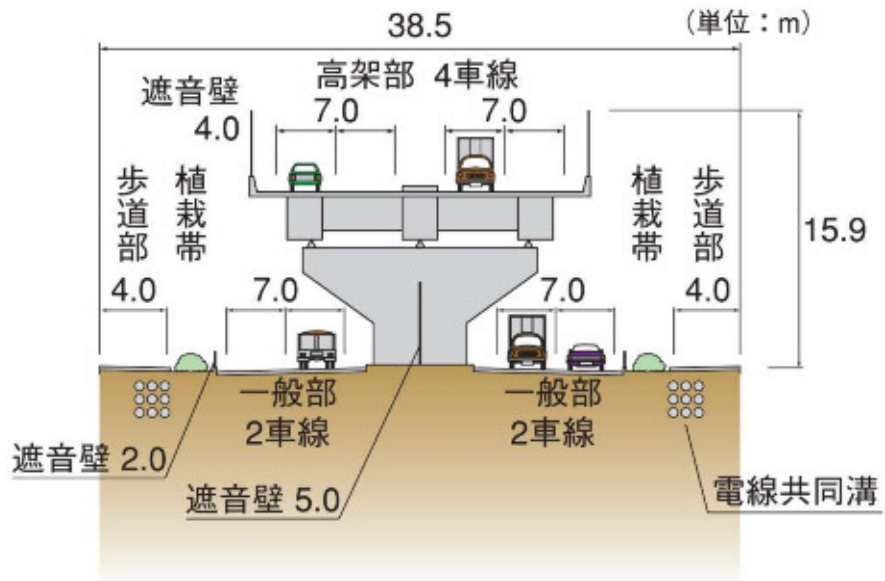
東名高速道路(横浜町田インターチェンジ)～一般国道 246 号間



代表箇所②

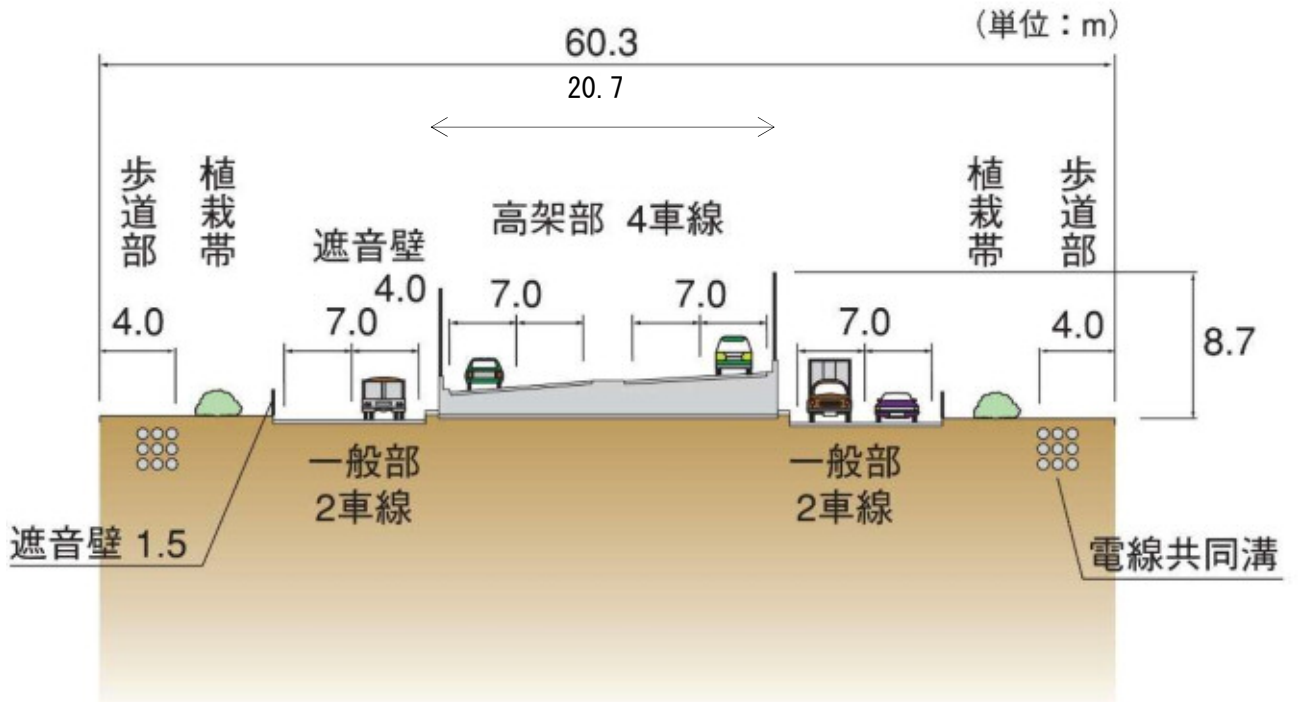
一般国道 246 号～町田都市計画道路 3・3・36 号線間

図 1-3 (1) 標準断面図



代表箇所③

一般国道 246 号～町田都市計画道路 3・3・36 号線間



代表箇所④

町田都市計画道路 3・3・36 号線～一般国道 16 号接続部間

図 1-3 (2) 標準断面図