

資料編

資料目次

資料 1	美しく豊かな自然を保護するための海岸における良好な景観 及び環境の保全に係る海岸漂着物等の処理等の推進に関する法律について -----	1
資料 2	海岸漂着物対策を総合的かつ効果的に推進するための基本的な方針(概要) -----	2
資料 3	表 1 事前調査及び重点区域海岸の設定における島別及び海岸別の内訳 -----	3
資料 4	表 2 重点区域海岸設定結果 -----	3
資料 5	表 3 重点区域海岸一覧表 -----	4
資料 6	個表 重点区域海岸(47 海岸)の概要 -----	6

美しく豊かな自然を保護するための海岸における良好な景観及び環境の保全に係る
海岸漂着物等の処理等の推進に関する法律について
(海岸漂着物処理推進法)

目的 海岸における良好な景観及び環境を保全するため、海岸漂着物の円滑な処理及び発生の抑制を図る。

基本理念

- 総合的な海岸の環境の保全及び再生
～良好な景観の保全、生物の多様性の確保に配慮～
- 責任の明確化と円滑な処理の推進
～海岸管理者等をはじめとする関係者の責任の明確化～
- 海岸漂着物等の発生の効果的な抑制
～山から川、海へとつながる国民共通の課題～
- 海洋環境の保全
～豊かで潤いのある国民生活に不可欠～
- 多様な主体の適切な役割分担と連携の確保
～国民の積極的な取組を促進～
- 国際協力の推進
～我が国及び周辺国にとって共通の課題～

責務・連携の強化

- ①国の責務 ②地方公共団体の責務 ③事業者及び国民の責務
- ④海岸を有する地域のみならずすべての地域における関係者間の連携の強化

基本方針・地域計画の策定等

国の基本方針

都道府県の地域計画
(海岸漂着物対策推進協議会)



海岸漂着物対策活動推進員・団体の委嘱

海岸漂着物等の円滑な処理

(1)処理の責任等

- ① 海岸管理者は、海岸漂着物等の処理のため必要な措置を講じなければならない。
- ② 海岸管理者でない海岸の占有者等は、その土地の清潔の保持に努めなければならない。
- ③ 市町村は、必要に応じ、海岸管理者等に協力しなければならない。
- ④ 都道府県は、海岸管理者等に対し、必要な技術的助言等の援助をすることができる。
- ⑤ 市町村は、住民の生活又は経済活動に支障が生じていると認めるときは、海岸管理者に対し、必要な措置をとるよう要請することができる。

(2)地域外からの海岸漂着物への対応

- ① 都道府県知事は、海岸漂着物の多くが他の都道府県の区域から流出したものであることが明らかであると認める場合は、他の都道府県の知事に対し、海岸漂着物の処理その他必要な事項に関して協力を求めることができる。
- ② 環境大臣は、①の協力の求めに関し、必要なあっせんを行うことができる。
- ③ 外務大臣は、国外からの海岸漂着物が存することに起因して地域の環境の保全上支障が生じていると認めるときは、必要に応じ、外交上適切に対応する。
- ④ 都道府県知事は、海岸漂着物が存することに起因して地域の環境の保全上著しい支障が生ずるおそれがあると認める場合において、特に必要があると認めるときは、環境大臣その他の関係行政機関の長に対し、当該海岸漂着物の処理に関する協力を求めることができる。

海岸漂着物等の発生の抑制

- 国及び地方公共団体は、①発生状況・発生原因に係る定期的な調査
②森林、農地、市街地、河川、海岸等における不法投棄防止に必要な措置
③土地の適正な管理に関する必要な助言及び指導 に努める。

民間団体等との連携の強化

教育の推進等

調査研究等

財政上の措置

- ① 政府は、海岸漂着物対策を推進するために必要な財政上の措置を講じなければならない。
- ② 政府は、国外又は他の地方公共団体から大量に海岸漂着物が漂着する離島その他の地域において地方公共団体が行う海岸漂着物の処理に要する経費について、特別の配慮をする。
- ③ 政府は、民間の団体等の活動を促進を図るため、財政上の配慮を行うよう努める。

海岸漂着物対策推進会議の設置

- ① 政府は、海岸漂着物対策推進会議を設け、総合的、効果的な推進を図るための連絡調整を行う。
- ② 推進会議に専門的知識を有する者によって構成する海岸漂着物対策専門家会議を置く。

法制の整備

政府は、海岸漂着物対策を推進するための財政上の措置その他総合的な支援の措置を実施するため必要な法制の整備を速やかに実施しなければならない。 ※本法については、施行から3年後に必要な見直しを行う。

海岸漂着物対策を総合的に効果的に推進するための基本的な方針(概要)

経緯

近年、国内外から大量の漂着物が我が国の海岸に漂着。
→海岸の環境の悪化、美しい浜辺の喪失、海岸機能の低下、漁業への影響等が発生。

「漂流・漂着ゴミ対策に関する関係省庁
会議取りまとめ」(平成19年4月)

「海岸漂着物処理推進法」制定
(平成21年7月)

対策の3本柱

海岸漂着物等の円滑な処理と発生抑制

多様な主体の適切な役割分担と連携の確保

国際的な協力の推進

総合的な海岸の環境の保全

- ・良好な景観
- ・多様な生態系
- ・生活衛生の向上

海岸漂着物対策の基本的方向

＜海岸漂着物等の円滑な処理＞

- ①海岸管理者等の処理の責任等
 - 海岸管理者等:海岸の自然的社会的条件、海岸漂着物等の量・質に即した海岸漂着物等の処理のため必要な措置の実施
 - 海岸漂着物対策の経緯等の地域の実情を踏まえ、海岸漂着物等の回収や処分等に関して地域の関係者間で適切な役割分担に努める
 - 市町村の協力義務:市町村は、必要に応じ、海岸管理者等と連携した海岸漂着物等の回収、回収された海岸漂着物等の処理施設への受入等による協力
- ②市町村の要請
- ③地域外からの海岸漂着物に対する連携
- ④その他の事項
 - 回収後は廃棄物処理法に基づき適正に処分。原因者の特定が可能な場合、関係法令に基づき原因者の責任において処理
 - 被害が著しい地域における処理の推進、災害等による大規模漂着時の災害関連制度の活用等の推進
 - 離島地域等での廃棄物処理施設の整備の支援

＜効果的な発生抑制＞

- ①3Rの推進による循環型社会の形成
 - 循環型社会形成推進基本法に規定する基本原則に基づき、各種リサイクル法の適切な実施をはじめ、3Rを推進
- ②発生状況や原因の実態把握
 - 国・地方公共団体は定期的に調査を実施
 - 我が国から周辺国に漂着する物に関する実態把握
- ③国民や事業者によるごみ等の適正な処理の推進
 - 国民:生活系ごみの減量化、分別収集への協力等
 - 事業者:海岸漂着物等に散見される、事業活動に伴って生じる廃棄物の適正な処分
- ④ごみ等の投棄の防止
 - 廃棄物処理法等に基づく不法投棄の規制を着実に実施
 - 生活系ごみ等、身近なごみ等の散乱防止に向けた国民の意識啓発(環境教育の推進、普及啓発)
 - 河川を経由する陸域起因のごみ対策の推進
 - ・パトロール等の監視活動の実施
 - ・清掃活動によるごみ等の投棄がしにくい環境の創出
 - ・警告看板の設置
- ⑤ごみ等の水域等への流出又は飛散の防止
 - 国民・事業者による物や土地の適正な維持・管理
 - イベントや露店の営業等、一時的な事業活動への対策
- ⑥海域における漂流物等の回収対策の推進

＜多様な主体の連携の確保＞

- ①国民や民間団体等の積極的な参画の促進
 - 国による関係者の連携強化の施策(知識の普及、望ましい活動の推奨等)
- ②自発的な意思の尊重と公正性・透明性の確保
- ③民間団体等との緊密な連携と活動の支援
 - 財政上の配慮、技術的助言等
 - 活動の安全性への配慮

その他

- 環境教育・普及啓発
- 海岸漂着物対策活動推進員等の活用
- 技術開発・調査研究の推進
 - ・効率的な回収方法
 - ・効果的な処理技術
 - ・発生原因の究明手法
 - ・成果の普及

＜国際的な協力の推進＞

- 政策対話等を通じた関係国への働きかけ
- NOWPAP(北西太平洋地域海行動計画)を活用した関係国の理解の促進
- 海外から大量に漂着した廃ポリタング等について、関係国に対して原因究明や対策の実施を強く要請。協議等が進められている関係国とは、協力関係を一層強化

地域計画の作成に関する基本的事項

- 事前調査の実施
- 関係者の意見の反映
- 海岸漂着物対策推進協議会での協議
- 都道府県間の情報交換
- 全国的・広域的な視点に基づく取組の推進

- ### 重点区域の設定
- 海岸の景観・環境に特に支障が生じ、重点的に対策を講ずることが必要な地域を対象
 - 合理的・必要な範囲の設定と広域的検討
 - 離島等への配慮

- ### 対策の内容
- ◎海岸漂着物等の処理等に関する事項(主体、処理方法、時期・頻度等)
 - ◎海岸漂着物等の発生抑制のための方策に関する事項(主体、施策内容、時期等)
 - ◎普及啓発・環境教育に関する方策(主体、施策内容、時期等)

- ### 役割分担・相互協力に関する事項
- その他必要な事項
- ・モニタリングの実施
 - ・災害等の緊急時における対応
 - ・他の計画等との整合等
 - ・地域住民等の参画と情報提供
 - ・地域計画の変更

海岸漂着物対策推進協議会に関する基本的事項

協議会の組織

- 幅広い主体の参加
- 協議会の体制

協議会の運営

- 公正・適正な運営・公開
- 定期的開催



表1 事前調査及び重点区域海岸の設定における島別及び海岸別の内訳

事前調査	島別の内訳	海岸別の内訳
現存量調査 の実施箇所 (統合後)	9 島	1 5 8 海岸
	大島 31、利島 6、新島 10、式根島 13、神津島 19、 三宅島 31、御蔵島 13、八丈島 26、青ヶ島 9	
現地ヒアリング による利用状況 の考慮 (追加)	1 島	1 海岸
	大島 (トウシキ海岸)	
合 計	9 島	1 5 9 海岸
	大島 32、利島 6、新島 10、式根島 13、神津島 19、 三宅島 31、御蔵島 13、八丈島 26、青ヶ島 9	

重点区域海岸の候補を抽出

重点区域海岸 8 島、4 7 海岸の設定

表2 重点区域海岸設定結果

島 名	対象海岸数	重点区域海岸 設定数	設定率 (%)
大 島	43 (32)	19 (11)	34.4
利 島	9 (6)	4 (1)	16.7
新 島	15 (10)	12 (7)	70.0
式根島	13 (13)	5 (5)	38.5
神津島	23 (19)	8 (6)	31.6
三宅島	43 (31)	16 (8)	25.8
御蔵島	16 (13)	4 (1)	7.7
八丈島	36 (26)	16 (8)	30.8
青ヶ島	9 (9)	—	0.0
合 計	206 (159)	92 (47)	29.6

※ () 内は、統合後の海岸数を示す。

表3 重点区域海岸一覧表

海岸No.	島名	海岸名	①			②		海岸の所管
			直接利用 <small>(注1)</small>	間接利用 <small>(注1)</small>	自然環境 <small>(注2)</small>	漂着物量(被覆率) <small>(注3)</small>	回収実績	
01	大島	野田浜	利用	利用		I	あり	東京都建設局
02		野地～長根浜	利用	利用		I・II	あり	東京都建設局
03		弘法浜～湯の浜	利用			II	あり	東京都建設局、港湾局
04		王の浜南	利用			I	あり	東京都建設局
05		砂の浜	利用		カメ	I	あり	東京都建設局
06		トウシキ海岸	利用			— <small>(注4)</small>	あり	東京都建設局
07		オタイネ浜～筆島	利用	利用		II・III	あり	東京都建設局
08		メメズ浜	利用			II	あり	東京都建設局
09		行者浜	利用			II	あり	東京都建設局
10		秋の浜	利用			III	あり	東京都建設局
11		日の出ヶ浜	利用			II	あり	東京都港湾局
12	利島	新浜～利島港	利用	利用		II・III	あり	東京都建設局、港湾局
13	新島	わかづ 若郷前浜	利用			I	あり	東京都建設局、港湾局
14		和田浜	利用			II	あり	東京都建設局、港湾局
15		前浜	利用			I・II	あり	東京都港湾局
16		新島港～黒根	利用			I	あり	東京都建設局、港湾局
17		まました 間々下	利用			I	あり	東京都建設局
18		はぶしうら 羽伏浦	利用	利用	カメ	III・IV	あり	東京都建設局
19		淡井浦	利用	利用		III	あり	東京都建設局
20	式根島	とまり 泊	利用	利用		I	あり	東京都港湾局
21		大浦	利用	利用		II	あり	東京都建設局
22		中の浦	利用	利用		II	あり	東京都建設局
23		釜の下	利用	利用		I	あり	東京都建設局
24		いしじろがわ 石百川	利用	利用		II	あり	東京都建設局
25	神津島	長浜	利用	利用		II	あり	東京都建設局
26		めいし海岸	利用			II	あり	東京都建設局
27		沢尻	利用	利用	カメ	I	あり	東京都建設局
28		前浜	利用	利用	カメ	II	あり	東京都港湾局
29		三浦漁港～多幸浜 <small>たこう</small>	利用	利用	カメ	I・III	あり	東京都建設局、港湾局
30		かやすはま 返浜	利用			IV		東京都建設局

(次ページに続く。)

海岸 No.	島名	海岸名	①			②		海岸の所管
			直接 利用 ^(注1)	間接 利用 ^(注1)	自然 環境 ^(注2)	漂着物量 (被覆率) ^(注3)	回収 実績	
31	三 宅 島	大久保浜	利用	利用	カメ	Ⅱ	あり	東京都建設局、港湾局
32		おおふなと いがや 大船渡南～伊ヶ谷南	利用	利用	カメ	Ⅰ・Ⅲ	あり	東京都建設局、港湾局
33		あこ 今崎～阿古漁港	利用	利用		Ⅱ・Ⅲ	あり	東京都建設局、港湾局
34		横まま海岸	利用			Ⅲ		東京都港湾局
35		みいけ 三池港南～三池浜			カメ	Ⅰ・Ⅲ		東京都港湾局
36		三七山裏		利用	カメ	Ⅲ		東京都建設局
37		あかばつきょう 赤場暁～アノウ崎		利用		Ⅲ・Ⅳ		東京都建設局
38		釜の尻	利用			Ⅲ		東京都建設局
39	御蔵島	御蔵島港	利用	利用		Ⅰ～Ⅲ	あり	東京都建設局、港湾局
40	八 丈 島	なんぼらせんじょうじき 南原千畳敷～屋けんヶ浜	利用	利用		Ⅰ～Ⅳ	あり	東京都建設局
41		よこまがうら 横間ヶ浦	利用			Ⅱ	あり	東京都建設局
42		おつちよがはま 乙千代ヶ浜	利用	利用		Ⅰ	あり	東京都建設局
43		しおま 汐間海岸	利用			Ⅲ	あり	東京都建設局
44		ぼらわさわ 洞輪沢漁港	利用			Ⅰ	あり	東京都建設局、港湾局
45		そどころ 底土港	利用			Ⅳ	あり	東京都港湾局
46		そどころ 底土海水浴場	利用	利用	カメ	Ⅰ・Ⅱ	あり	東京都港湾局
47		たれど 垂戸湾	利用			Ⅱ	あり	東京都建設局、港湾局

※ 「表2 重点区域海岸選定結果」(3ページ)のうち、統合後159海岸から47海岸を設定

(注1) ①直接利用：利用(海水浴やサーフィン等での利用が多いことを表す。)

間接利用：利用(優れた景観や史跡等を有する景勝地となっていることを表す。)

(注2) ①自然環境：カメ(カメの産卵が確認されていることを表す。)

(注3) ②漂着物量：海岸漂着物の評価区分(計画本文7ページ)による。

(Ⅰ：漂着物がないか少ない。Ⅱ：やや多い。Ⅲ：多い。Ⅳ：非常に多い。Ⅴ：漂着物の山)

(注4) 現地調査後に利用状況を考慮し選定したため、漂着物量の調査結果が不足している。

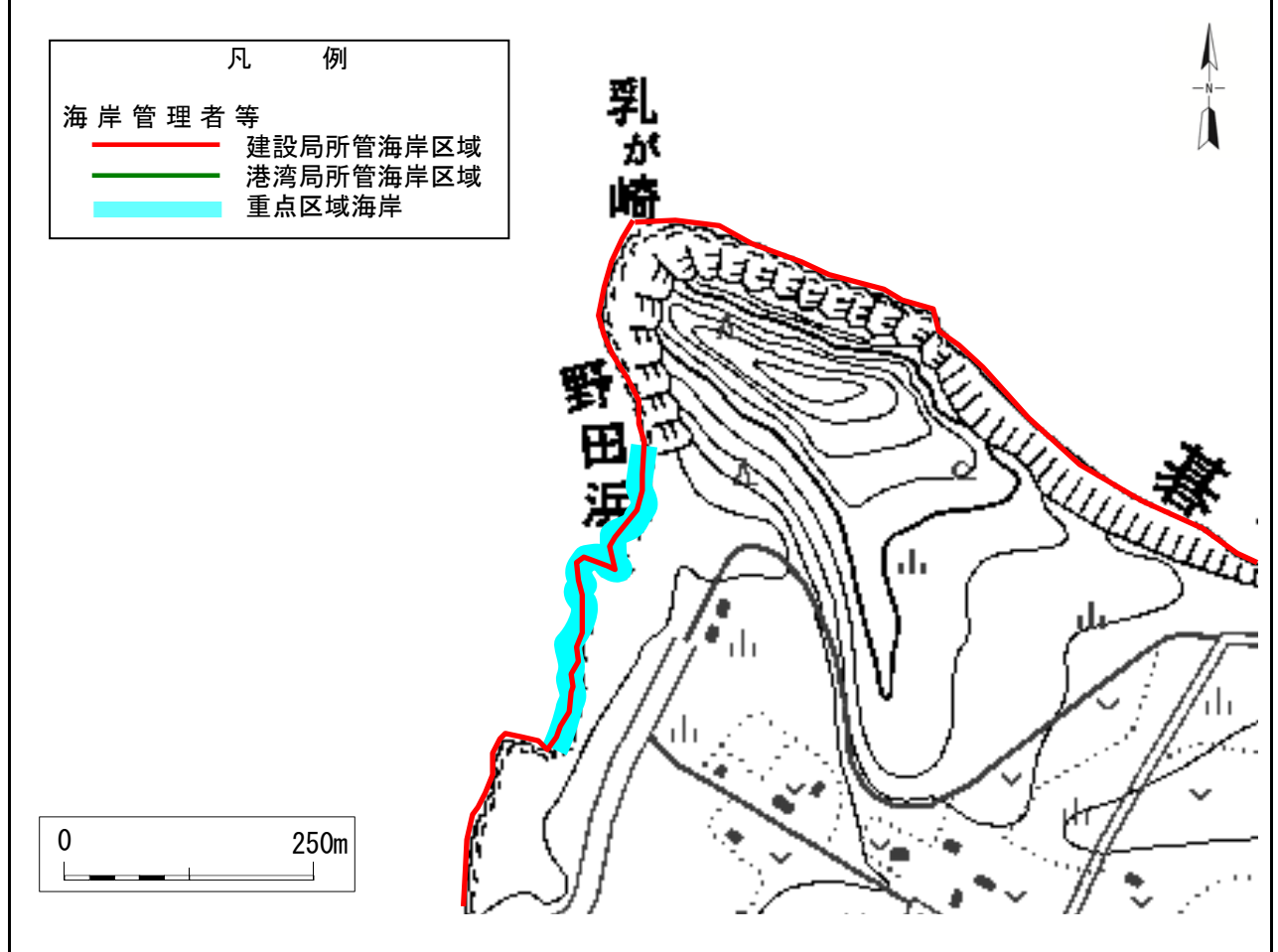
(注5) 青ヶ島は、調査の結果「重点区域海岸なし」となった。

No	01	名称	野田浜	島名	大島
----	----	----	-----	----	----

海岸管理者等	東京都建設局	
被覆率	I	基質 砂、石



エリア






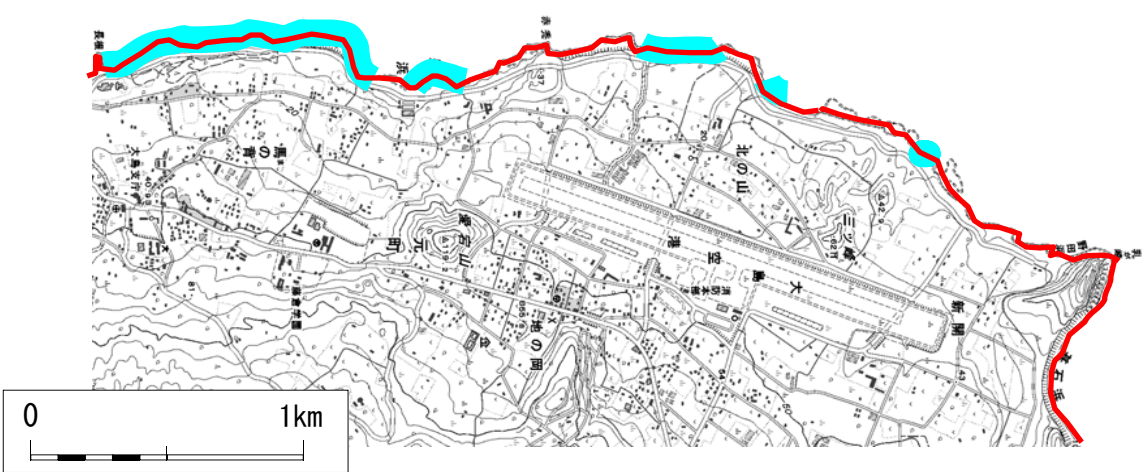
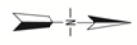
No	02	名称	野地～長根浜	島名	大島
----	----	----	--------	----	----

海岸管理者等	東京都建設局		
被覆率	I、II	基質	砂、石、岩



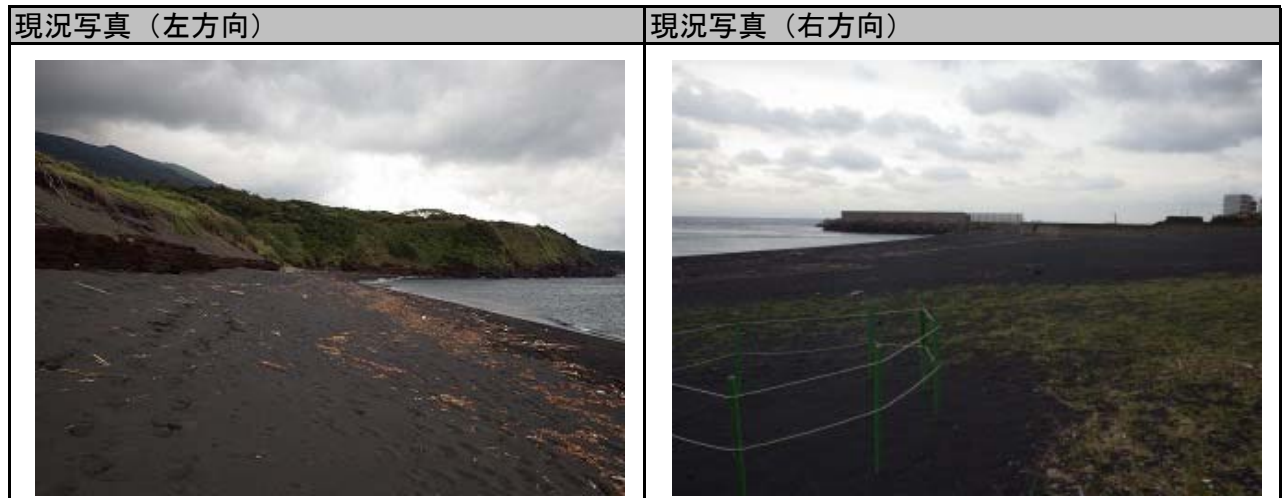
エリア

凡 例	
海岸管理者等	
	建設局所管海岸区域
	港湾局所管海岸区域
	重点区域海岸

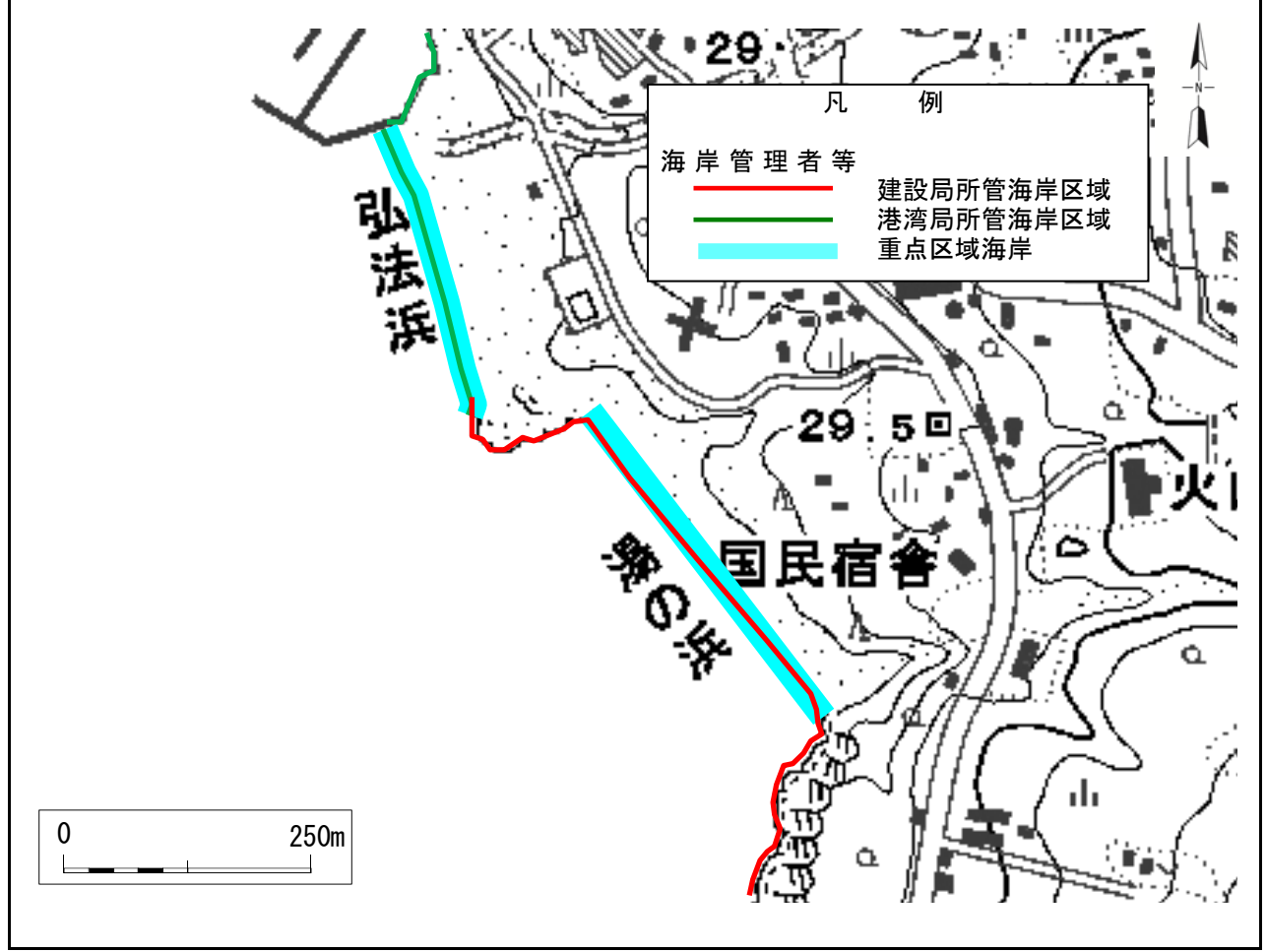


No	03	名称	弘法浜～湯の浜	島名	大島
----	----	----	---------	----	----

海岸管理者等	東京都建設局、港湾局		
被覆率	Ⅱ	基質	砂



エリア

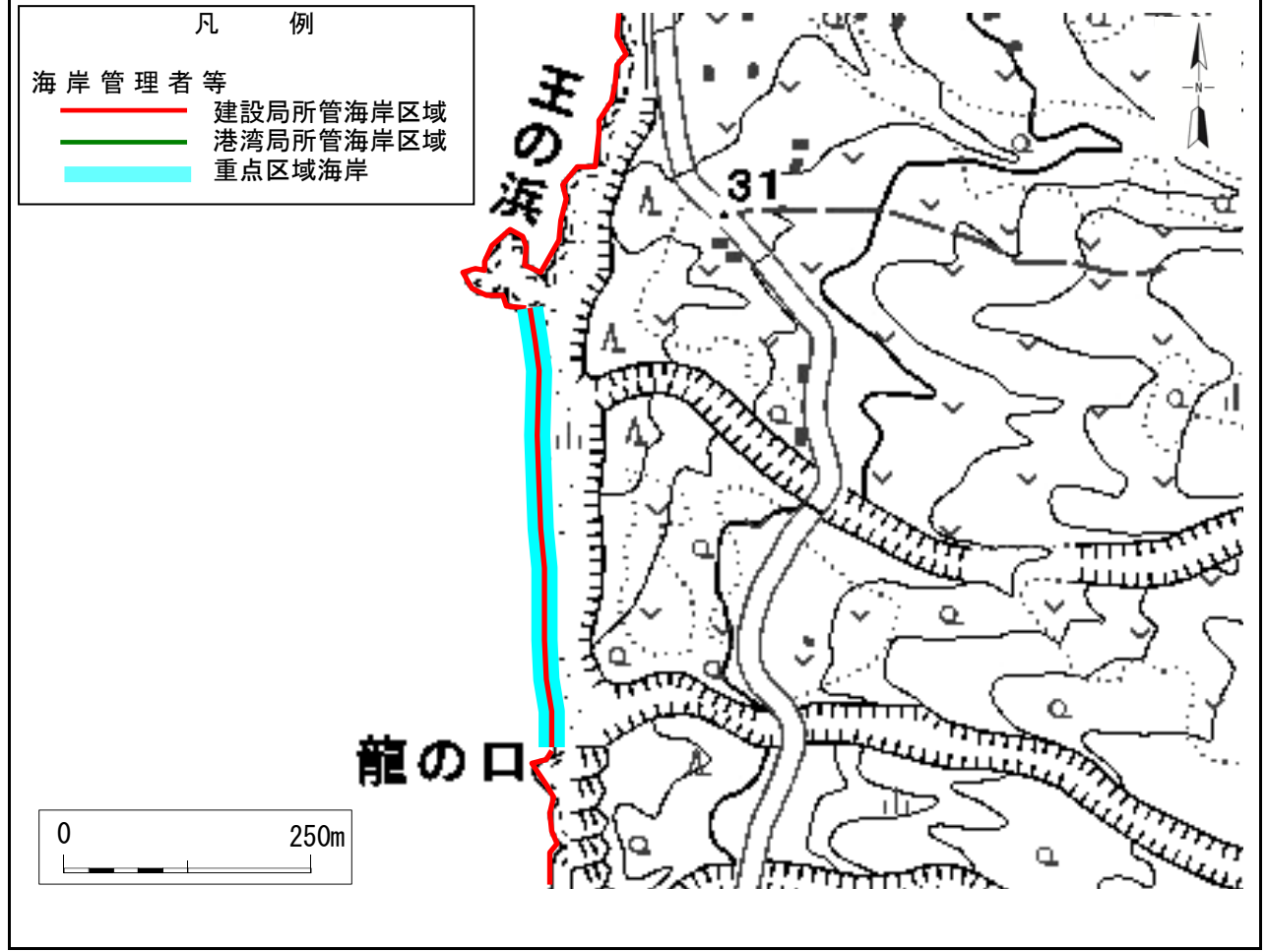


No	04	名称	王の浜南	島名	大島
----	----	----	------	----	----

海岸管理者等	東京都建設局	
被覆率	I	基質 石、大石

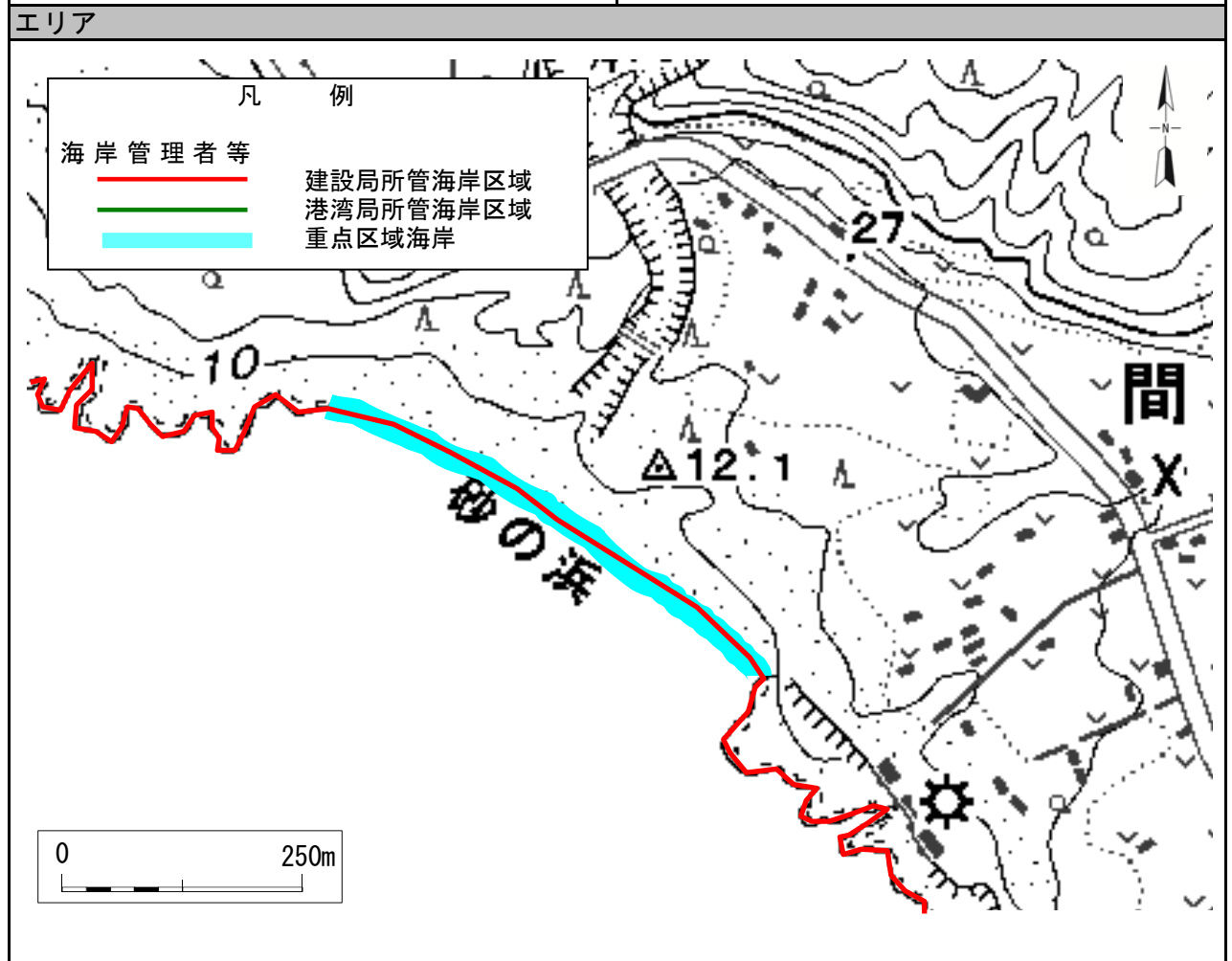


エリア



No	05	名称	きのほま 砂の浜	島名	大島
----	----	----	-------------	----	----

海岸管理者等	東京都建設局		
被覆率	I	基質	砂

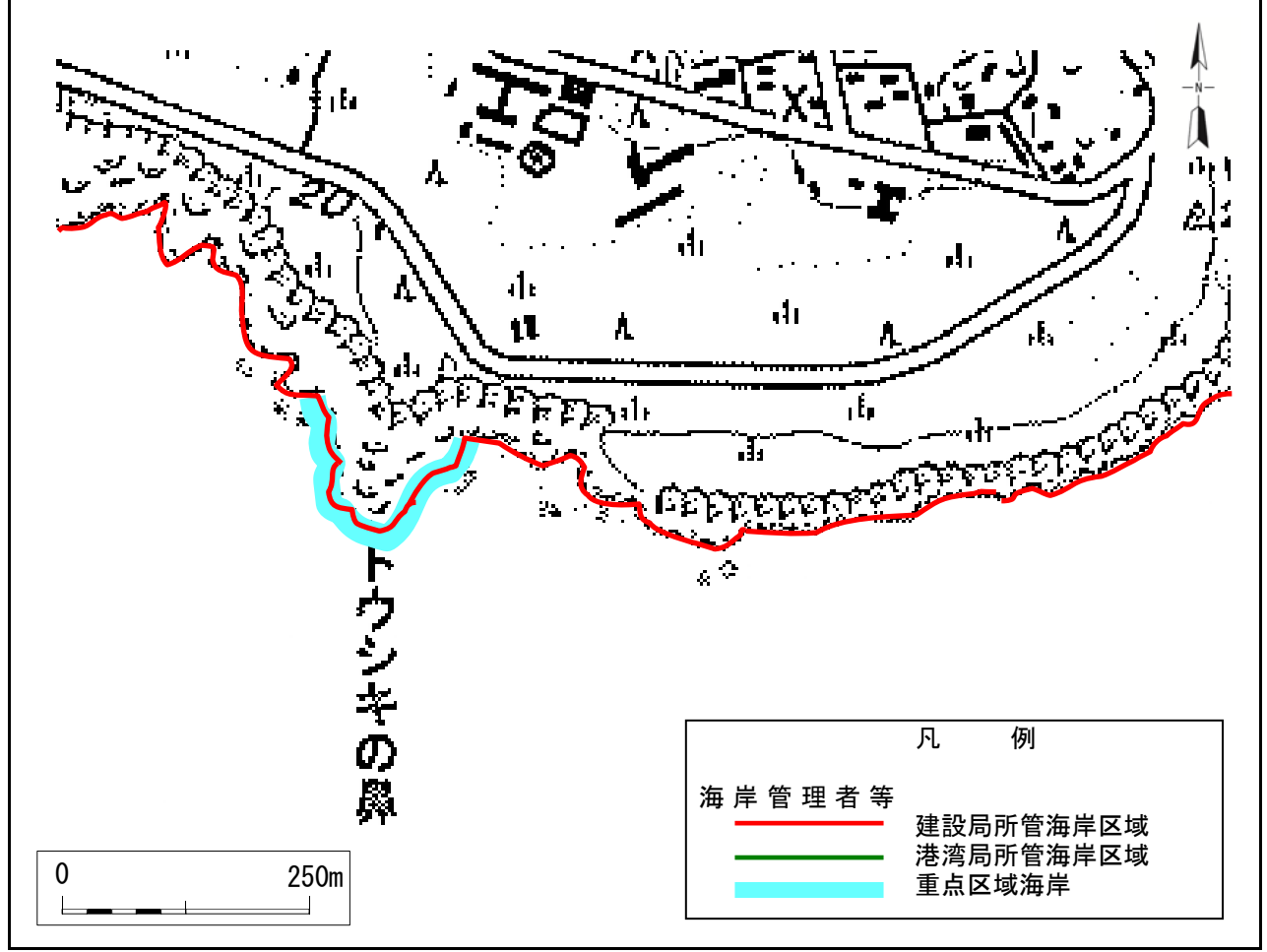


No	06	名称	トウシキ海岸	島名	大島
----	----	----	--------	----	----

海岸管理者等	東京都建設局		
被覆率	—	基質	石、岩



エリア

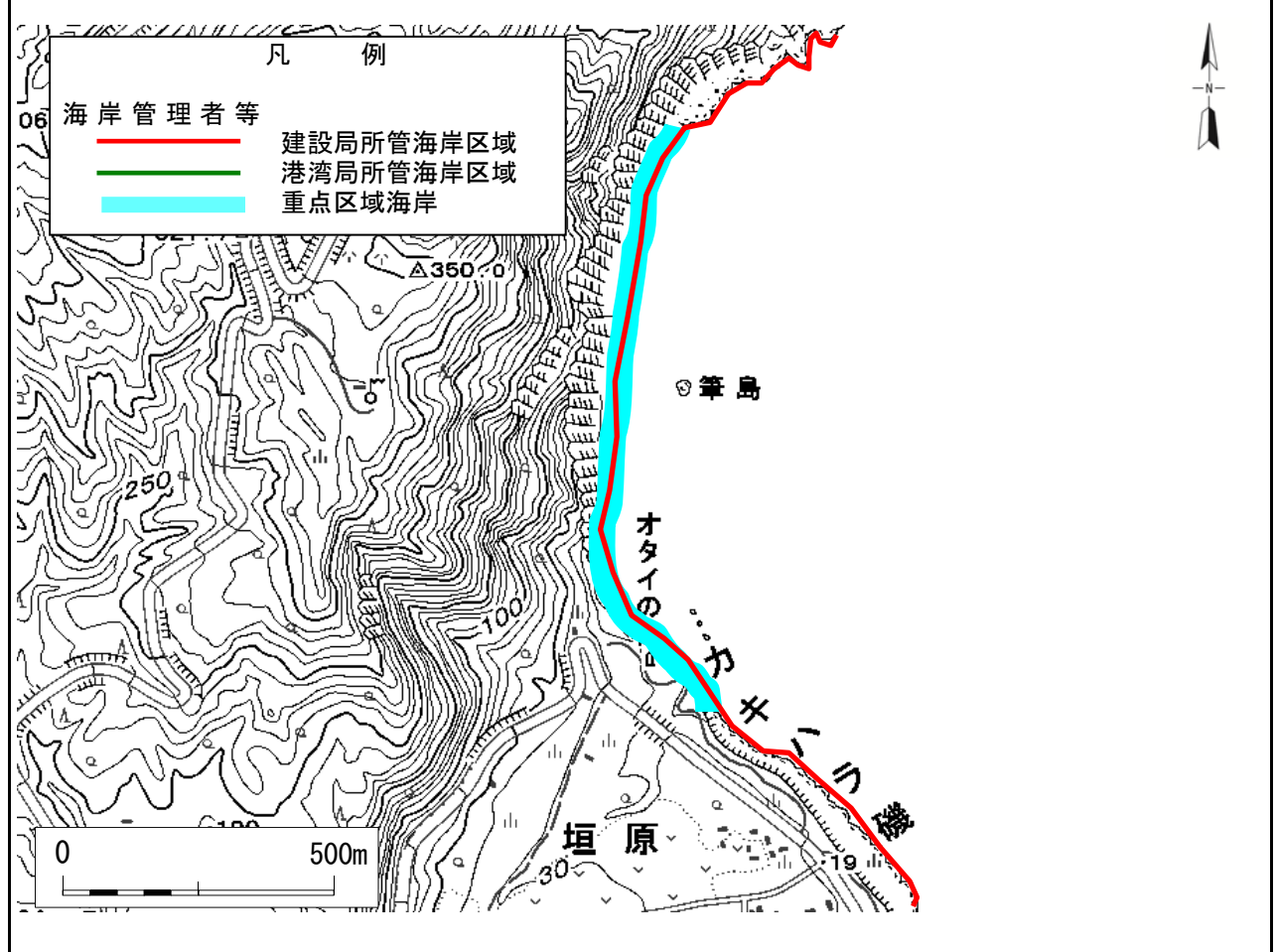


No	07	名称	オタイネ浜～筆島	島名	大島
----	----	----	----------	----	----

海岸管理者等	東京都建設局		基質	砂、石
被覆率	Ⅱ、Ⅲ			



エリア

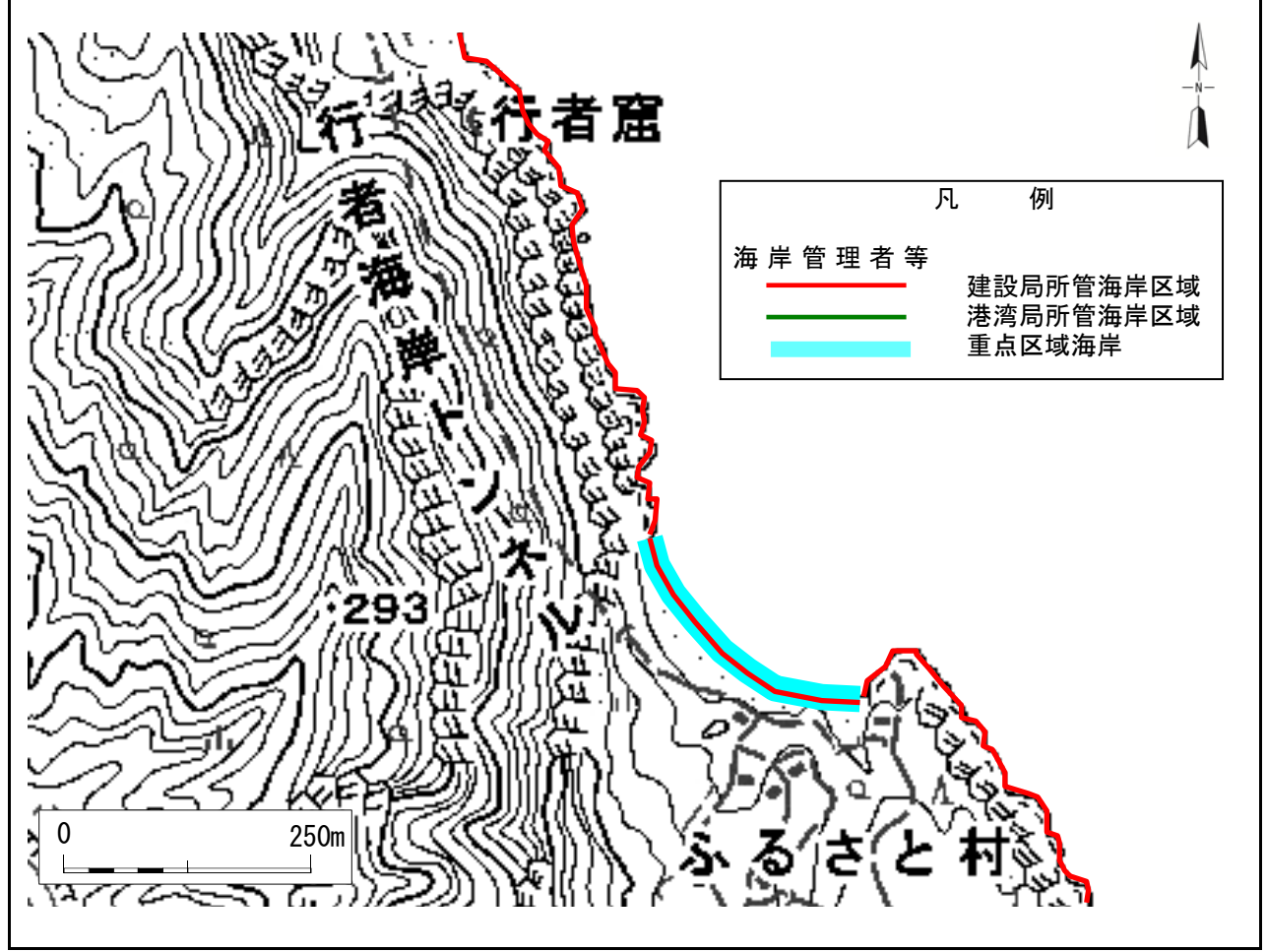


No	08	名称	メメズ浜	島名	大島
----	----	----	------	----	----

海岸管理者等 被覆率	東京都建設局 II	基質	石
---------------	--------------	----	---



エリア

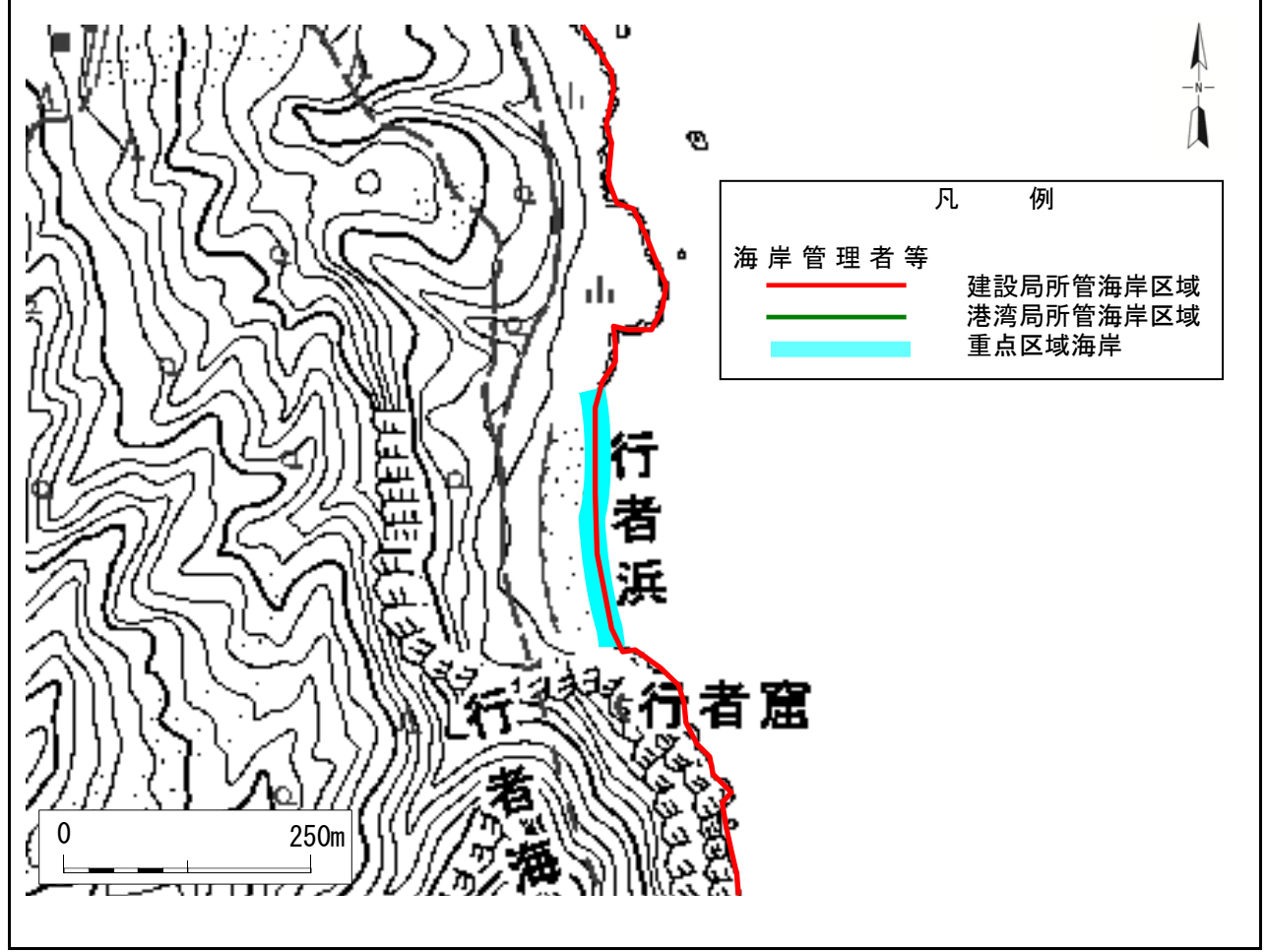


No	09	名称	行者浜	島名	大島
----	----	----	-----	----	----

海岸管理者等 被覆率	東京都建設局 II	基質	砂、石
---------------	--------------	----	-----



エリア

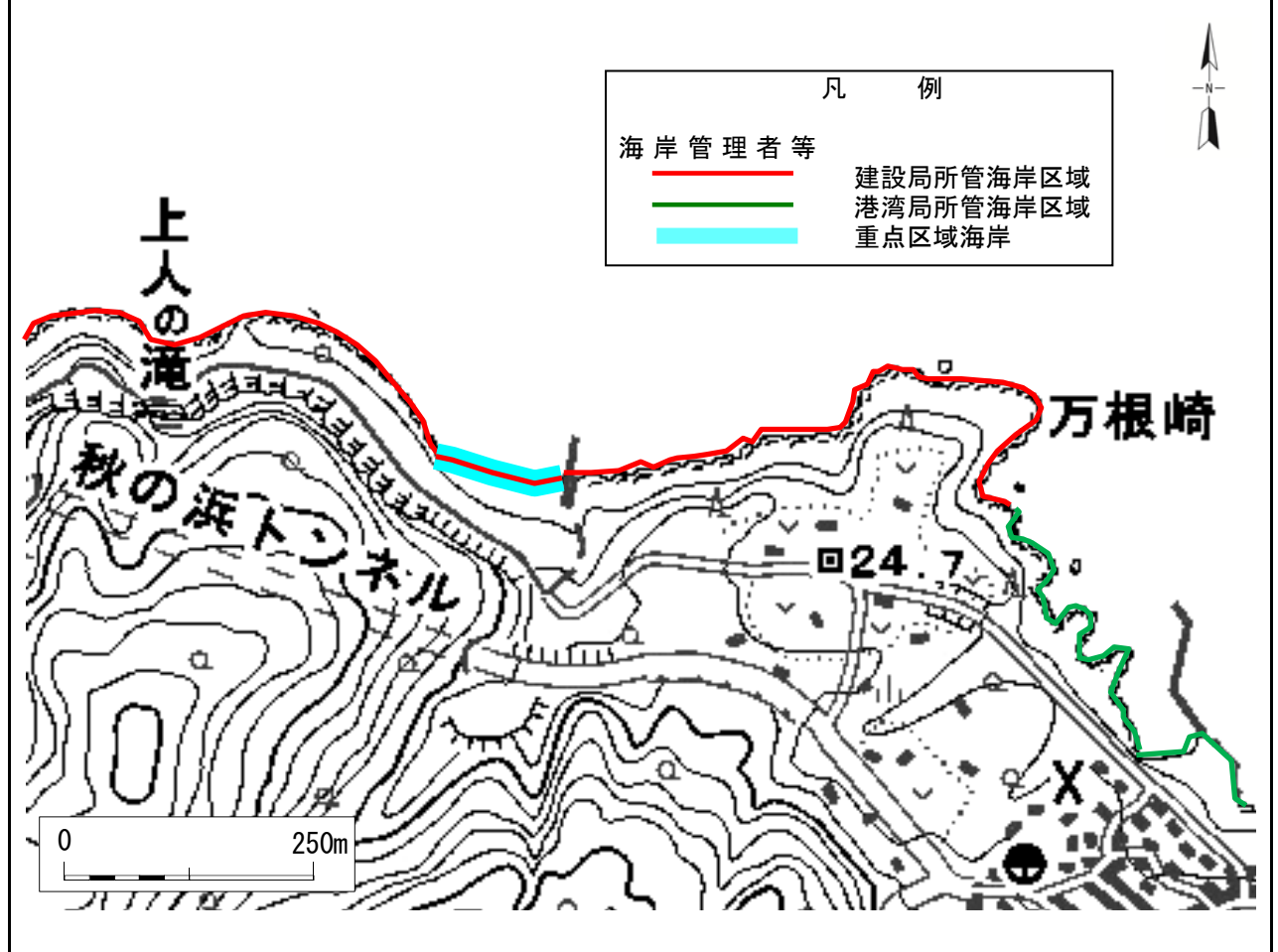


No	10	名称	秋の浜	島名	大島
----	----	----	-----	----	----

海岸管理者等	東京都建設局			
被覆率	Ⅲ	基質	石	



エリア

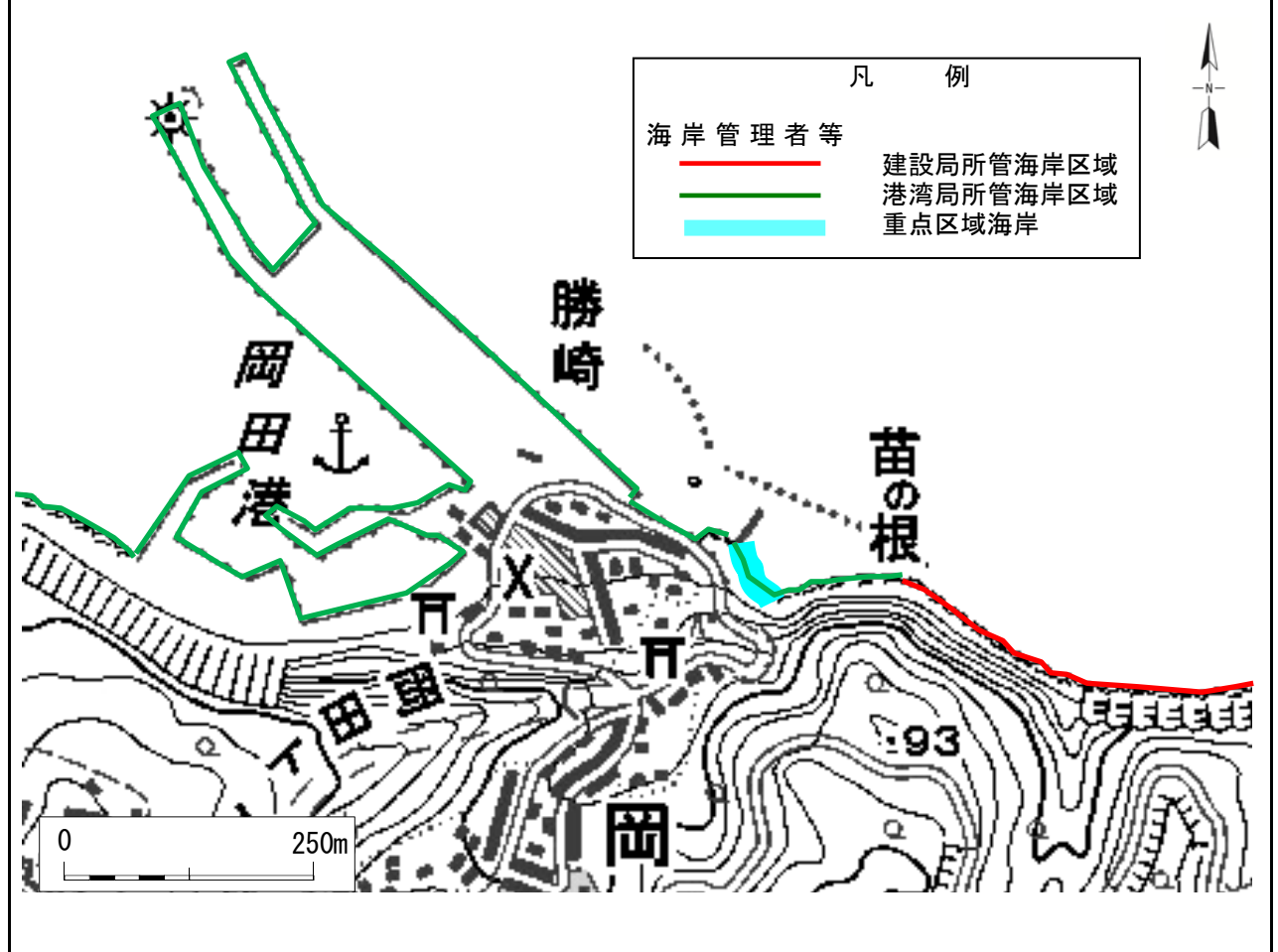


No	11	名称	日の出ヶ浜	島名	大島
----	----	----	-------	----	----

海岸管理者等 被覆率	東京都港湾局 II	基質	砂
---------------	--------------	----	---



エリア

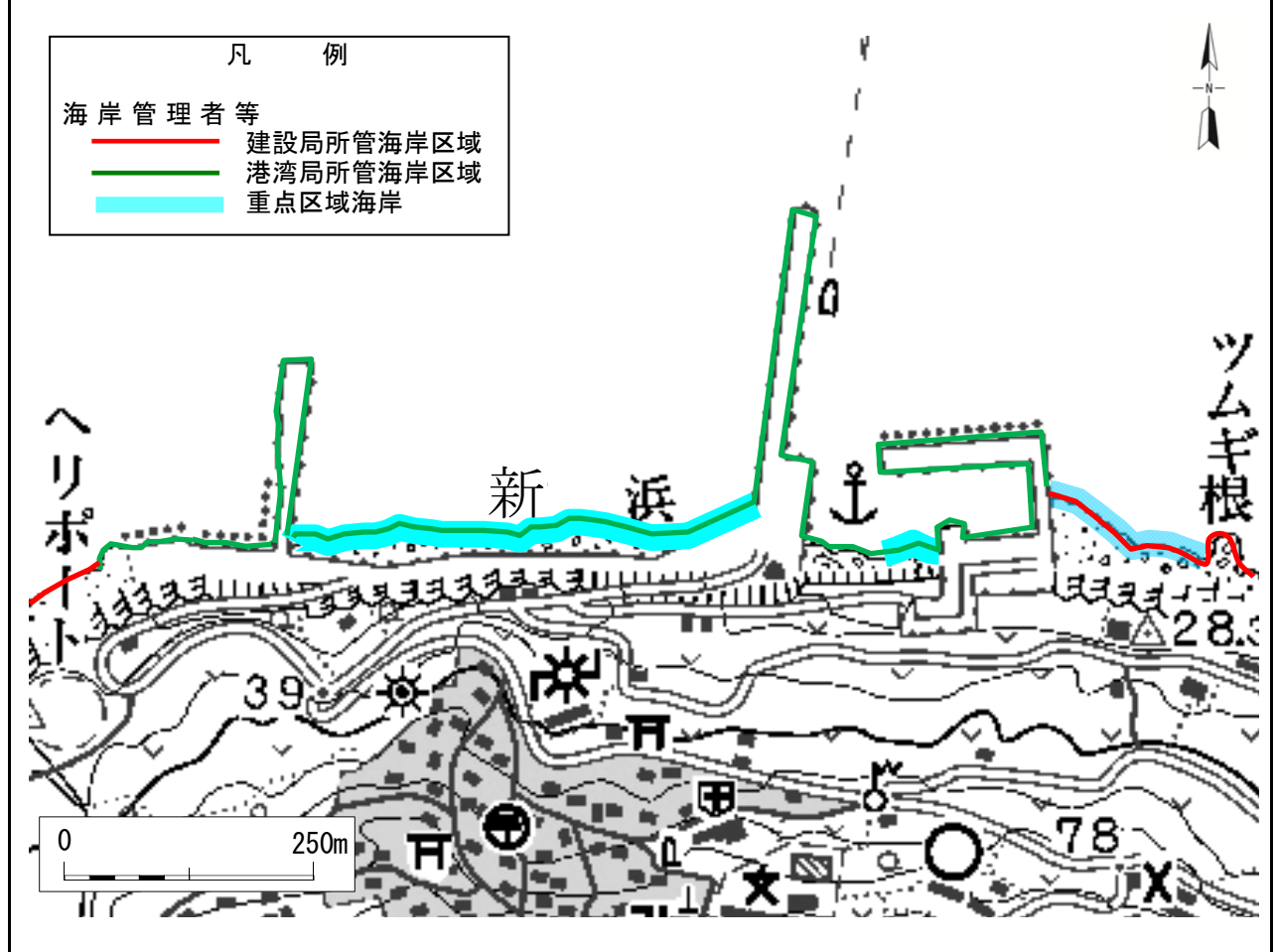


No	12	名称	新浜～利島港	島名	利島
----	----	----	--------	----	----

海岸管理者等	東京都港湾局、建設局		基質	石、大石
被覆率	Ⅱ、Ⅲ			



エリア

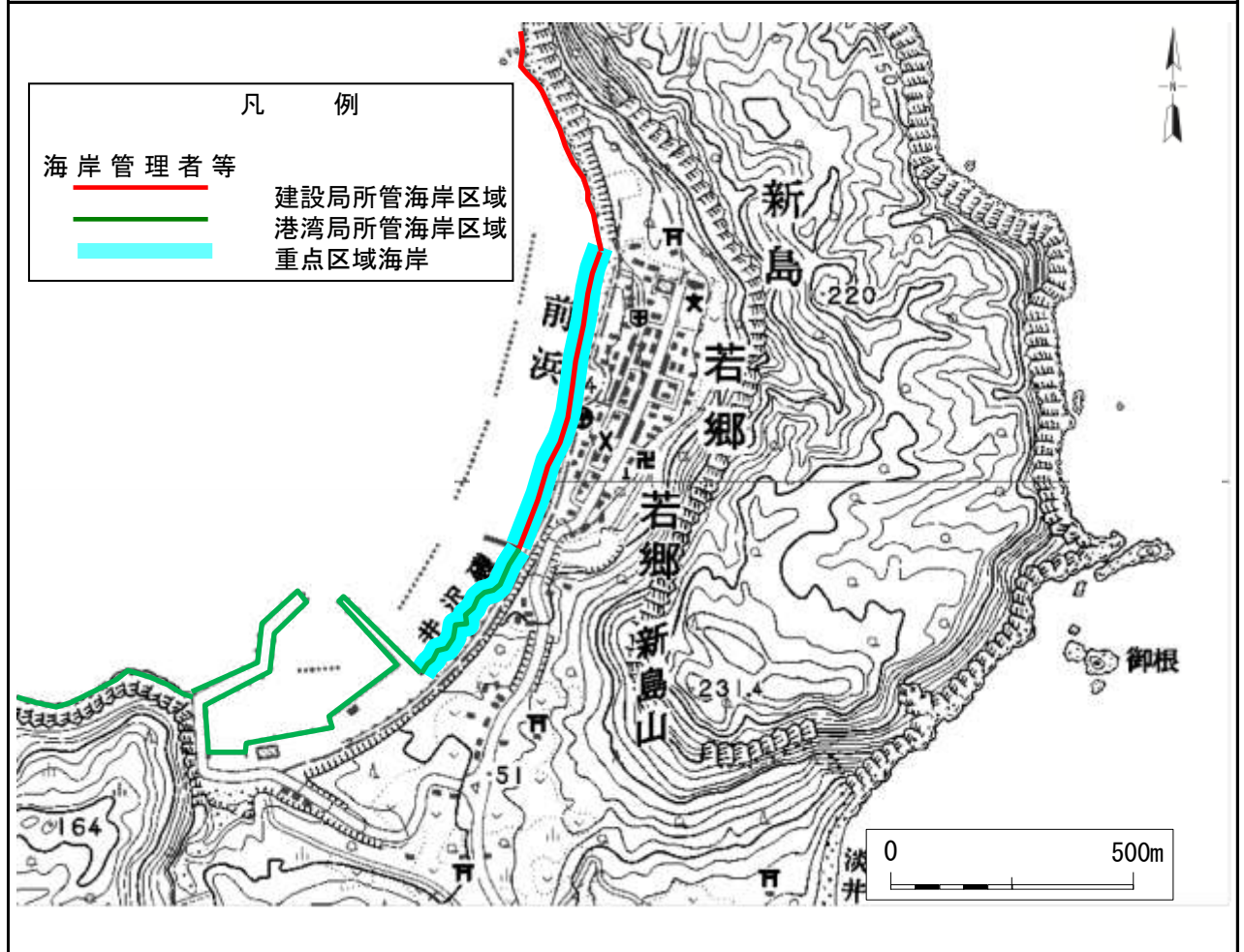


No	13	名称	わかごう 若郷前浜	島名	新島
----	----	----	--------------	----	----

海岸管理者等	東京都建設局、港湾局		
被覆率	I	基質	砂



エリア

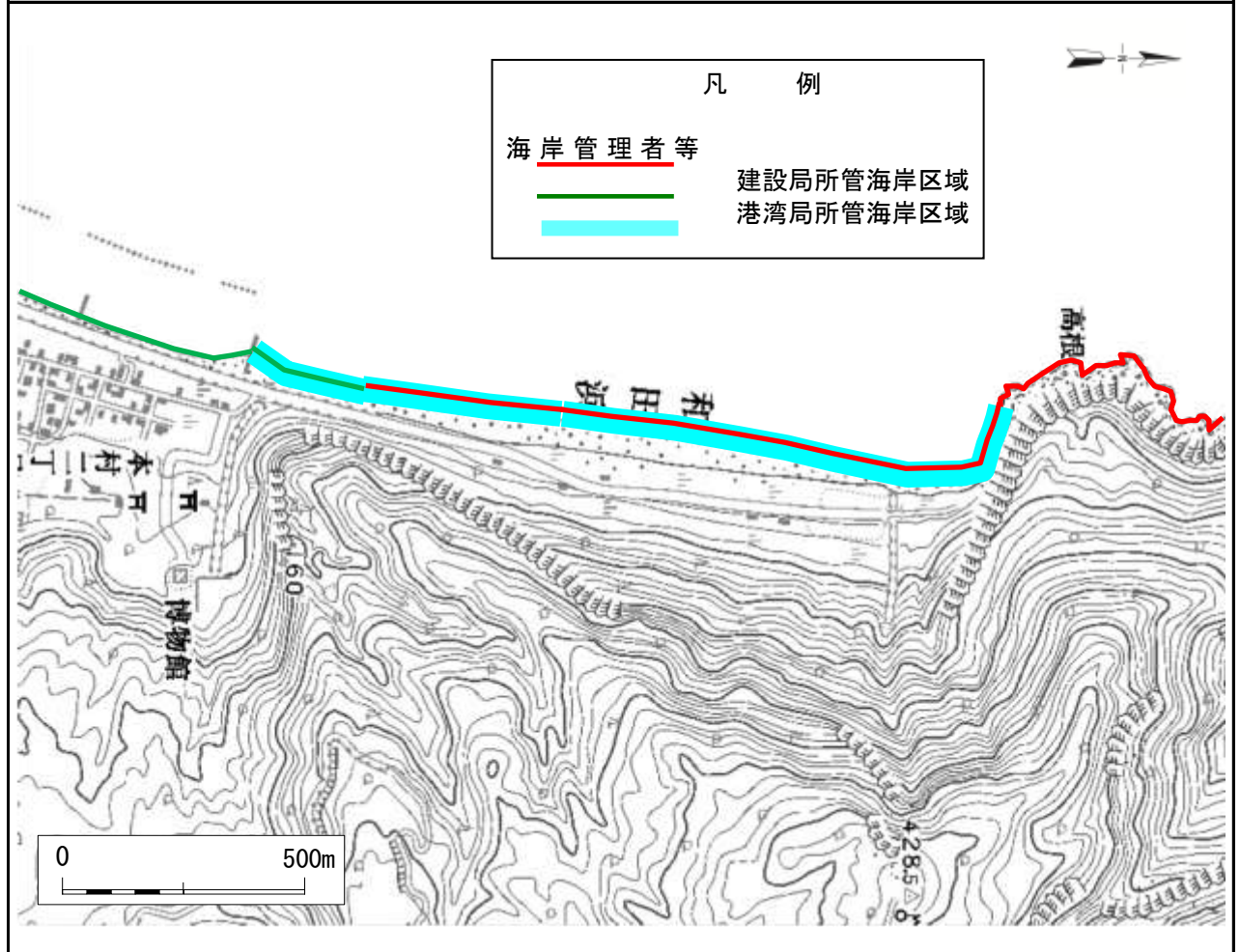


No	14	名称	和田浜	島名	新島
----	----	----	-----	----	----

海岸管理者等	東京都建設局、港湾局			
被覆率	II	基質	砂	



エリア

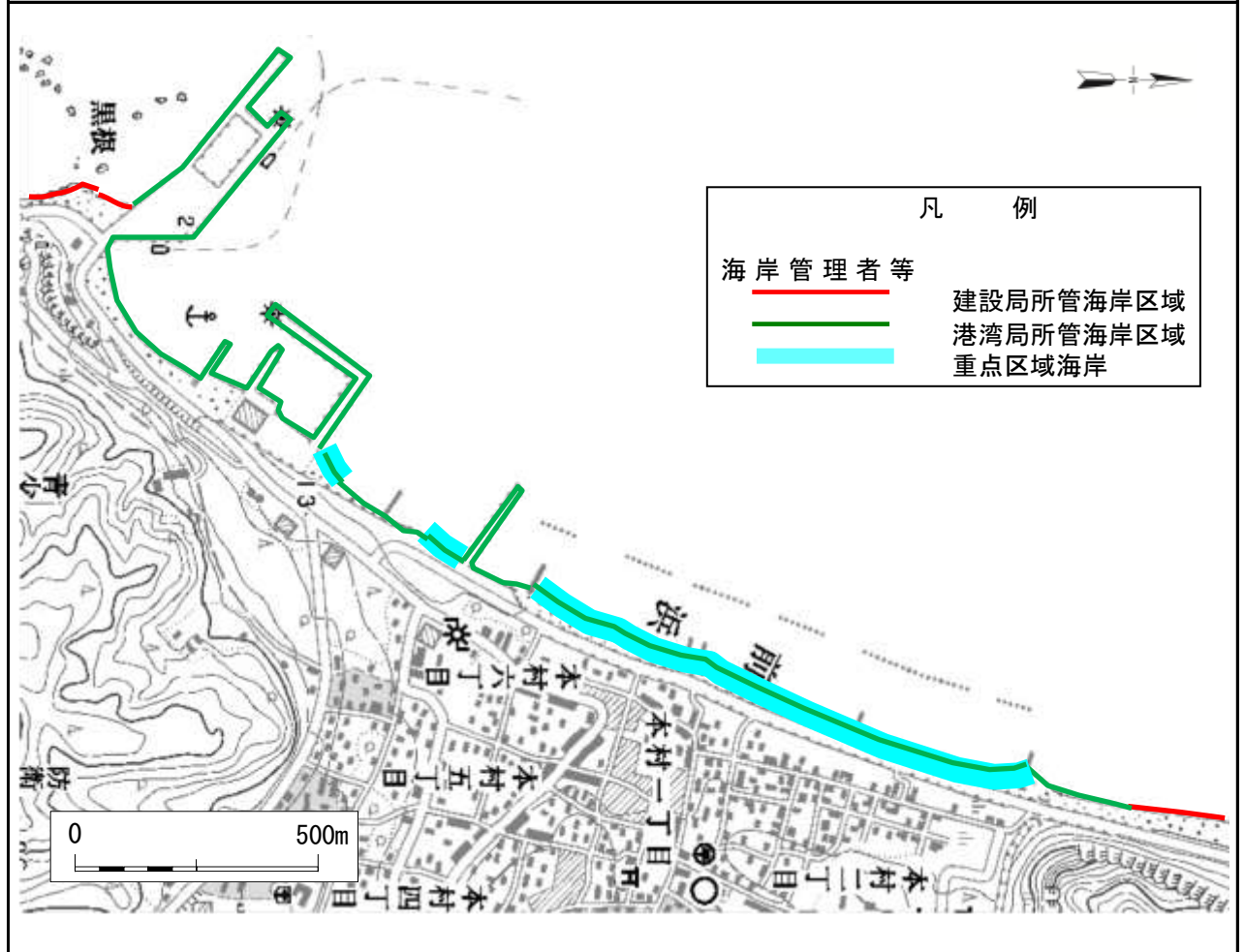


No	15	名称	前浜	島名	新島
----	----	----	----	----	----

海岸管理者等	東京都港湾局			
被覆率	I、II	基質	砂	



エリア

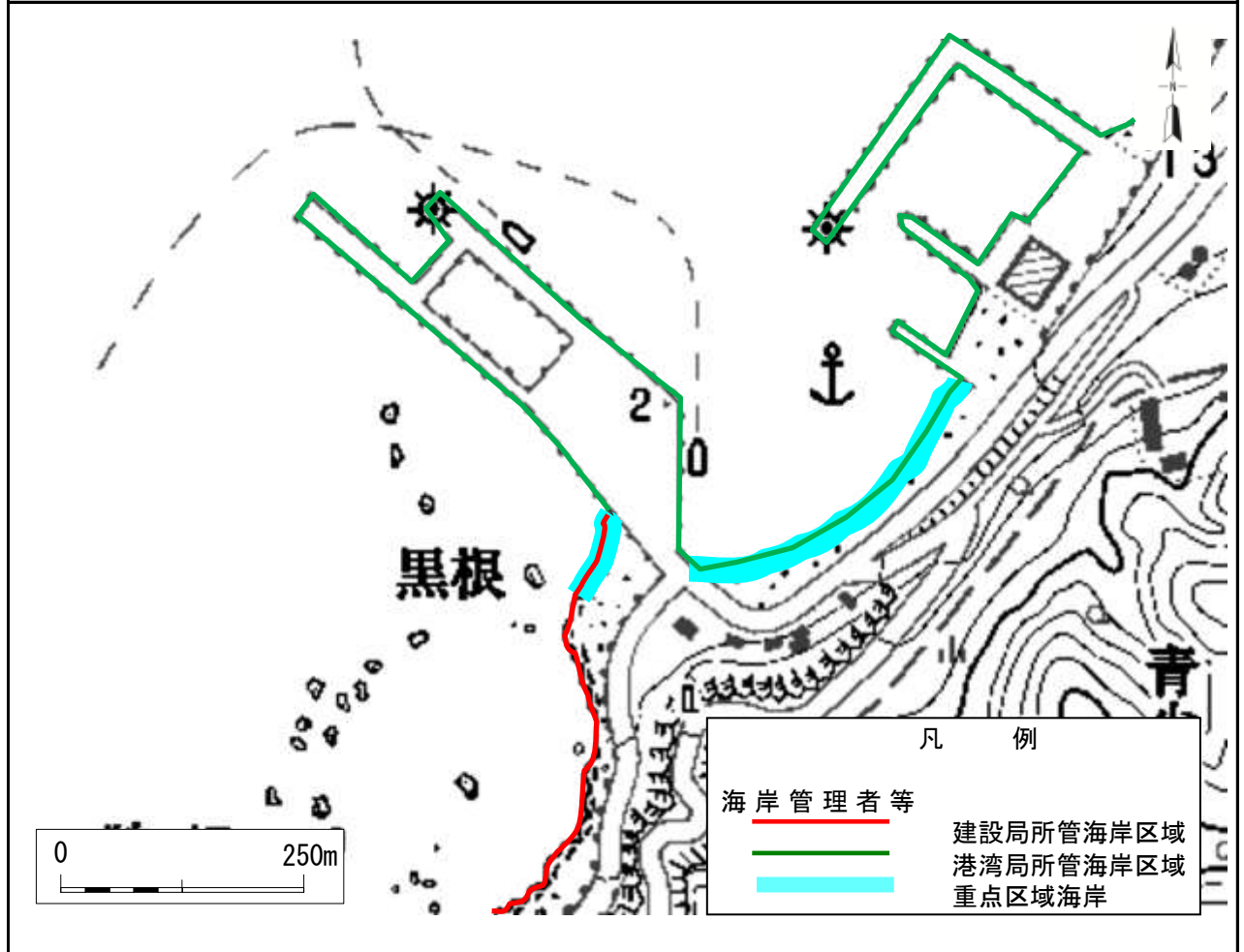


No	16	名称	新島港～黒根	島名	新島
----	----	----	--------	----	----

海岸管理者等	東京都港湾局、建設局			
被覆率	I	基質	砂	



エリア

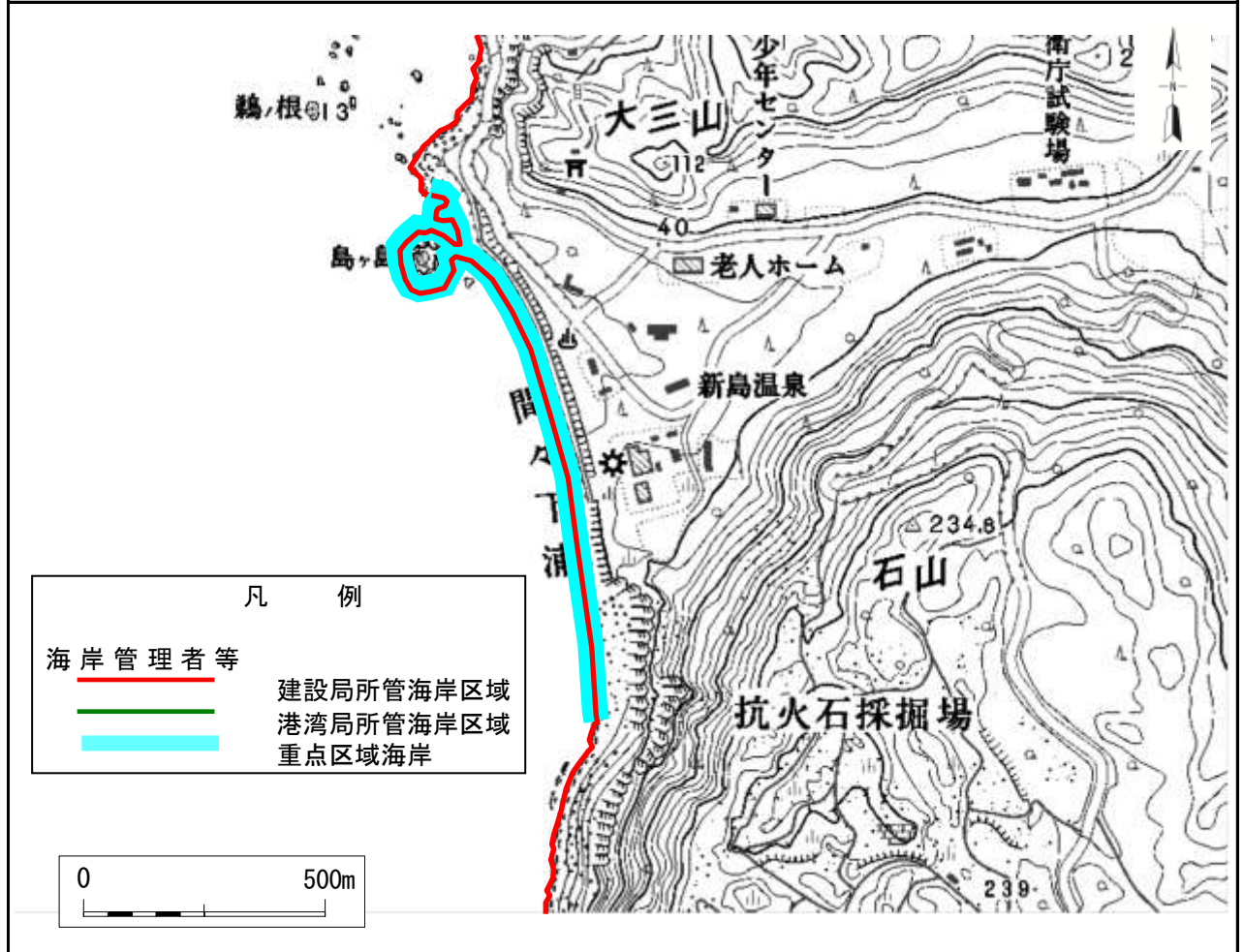


No	17	名称	まました 間々下	島名	新島
----	----	----	-------------	----	----

海岸管理者等	東京都建設局		
被覆率	I	基質	砂



エリア







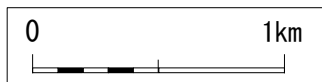
No	18	名称	はぶし 羽伏浦	島名	新島
----	----	----	------------	----	----

海岸管理者等	東京都建設局		
被覆率	Ⅲ、Ⅳ	基質	砂、石、大石



エリア

凡 例	
	海岸管理者等
	建設局所管海岸区域
	港湾局所管海岸区域
	重点区域海岸

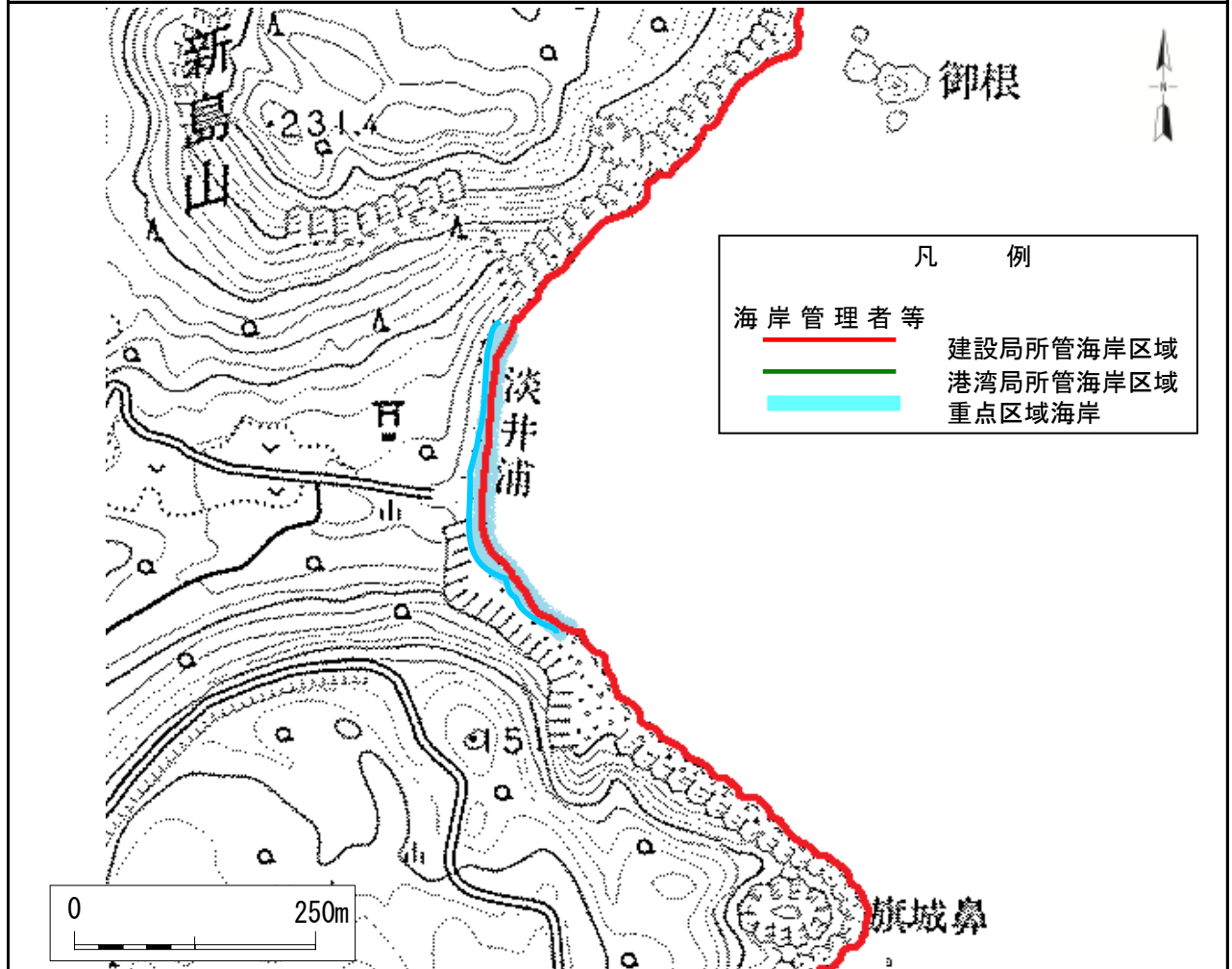


No	19	名称	淡井浦	島名	新島
----	----	----	-----	----	----

海岸管理者等	東京都建設局			
被覆率	Ⅲ	基質	砂	



エリア



No	20	名称	泊	島名	式根島
----	----	----	---	----	-----

海岸管理者等	東京都港湾局			
被覆率	I	基質	砂	



エリア

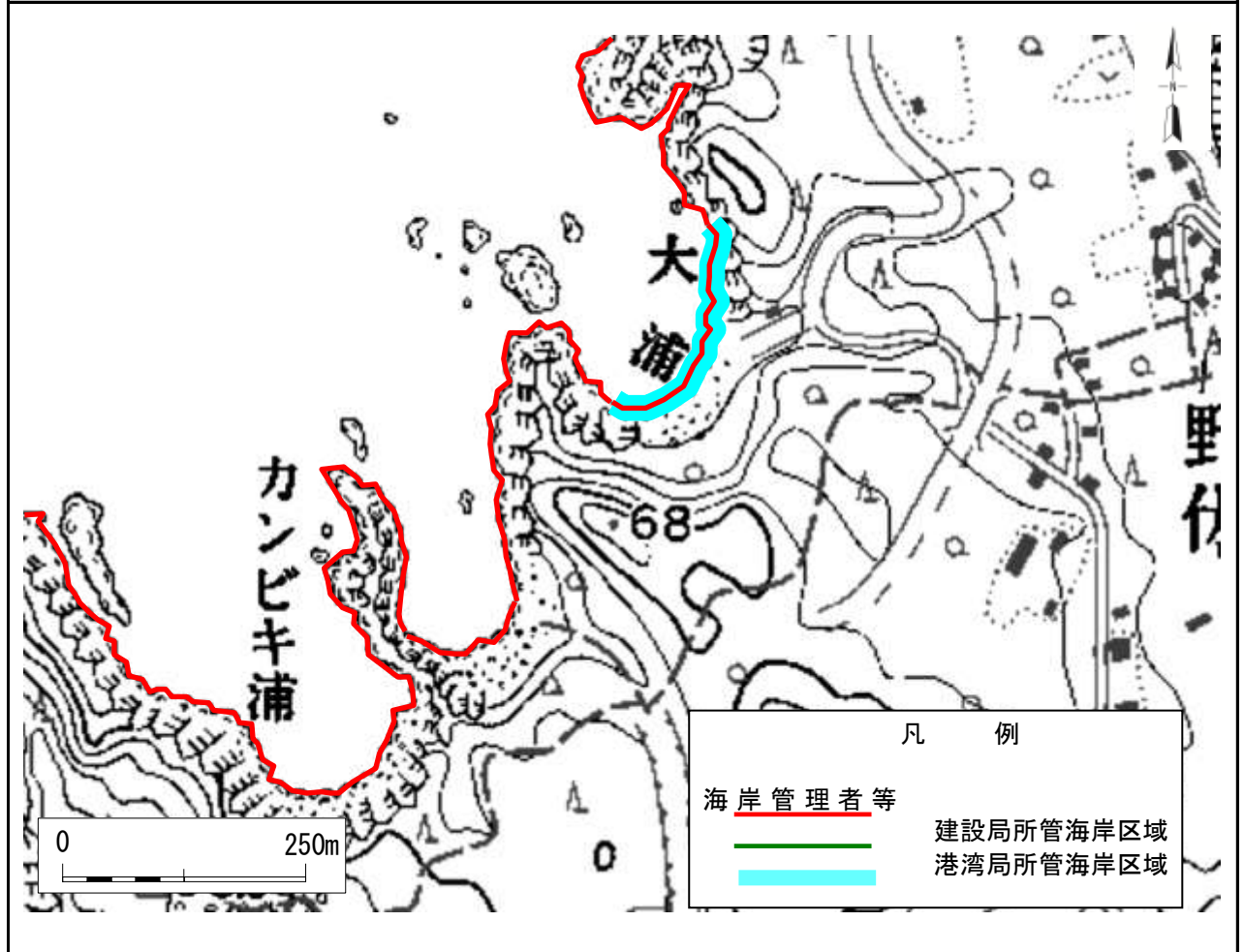


No	21	名称	大浦	島名	式根島
----	----	----	----	----	-----

海岸管理者等	東京都建設局	
被覆率	II	基質 砂



エリア

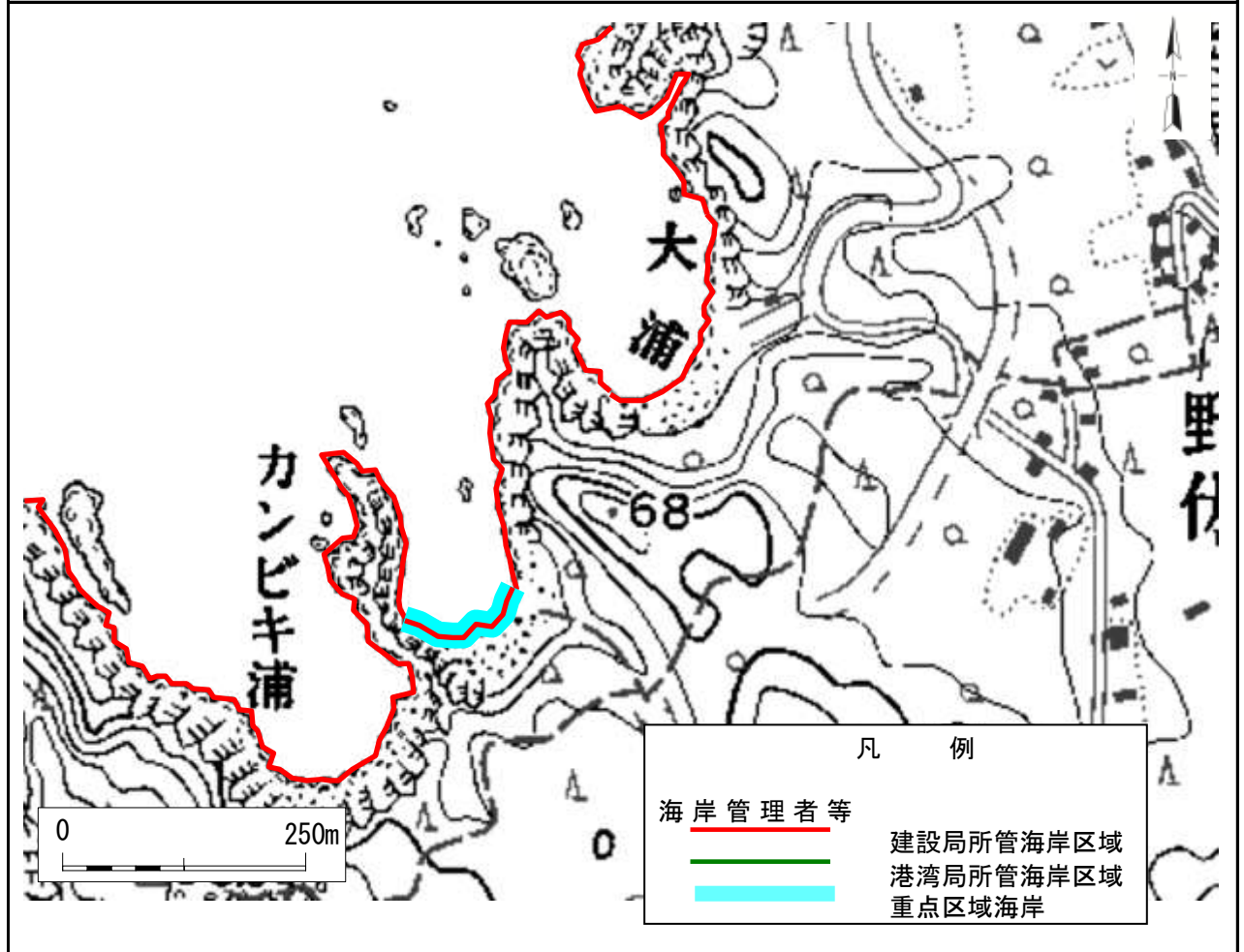


No	22	名称	中の浦	島名	式根島
----	----	----	-----	----	-----

海岸管理者等	東京都建設局		
被覆率	Ⅱ	基質	砂、大石



エリア

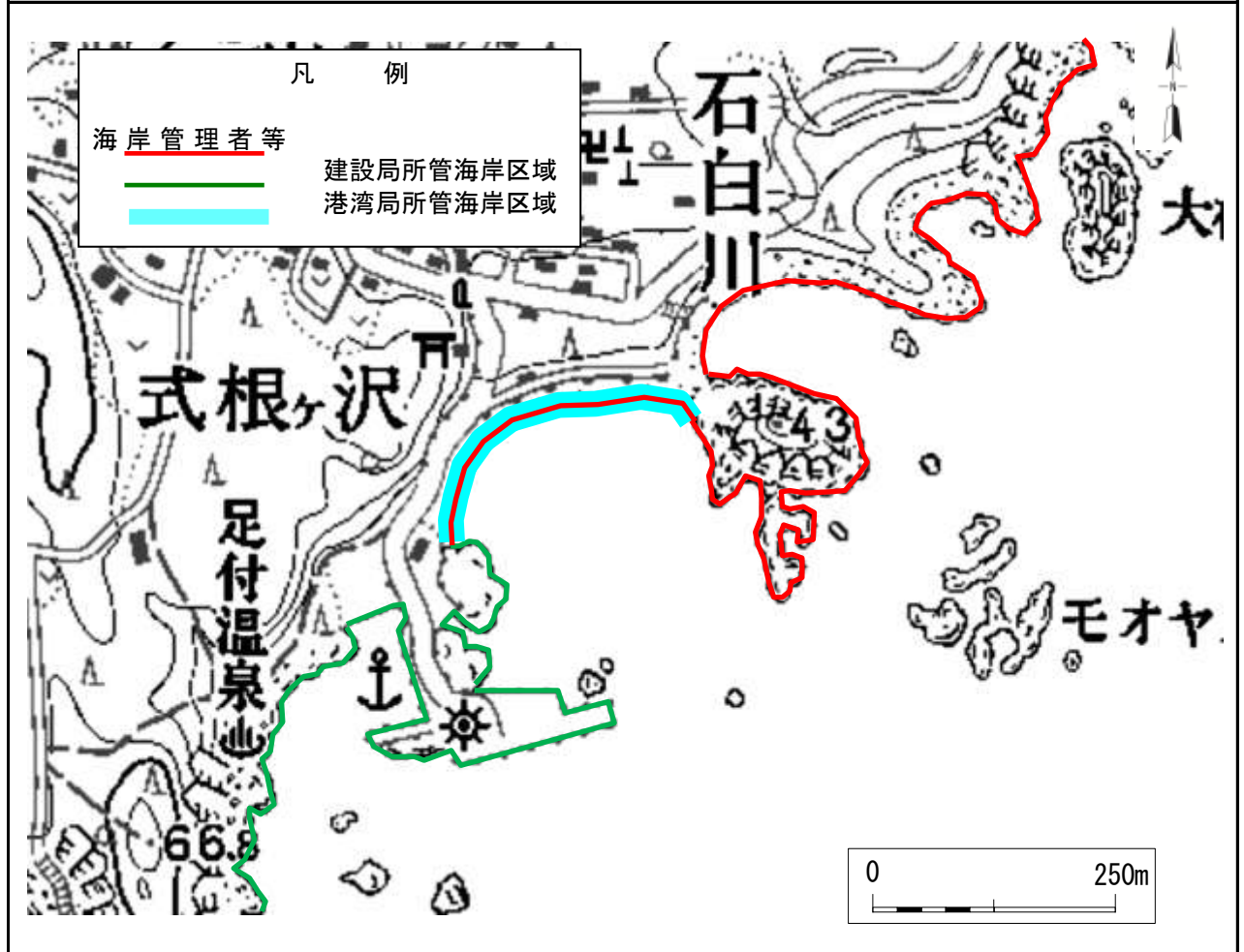


No	23	名称	釜の下	島名	式根島
----	----	----	-----	----	-----

海岸管理者等	東京都建設局			
被覆率	I	基質	砂、石	



エリア

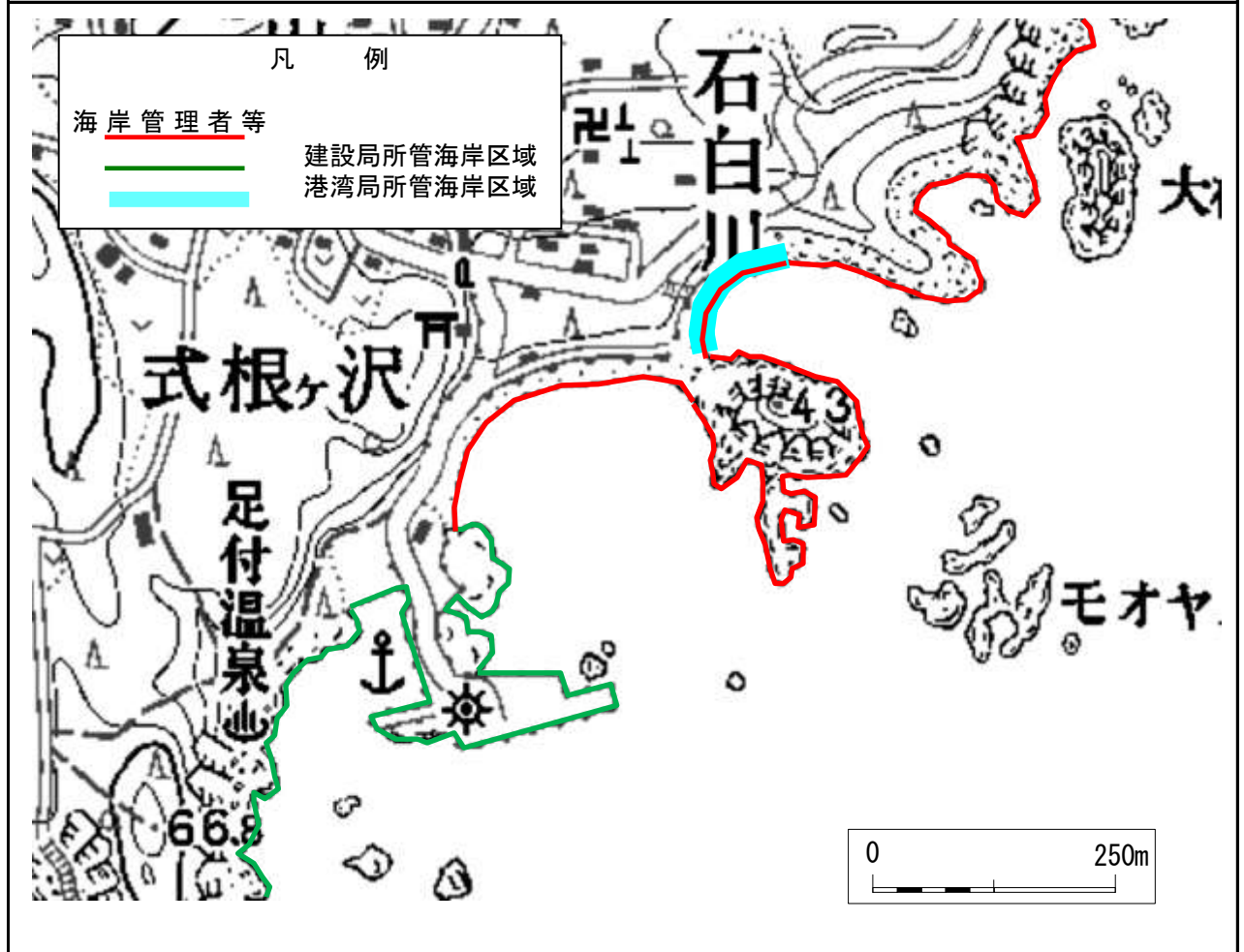


No	24	名称	石白川	島名	式根島
----	----	----	-----	----	-----

海岸管理者等	東京都建設局		
被覆率	II	基質	砂



エリア

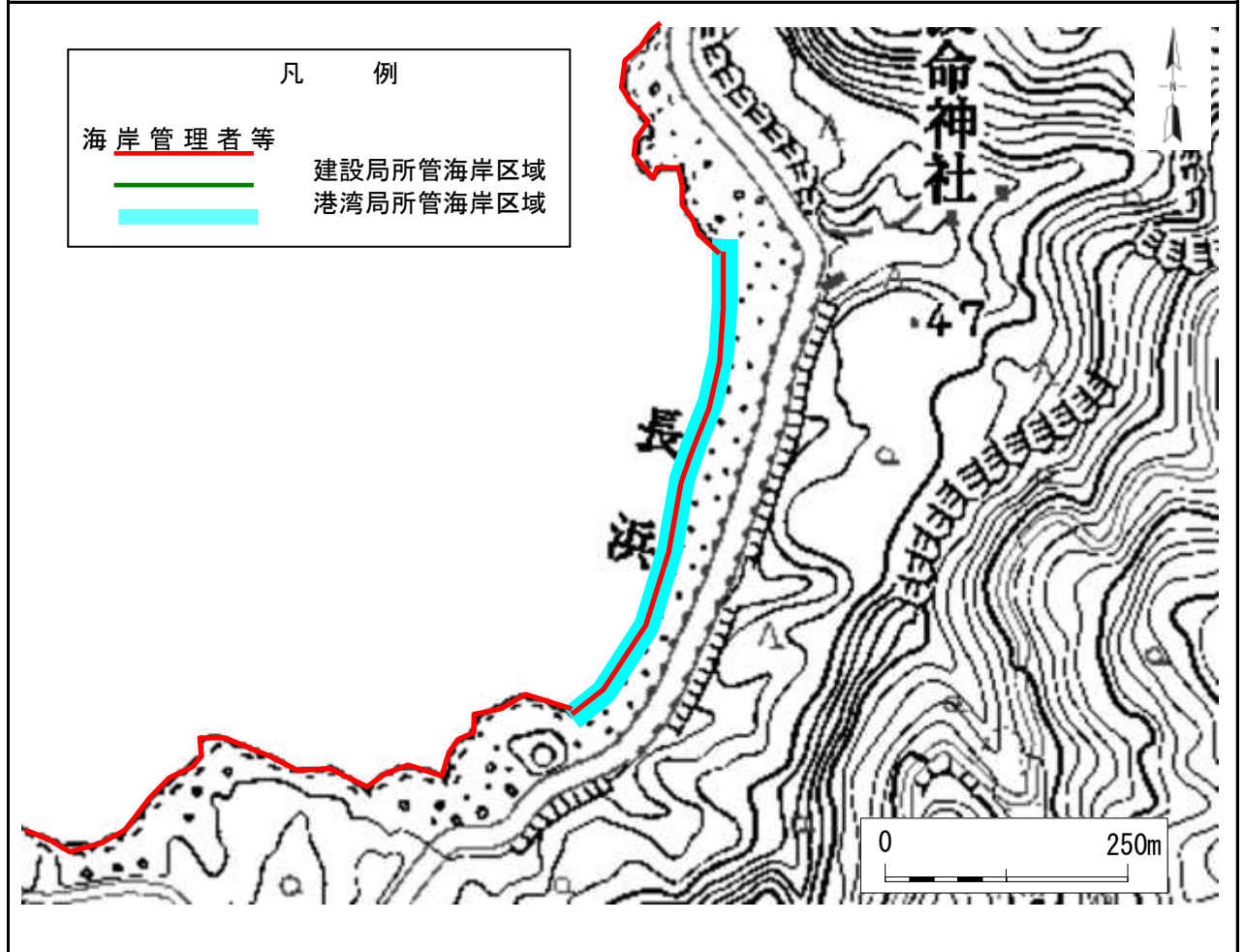


No	25	名称	長浜	島名	神津島
----	----	----	----	----	-----

海岸管理者等	東京都建設局			
被覆率	II	基質	砂、石	



エリア

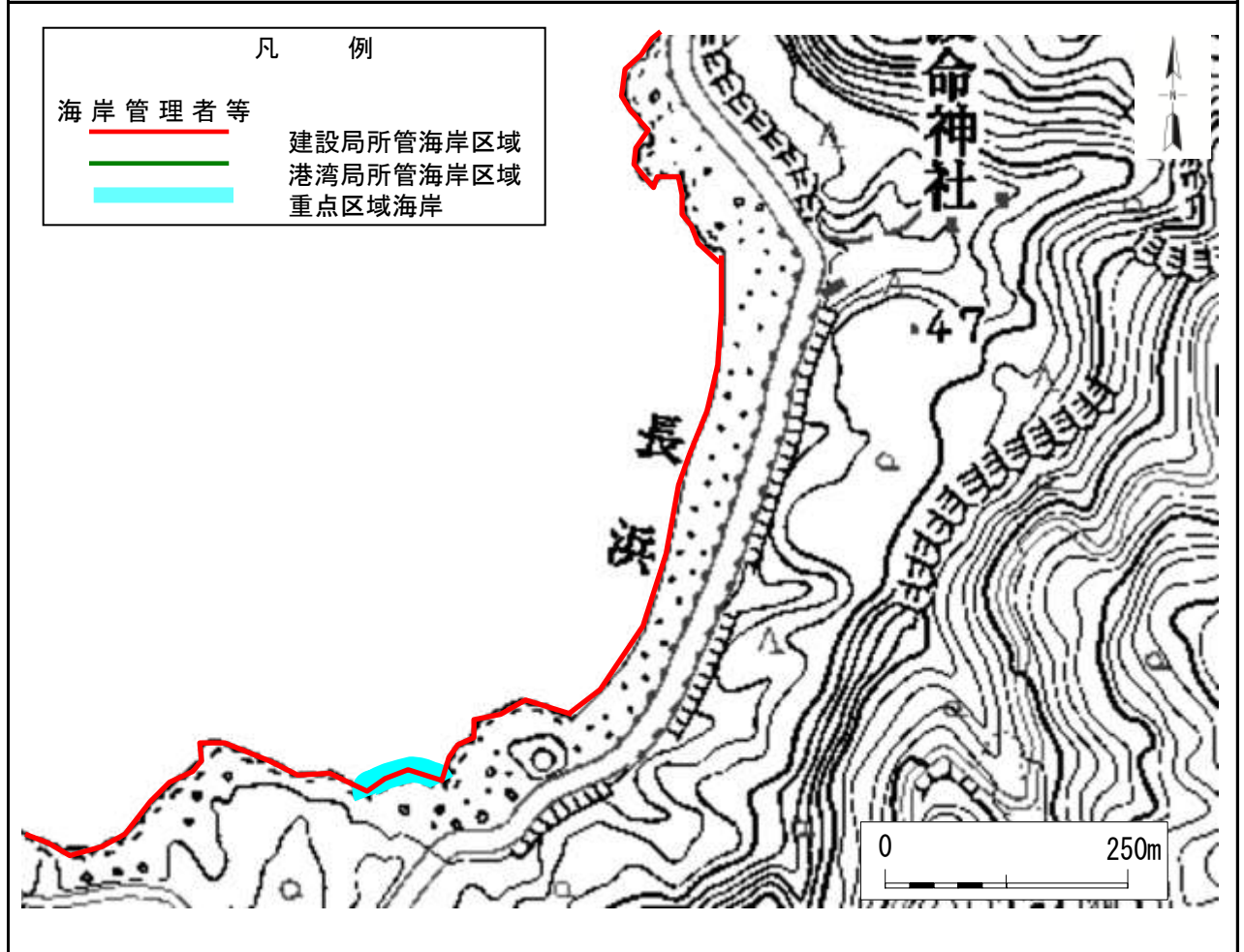


No	26	名称	めいし海岸	島名	神津島
----	----	----	-------	----	-----

海岸管理者等	東京都建設局			
被覆率	II	基質	砂、岩	



エリア

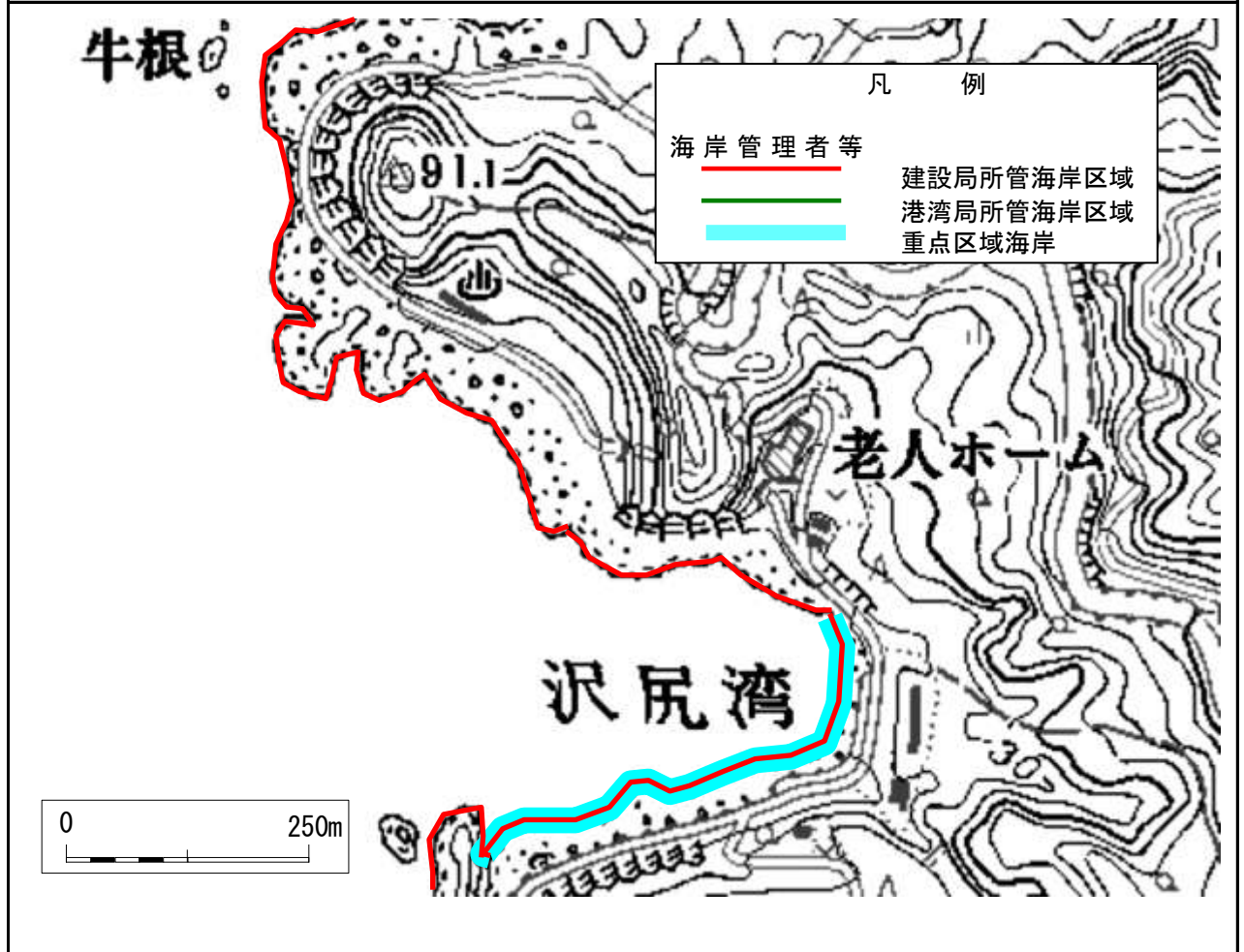


No	27	名称	沢尻	島名	神津島
----	----	----	----	----	-----

海岸管理者等	東京都建設局	
被覆率	I	基質 砂、大石



エリア

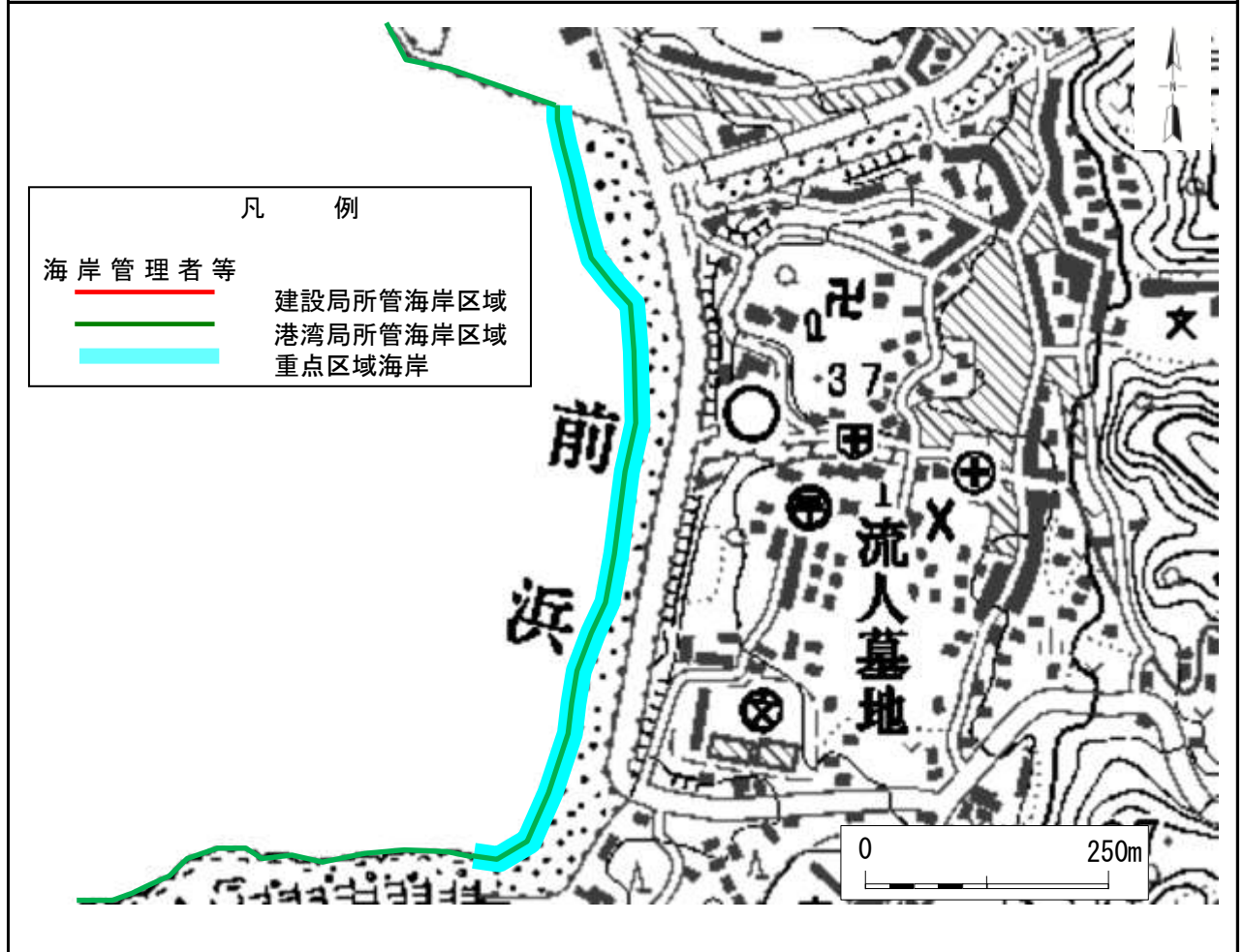


No	28	名称	前浜	島名	神津島
----	----	----	----	----	-----

海岸管理者等	東京都港湾局			
被覆率	Ⅱ	基質	砂	



エリア

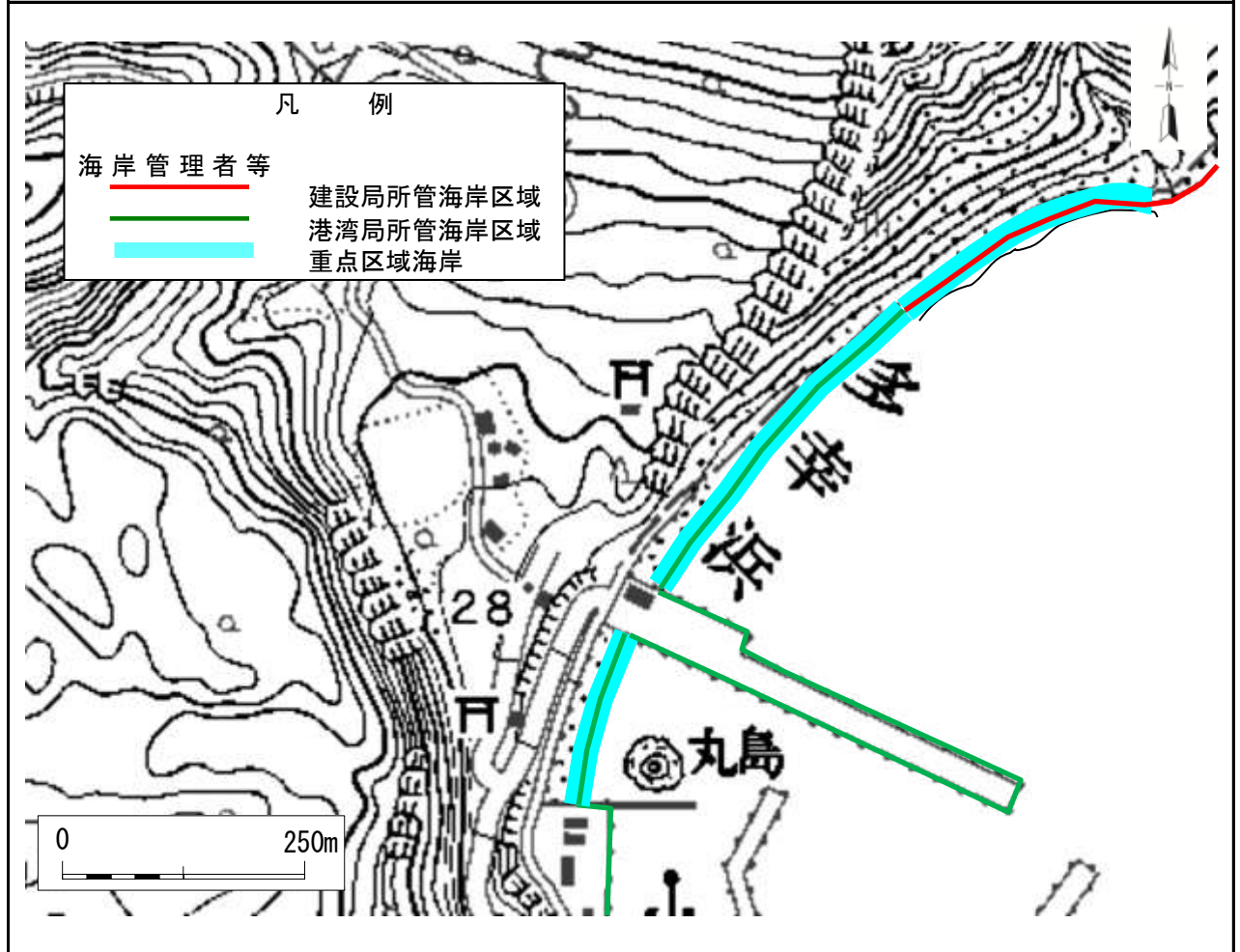


No	29	名称	三浦漁港～多幸浜	島名	神津島
----	----	----	----------	----	-----

海岸管理者等	東京都建設局、港湾局		
被覆率	I、Ⅲ	基質	砂



エリア

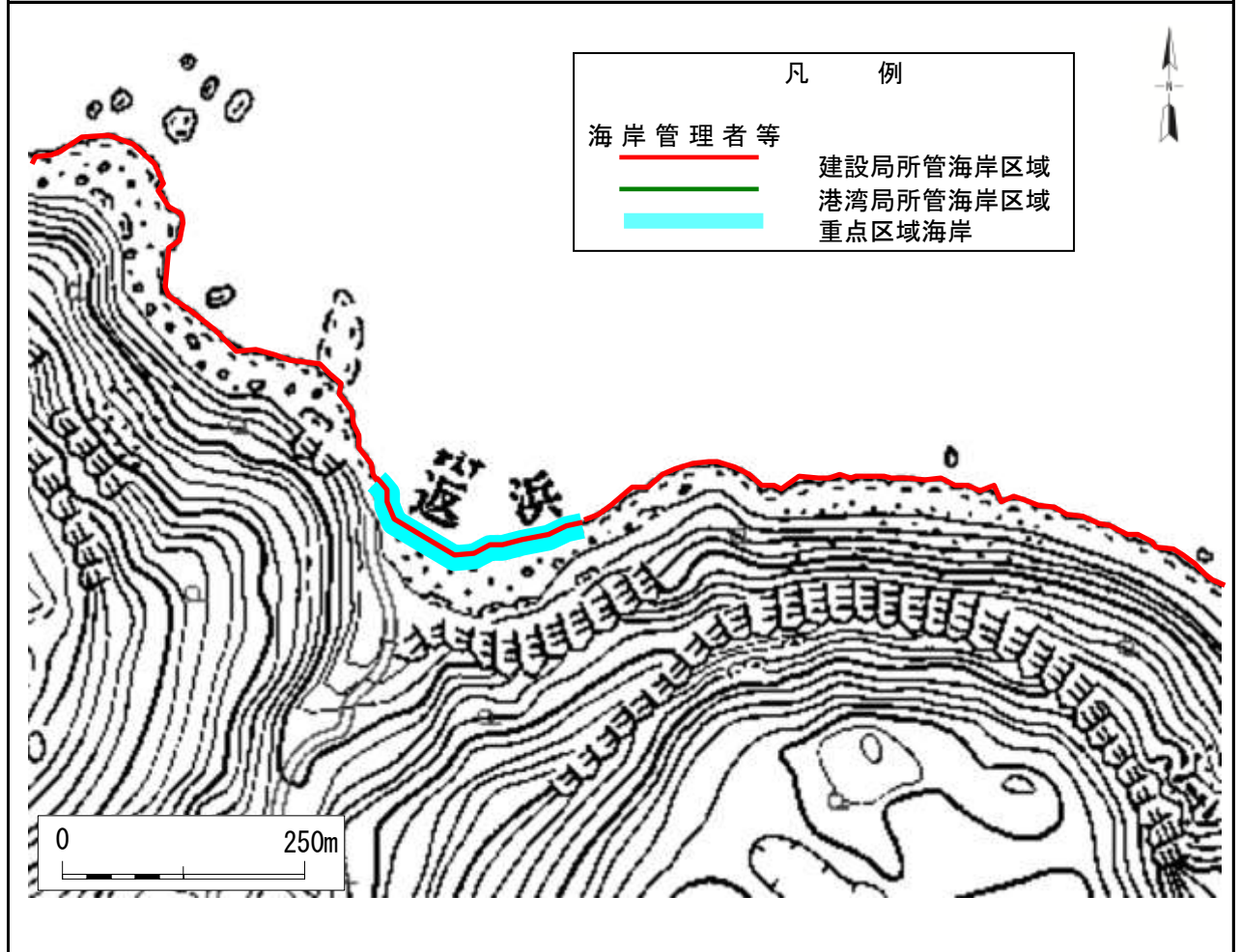


No	30	名称	かやすはま 返浜	島名	神津島
----	----	----	-------------	----	-----

海岸管理者等	東京都建設局		
被覆率	IV	基質	砂



エリア

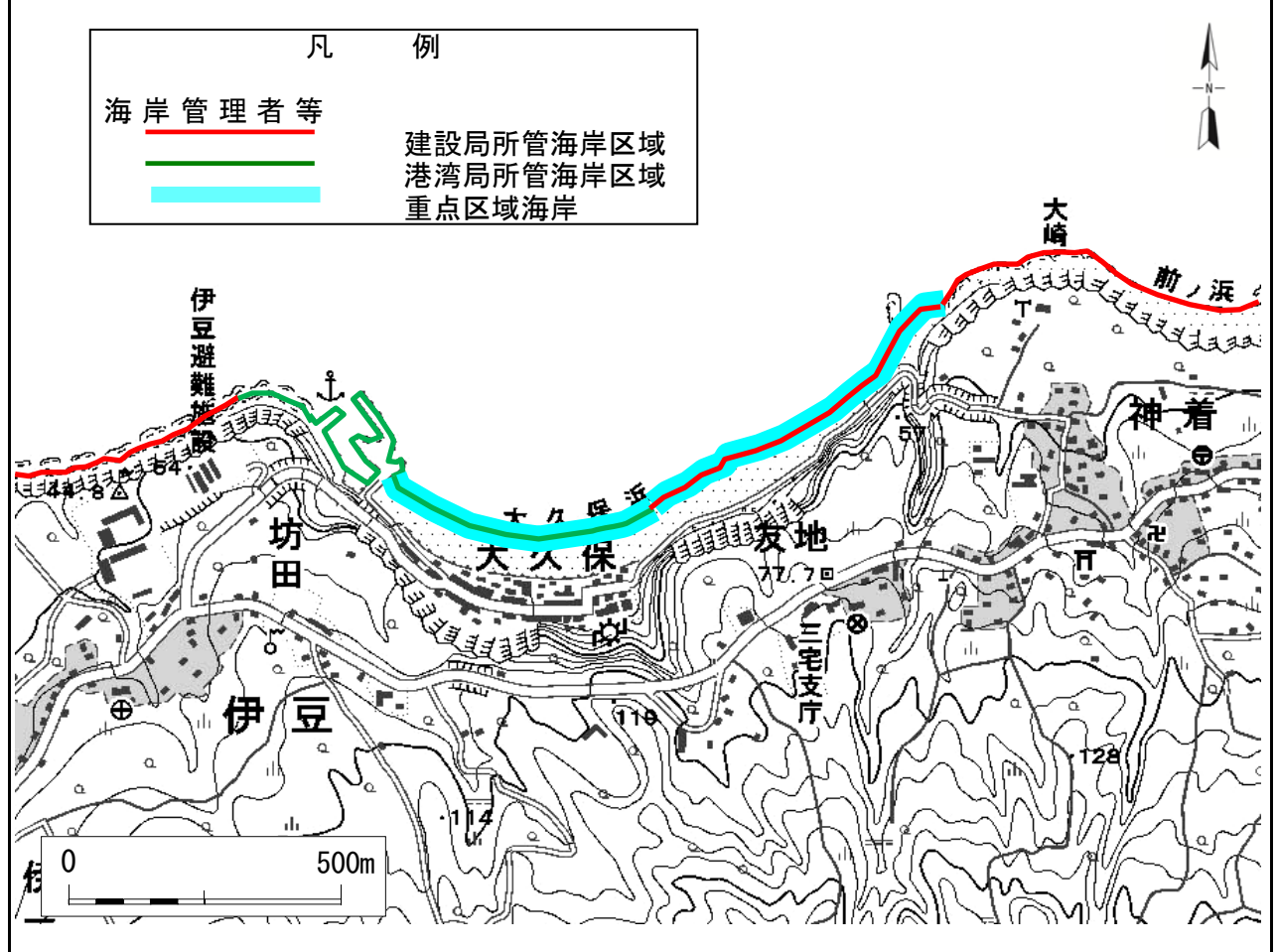


No	31	名称	大久保浜	島名	三宅島
----	----	----	------	----	-----

海岸管理者等	東京都港湾局、建設局		
被覆率	Ⅱ	基質	砂、石



エリア

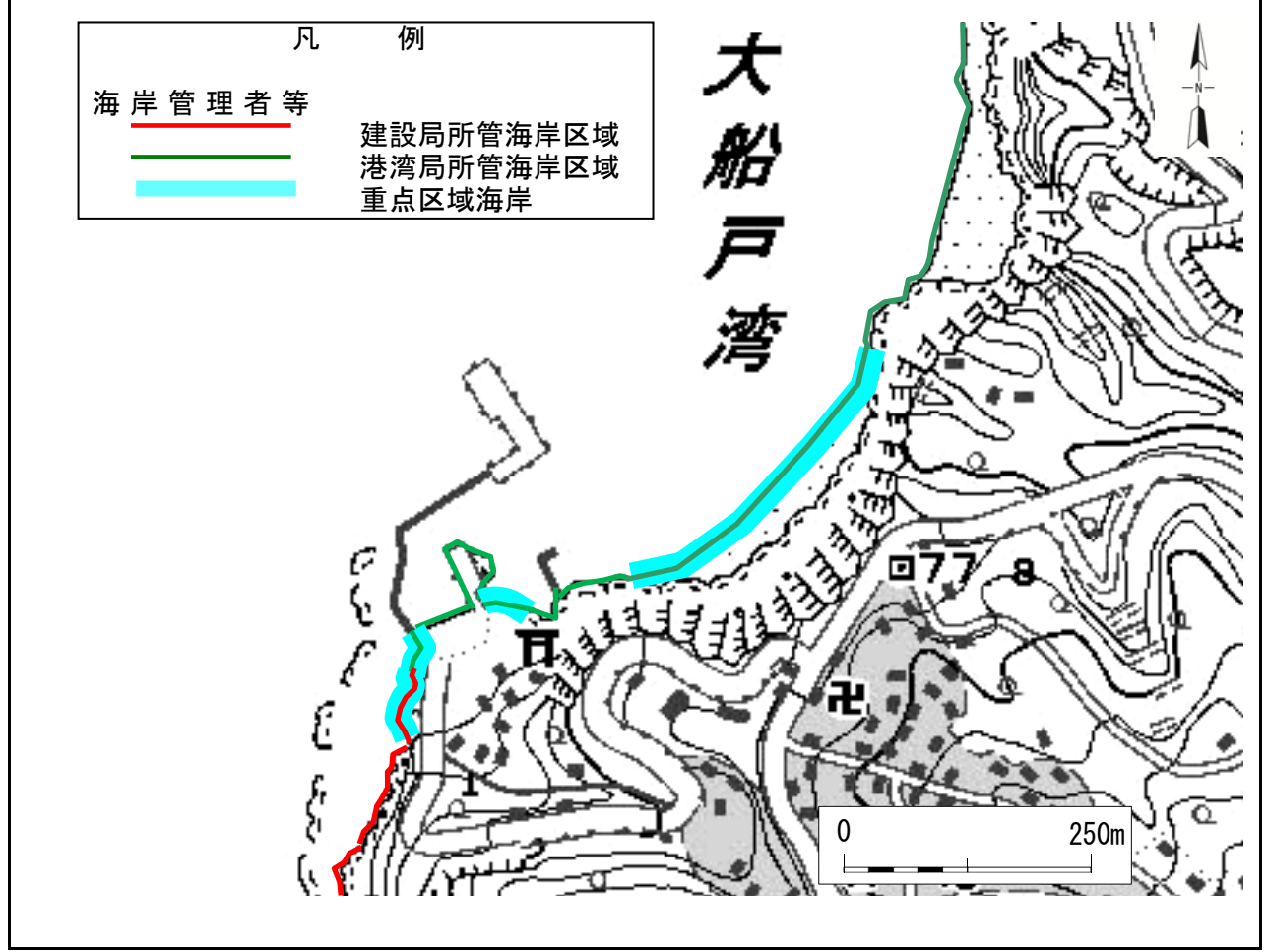


No	32	名称	お船なと いがや 大船渡南～伊ヶ谷南	島名	三宅島
----	----	----	-----------------------	----	-----

海岸管理者等	東京都建設局、港湾局	
被覆率	I、Ⅲ	基質 砂

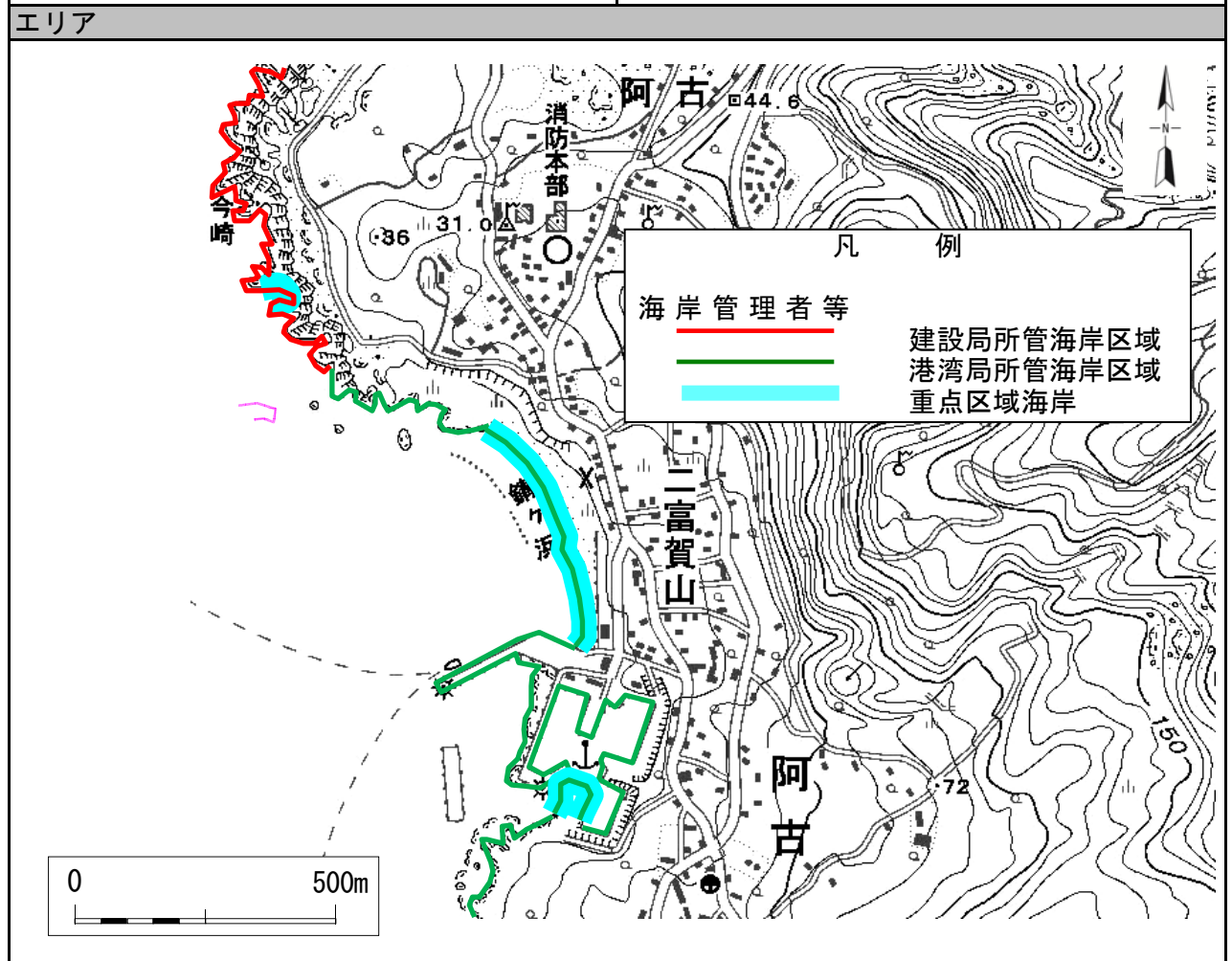


エリア



No	33	名称	今崎～ ^{あこ} 阿古漁港	島名	三宅島
----	----	----	------------------------	----	-----

海岸管理者等 被覆率	東京都建設局、港湾局 Ⅱ、Ⅲ	基質	砂、石、大石、岩
---------------	-------------------	----	----------

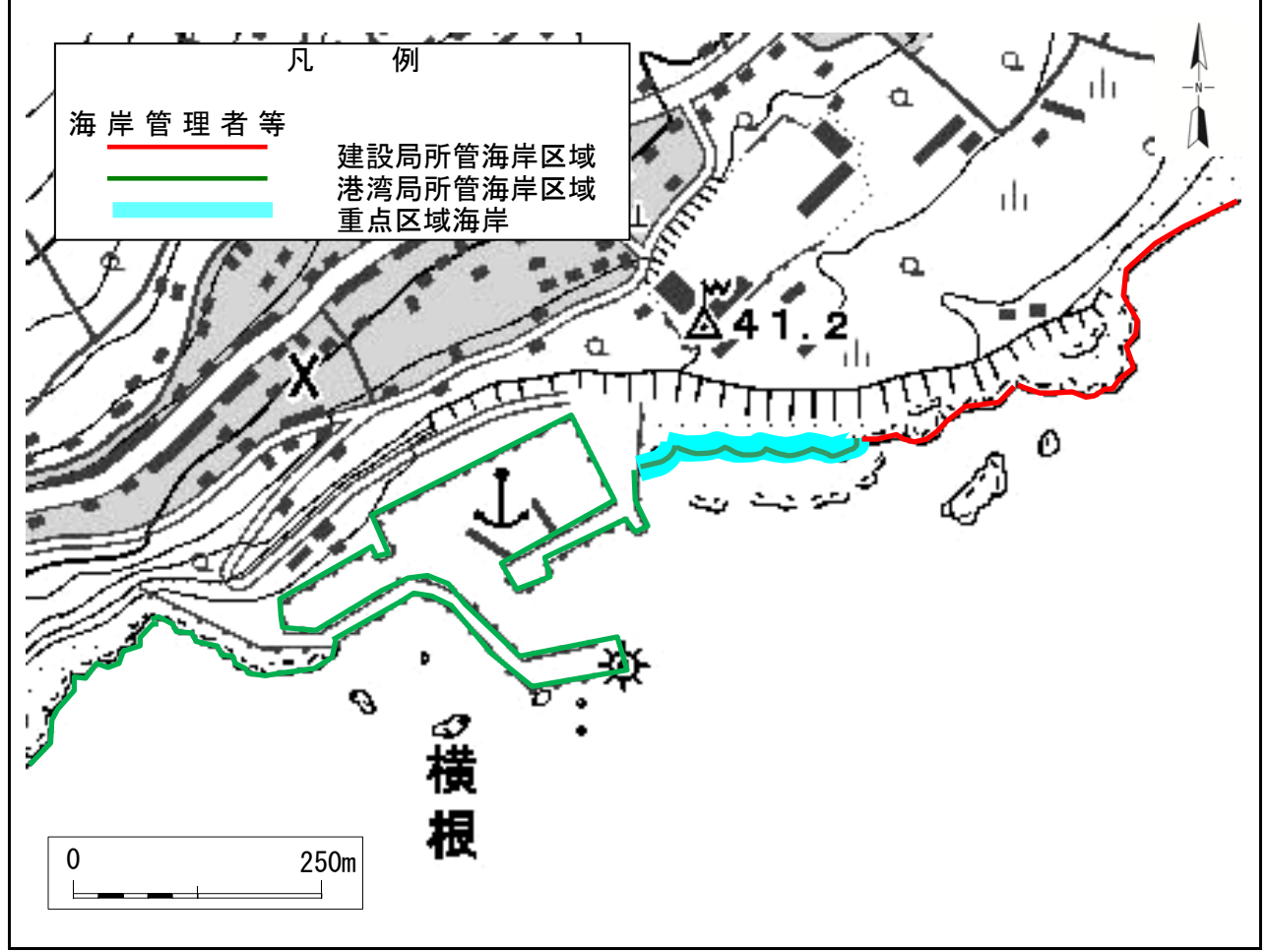


No	34	名称	横まま海岸	島名	三宅島
----	----	----	-------	----	-----

海岸管理者等	東京都港湾局	
被覆率	Ⅲ	基質 砂、大石




エリア

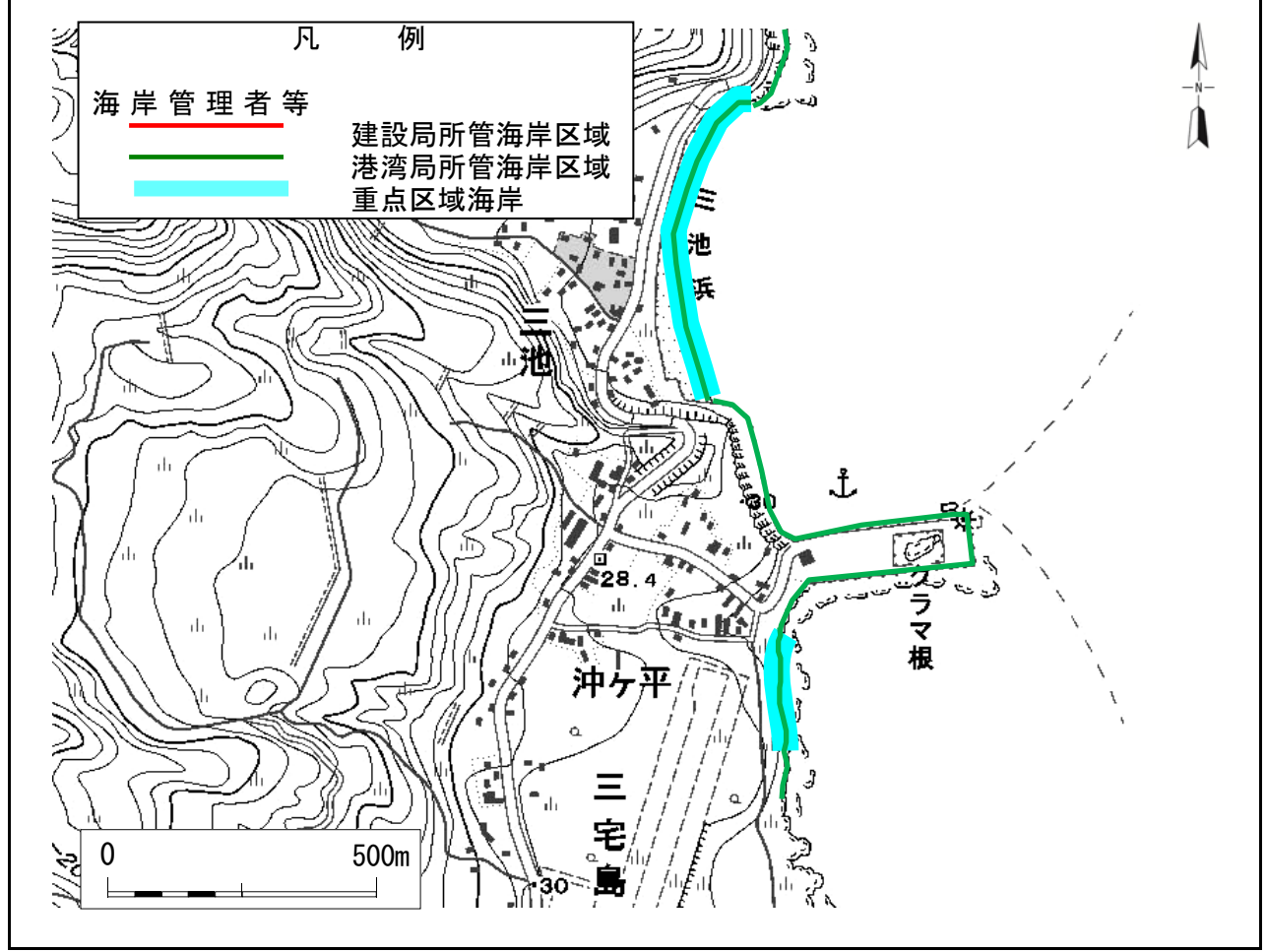


No	35	名称	三池港南～三池浜	島名	三宅島
----	----	----	----------	----	-----

海岸管理者等	東京都港湾局	
被覆率	I、Ⅲ	基質 砂



エリア

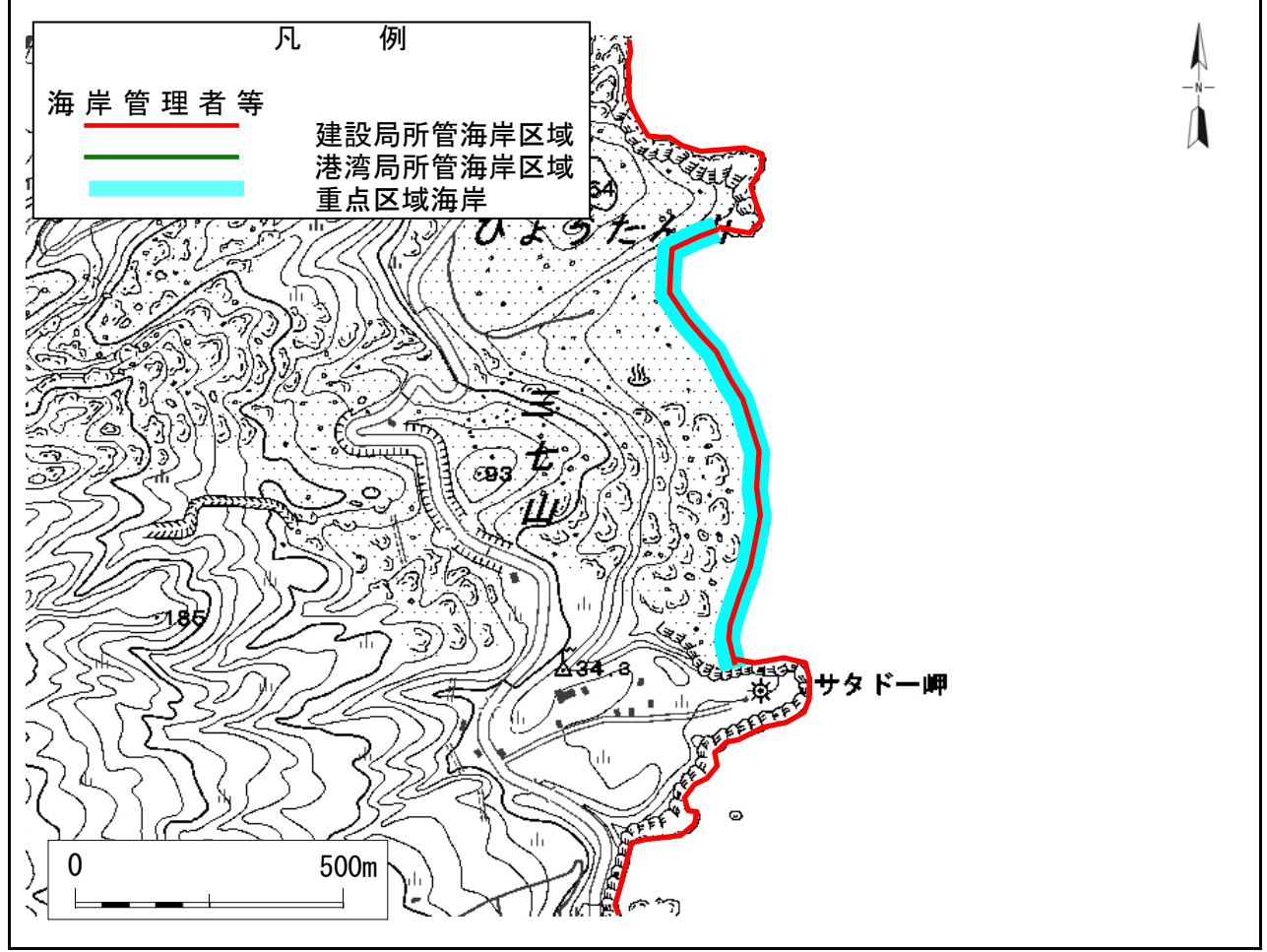


No	36	名称	三七山裏	島名	三宅島
----	----	----	------	----	-----

海岸管理者等	東京都建設局		
被覆率	Ⅲ	基質	砂、石



エリア

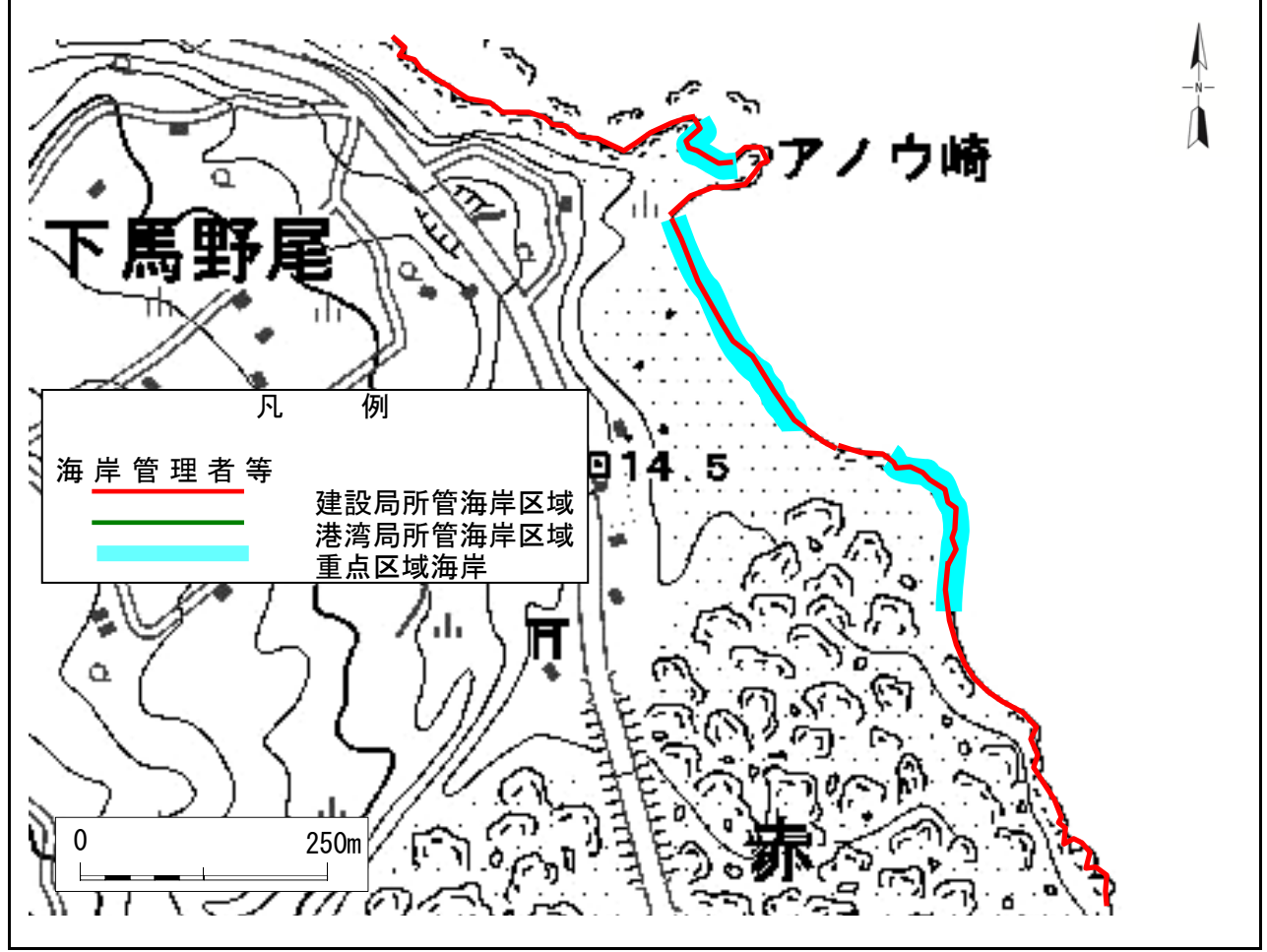


No	37	名称	あかほつきょう 赤場暁～アノウ崎	島名	三宅島
----	----	----	---------------------	----	-----

海岸管理者等	東京都建設局		
被覆率	Ⅲ、Ⅳ	基質	砂、石、大石、岩



エリア

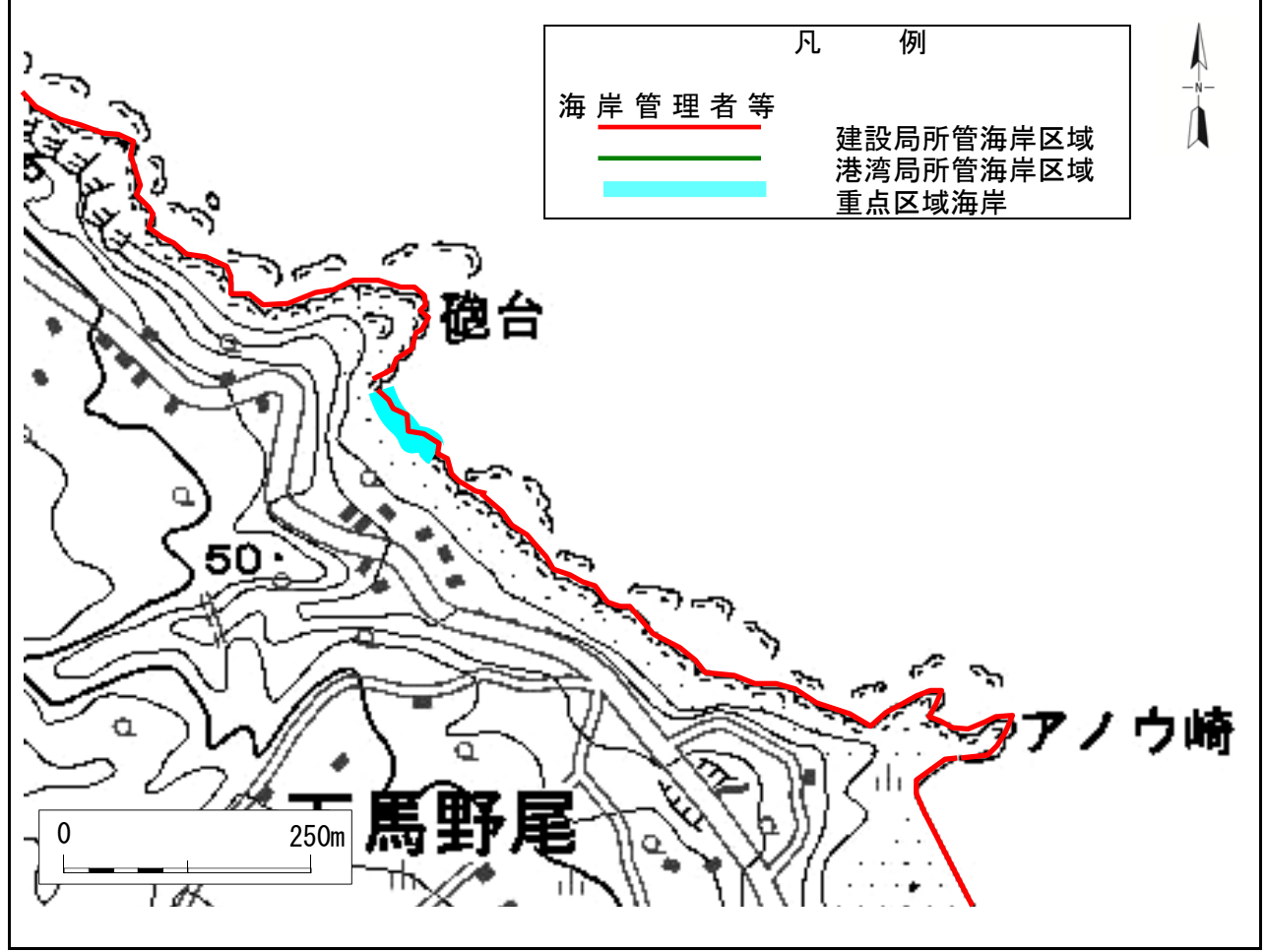


No	38	名称	釜の尻	島名	三宅島
----	----	----	-----	----	-----

海岸管理者等 被覆率	東京都建設局 Ⅲ	基質	石
---------------	-------------	----	---



エリア

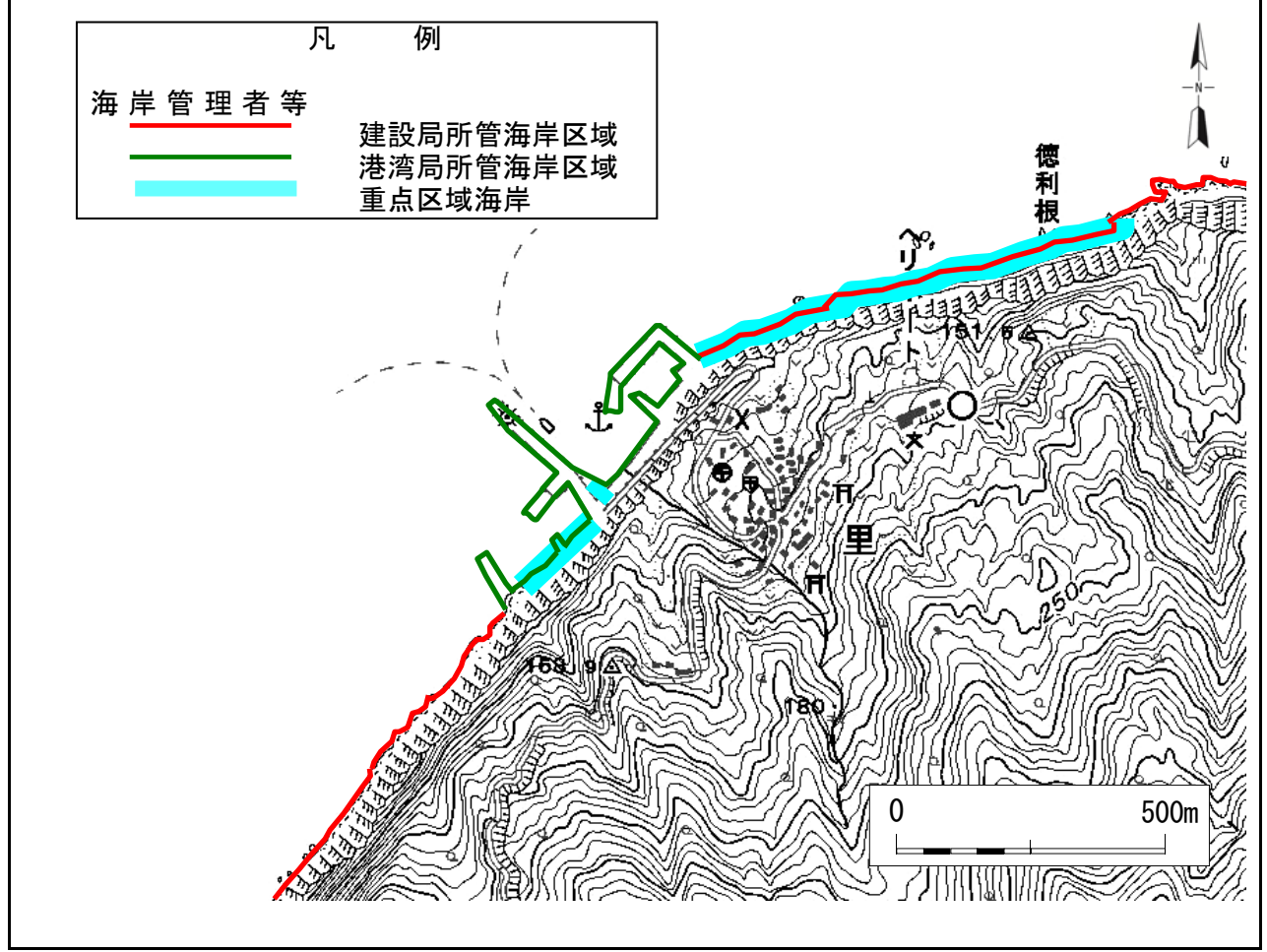


No	39	名称	御蔵島港	島名	御蔵島
----	----	----	------	----	-----

海岸管理者等 被覆率	東京都建設局、港湾局 I～III	基質	石、大石
---------------	---------------------	----	------



エリア

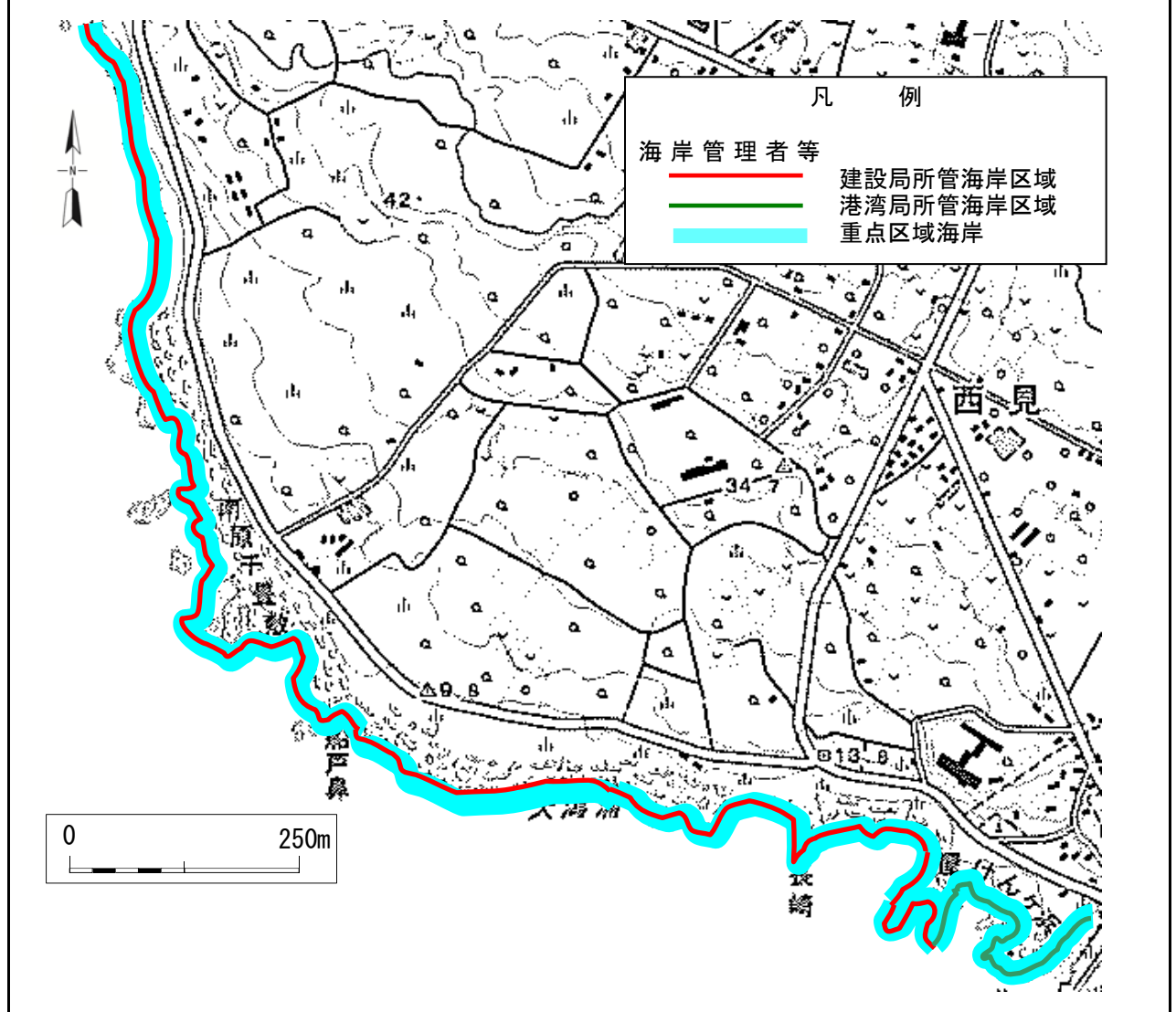


No	40	名称	南原千畳敷～屋けんヶ浜	島名	八丈島
----	----	----	-------------	----	-----

海岸管理者等 被覆率	東京都建設局 I～IV	基質	砂、石、大石、岩
---------------	----------------	----	----------



エリア

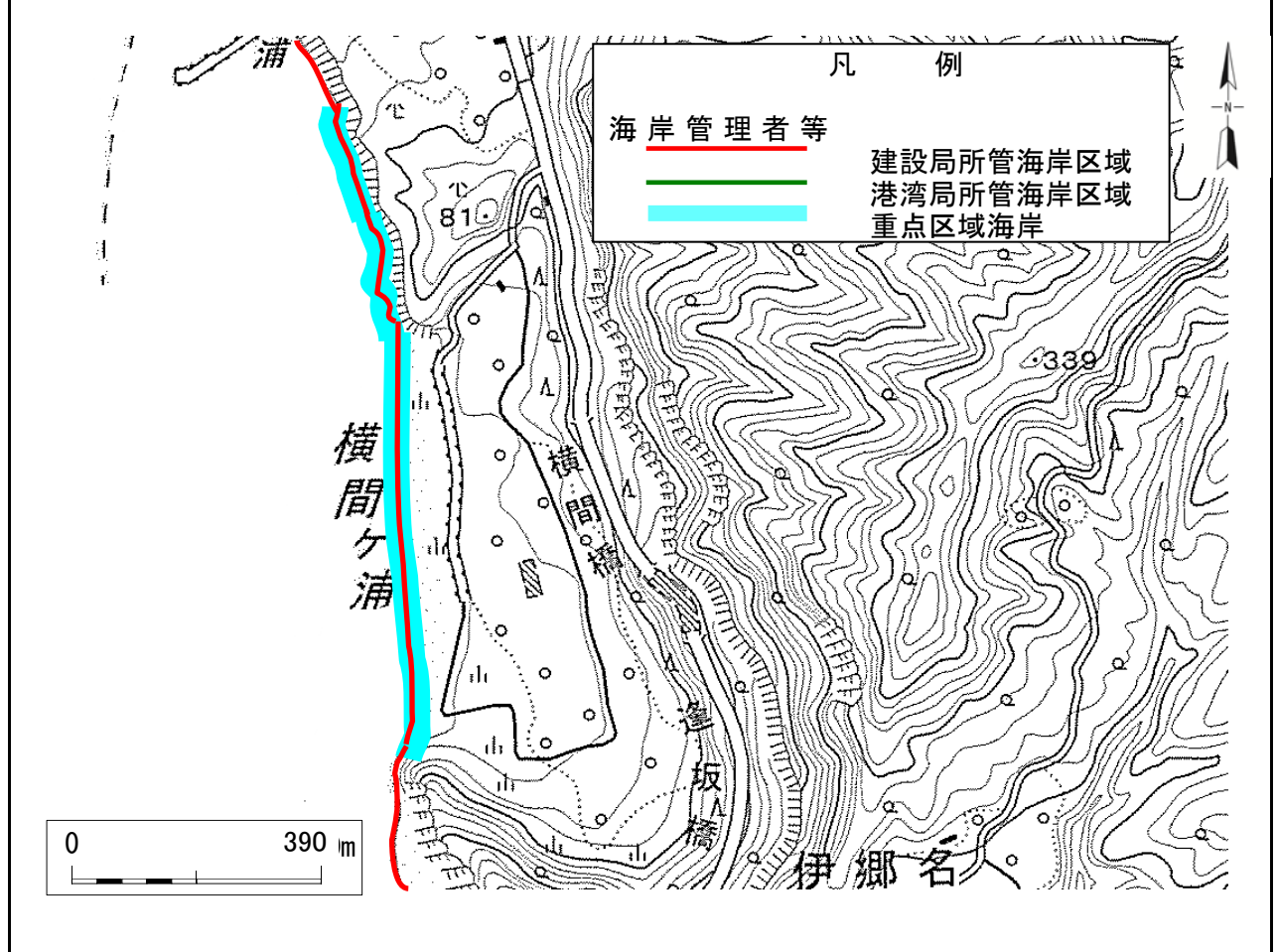


No	41	名称	横間ヶ浦 <small>よこま うちら</small>	島名	八丈島
----	----	----	-----------------------------	----	-----

海岸管理者等	東京都建設局		基質	砂、石
被覆率	Ⅱ			



エリア

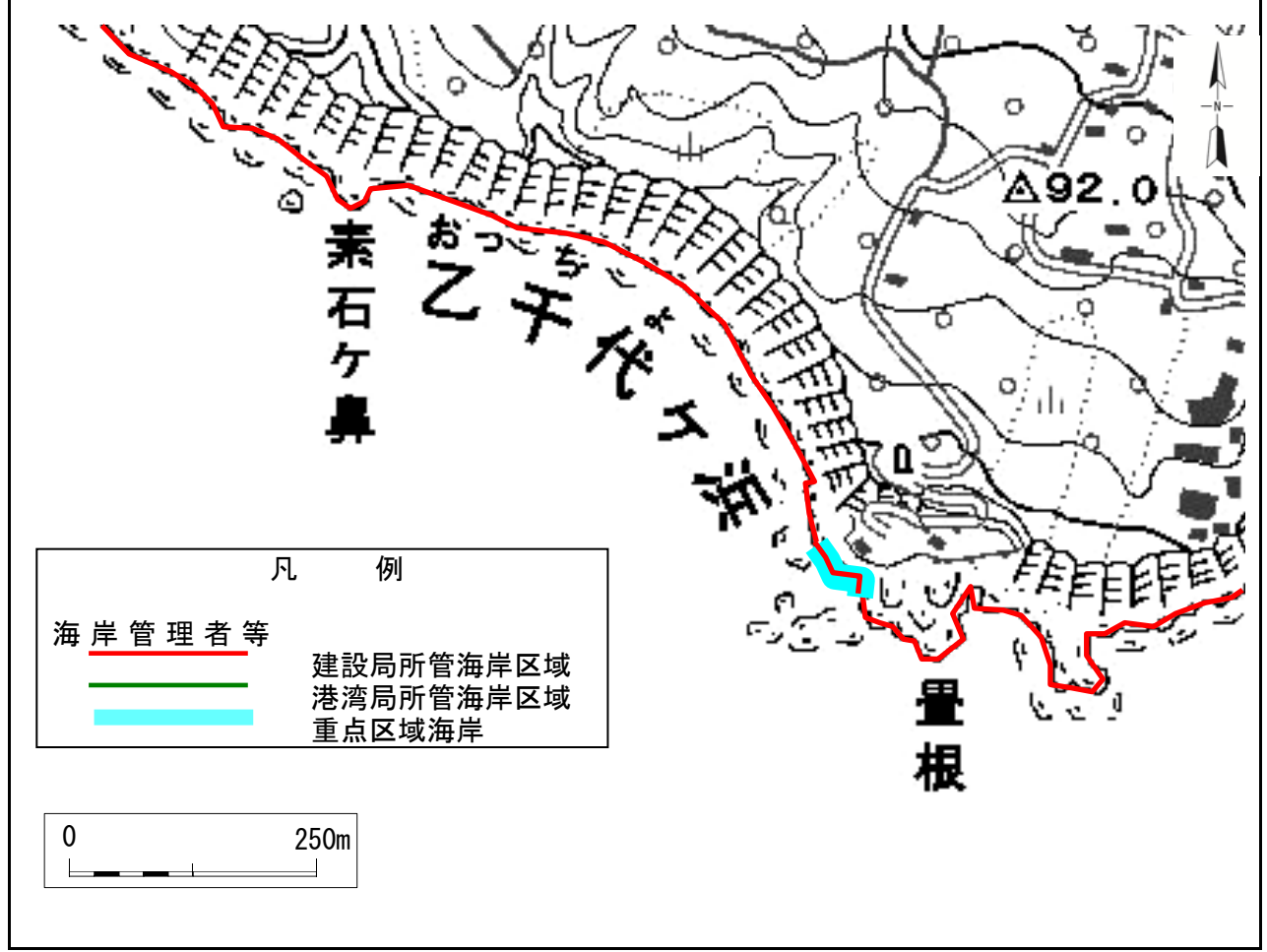


No	42	名称	おつちよ 乙千代ヶ浜	島名	八丈島
----	----	----	---------------	----	-----

海岸管理者等	東京都建設局		
被覆率	I	基質	大石、岩



エリア

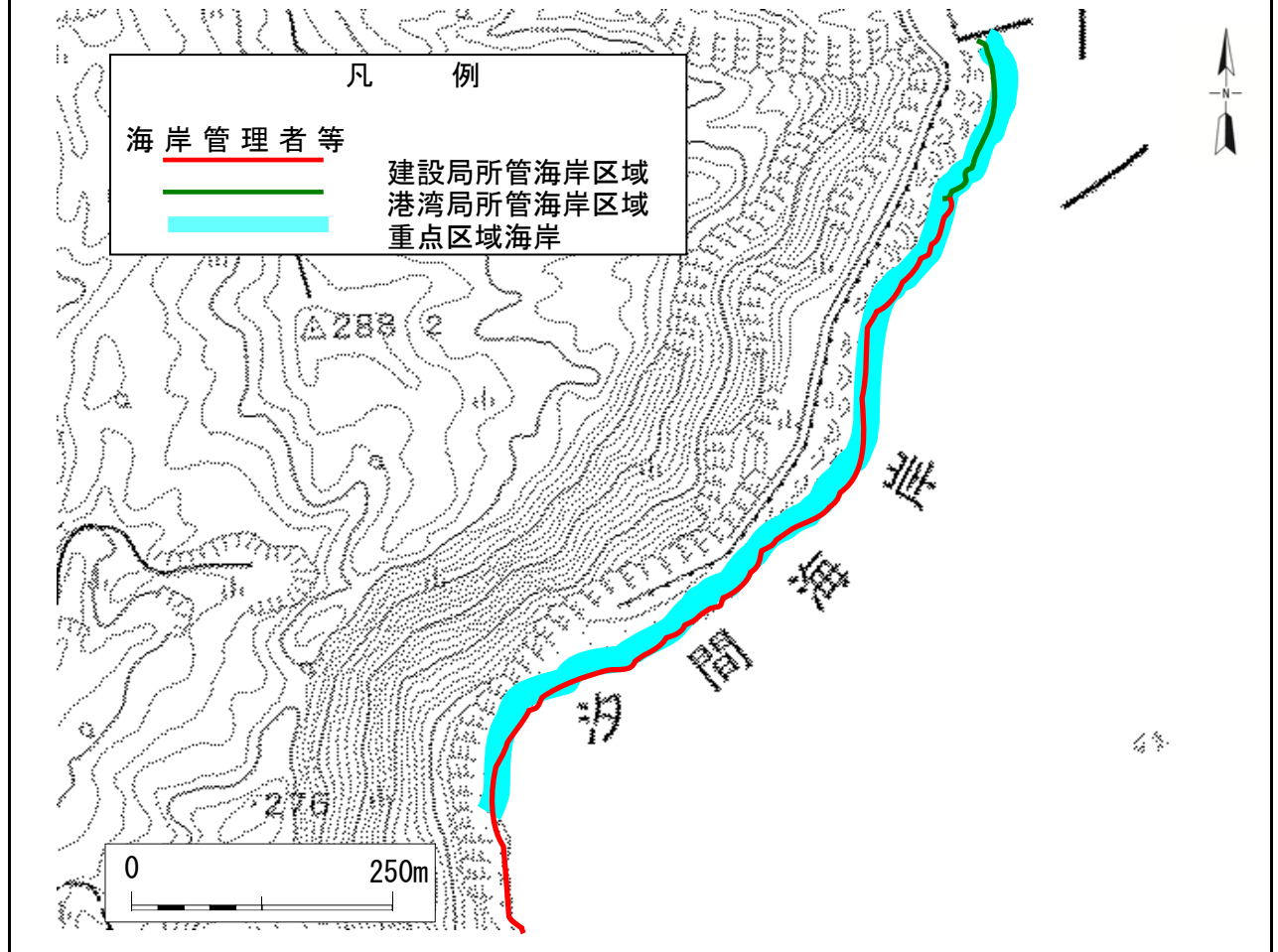


No	43	名称	汐間海岸	島名	八丈島
----	----	----	------	----	-----

海岸管理者等	東京都建設局		
被覆率	Ⅲ	基質	石、大石



エリア



No	44	名称	ほらわきわ 洞輪沢漁港	島名	八丈島
----	----	----	----------------	----	-----

海岸管理者等	東京都建設局、港湾局		
被覆率	I	基質	大石

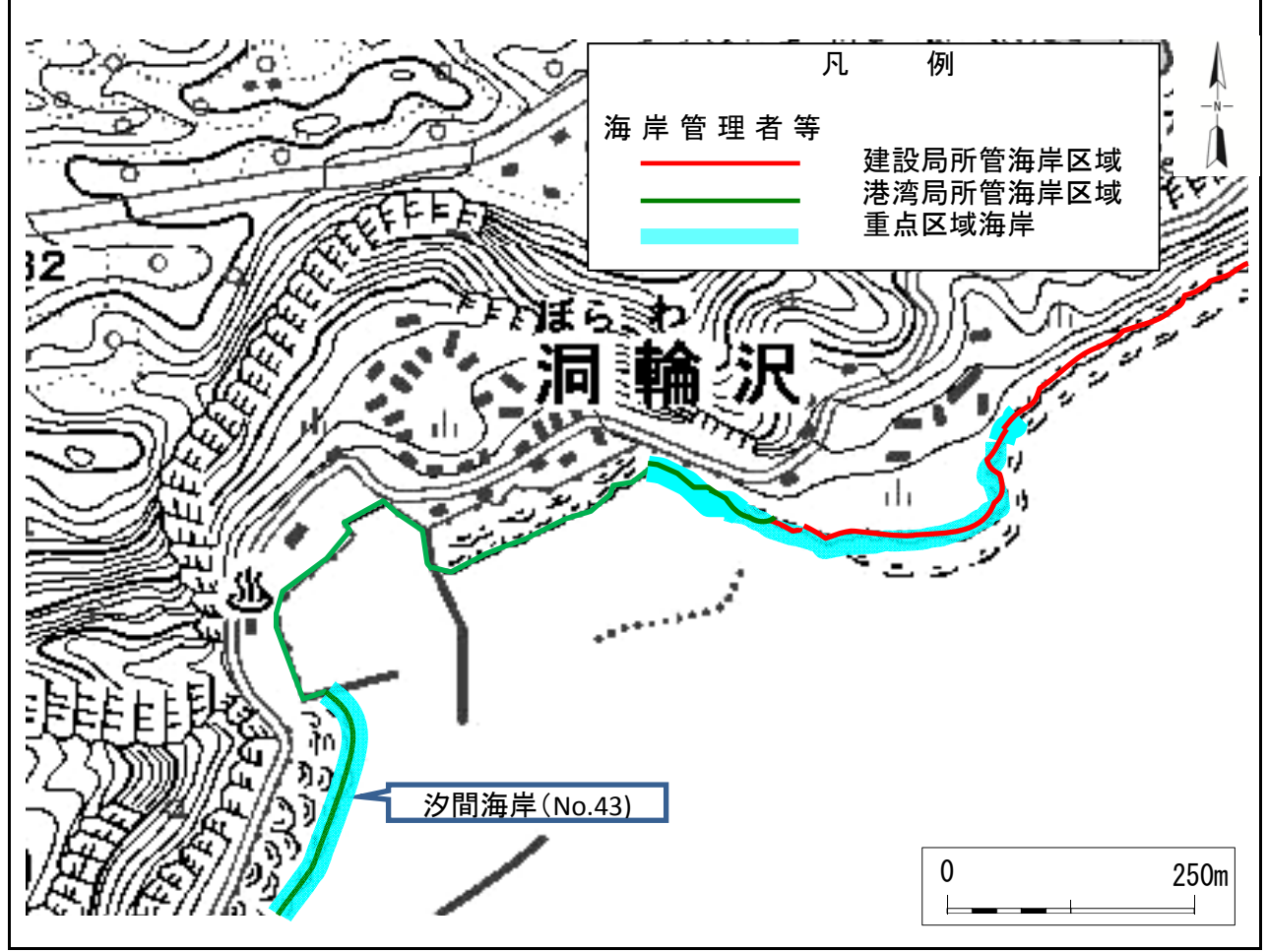
現況写真（左方向）



現況写真（右方向）



エリア

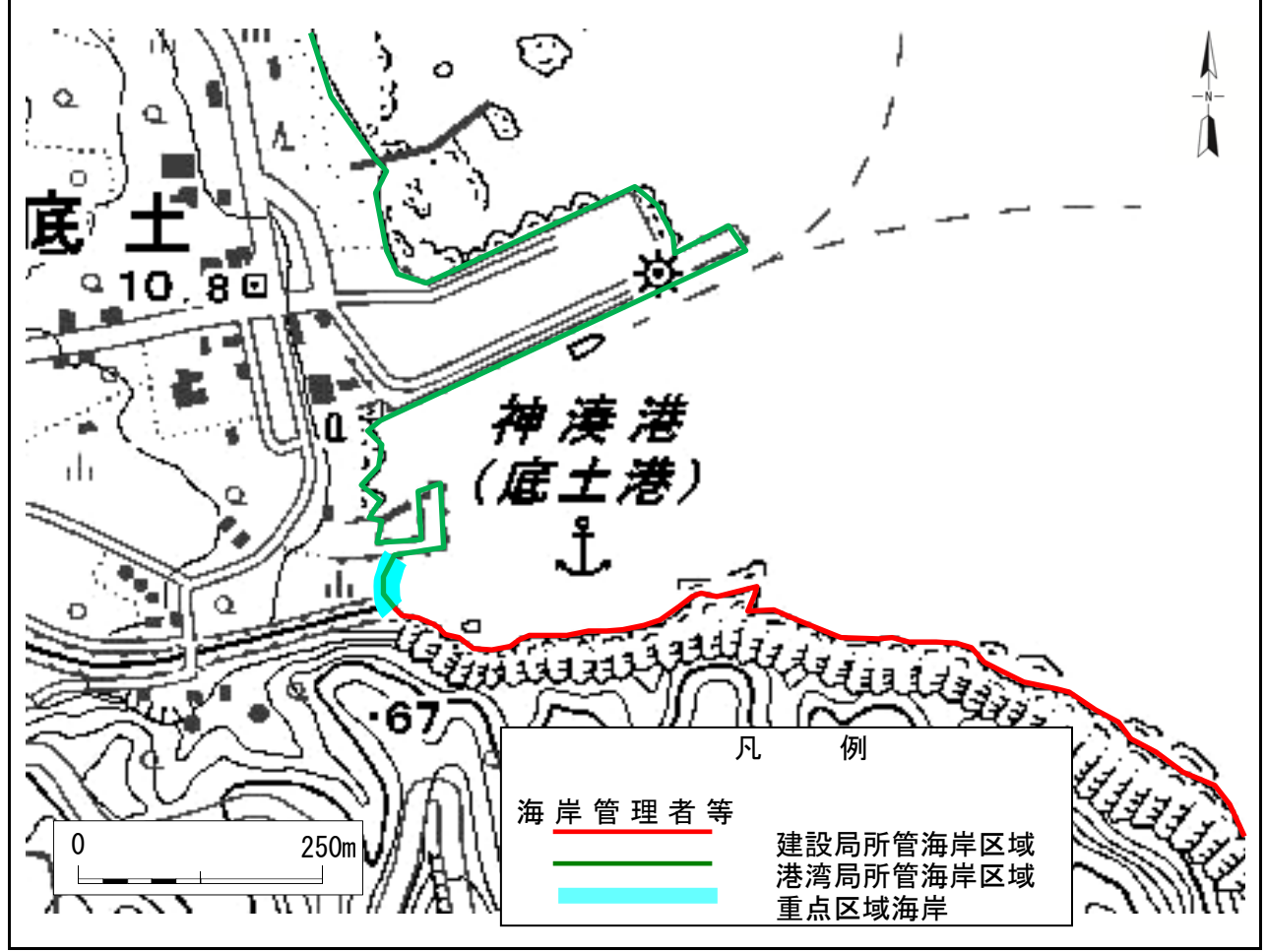


No	45	名称	底土港	島名	八丈島
----	----	----	-----	----	-----

海岸管理者等	東京都港湾局		
被覆率	IV	基質	大石、岩

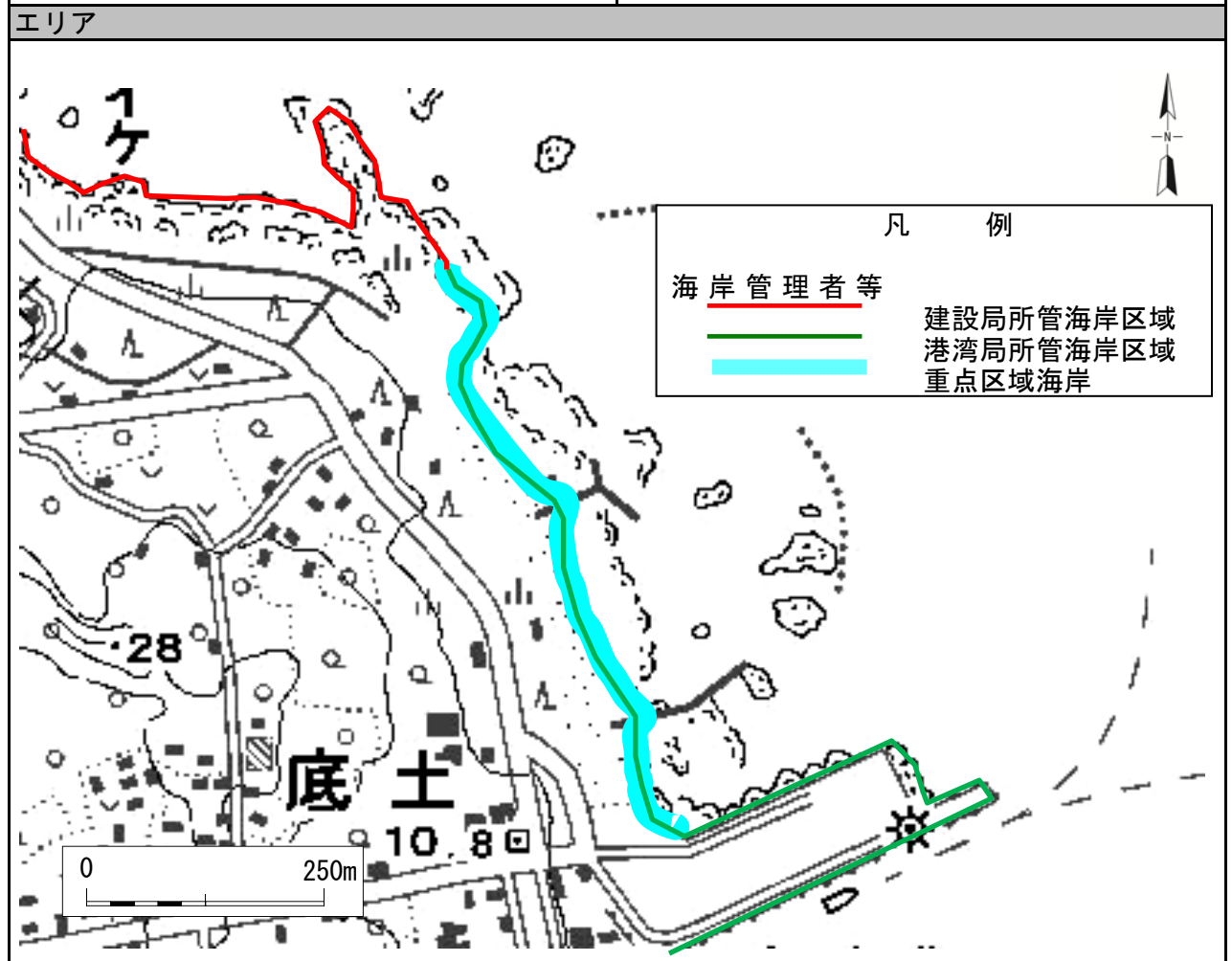
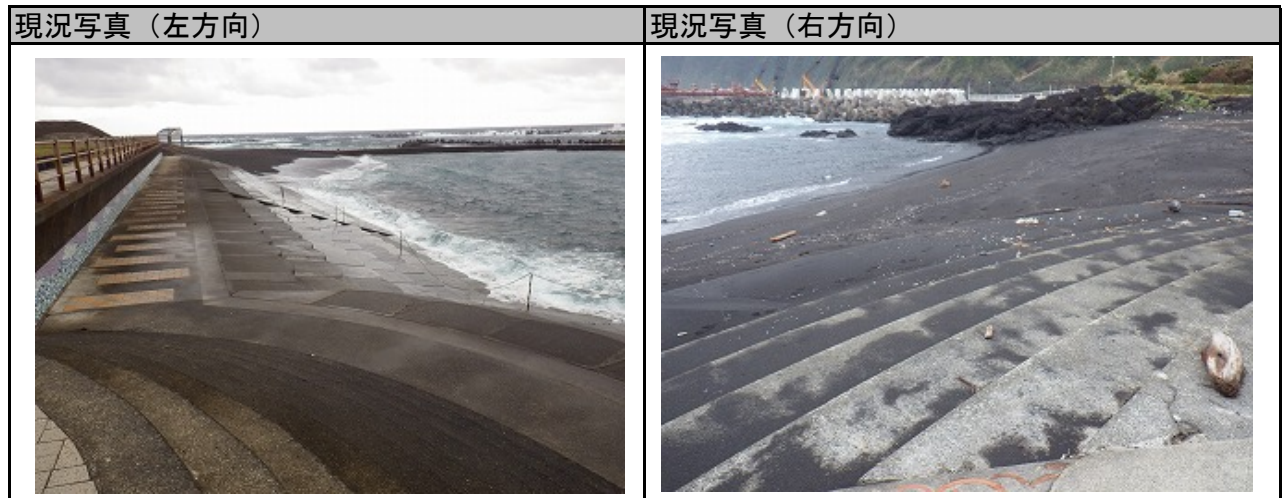


エリア



No	46	名称	底土海水浴場	島名	八丈島
----	----	----	--------	----	-----

海岸管理者等 被覆率	東京都港湾局 I、II	基質	砂、石、大石、岩
---------------	----------------	----	----------



No	47	名称	たれどわん 垂戸湾	島名	八丈島
----	----	----	--------------	----	-----

海岸管理者等 被覆率	東京都建設局、港湾局	基質	砂、岩
---------------	------------	----	-----



エリア

