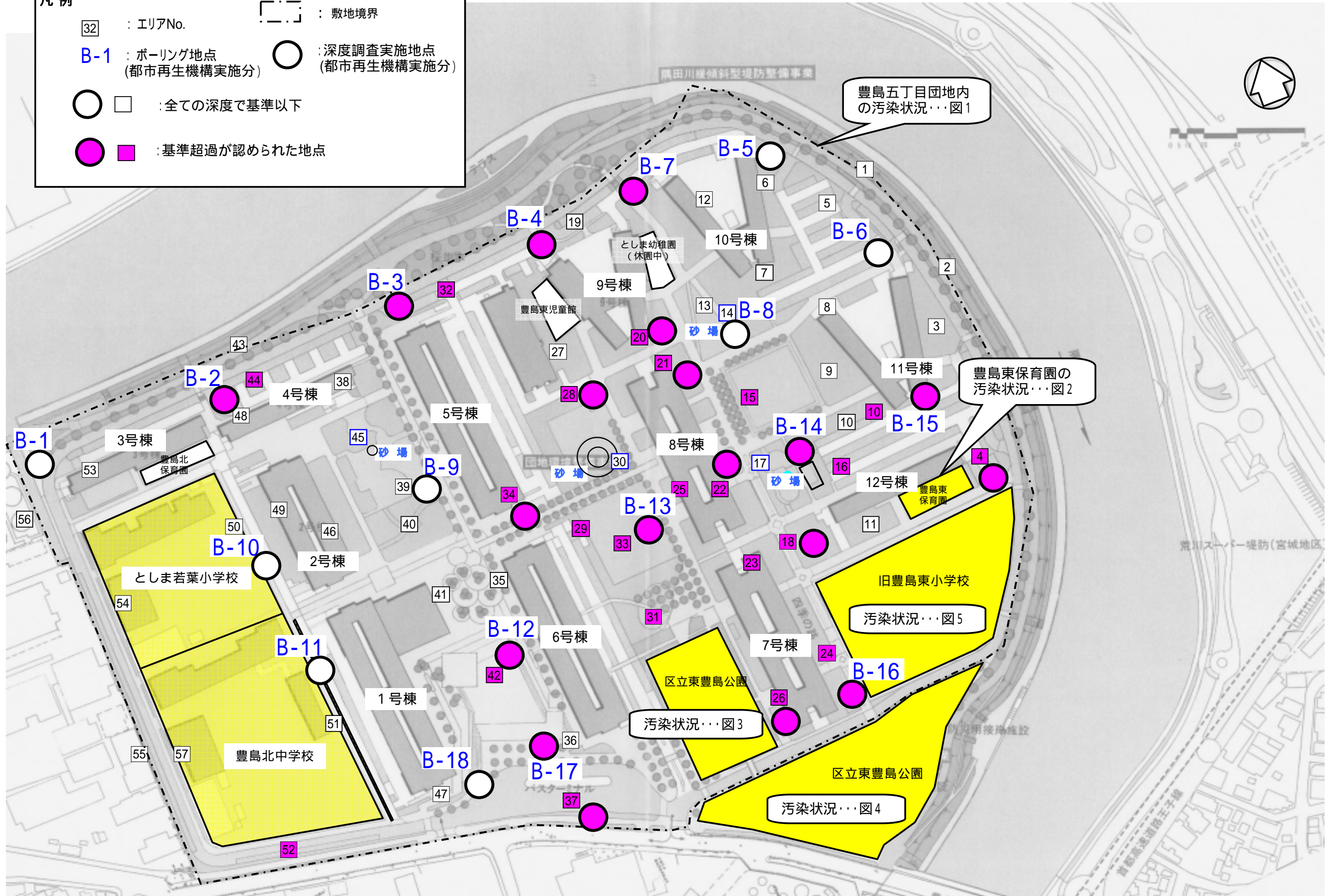


豊島五丁目団地の汚染状況

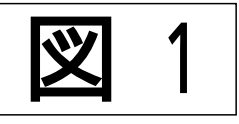
豊島五丁目団地のダイオキシン類土壌汚染状況

凡例

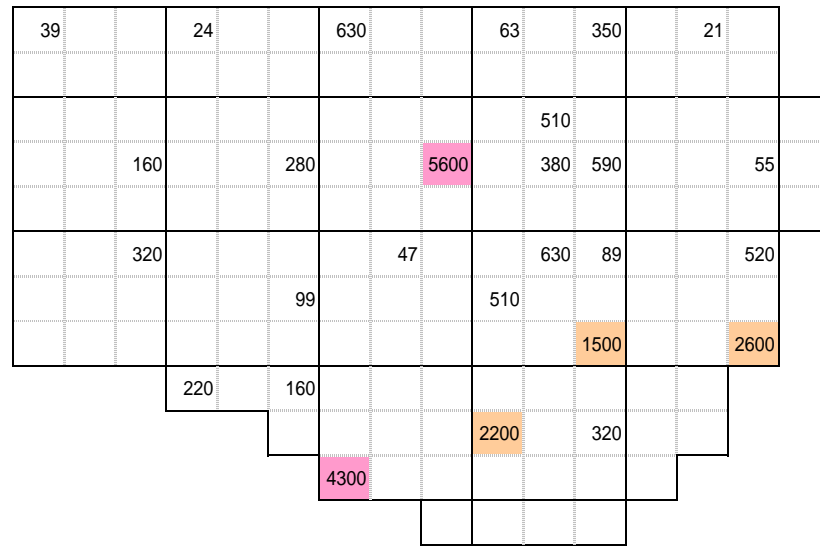
- 32 : エリアNo.
- : 敷地境界
- B-1 : ボーリング地点 (都市再生機構実施分)
- : 深度調査実施地点 (都市再生機構実施分)
- □ : 全ての深度で基準以下
- ■ : 基準超過が認められた地点



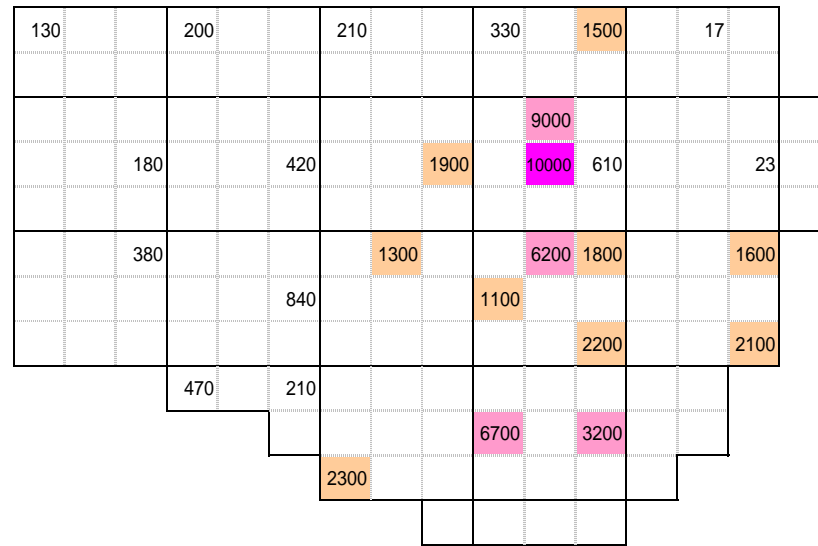
都市再生機構の深度別のDxn濃度 pgTEQ/g 90mメッシュ



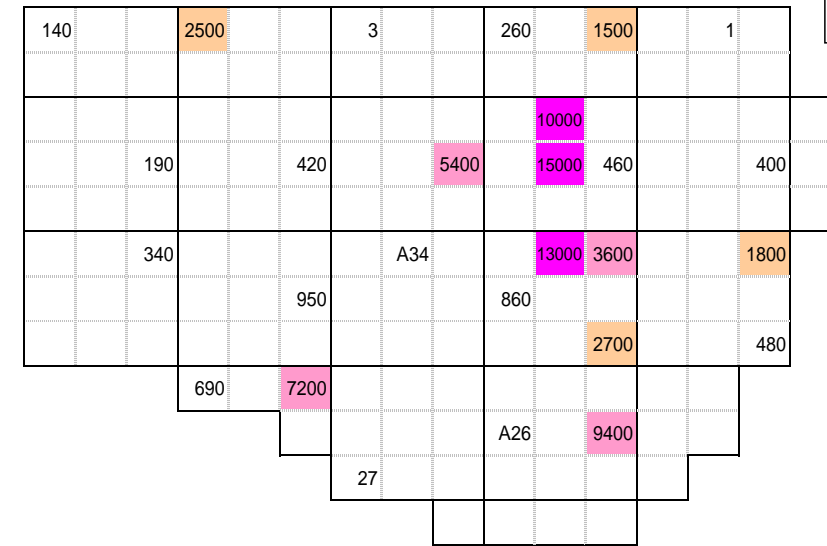
表層 5 cm



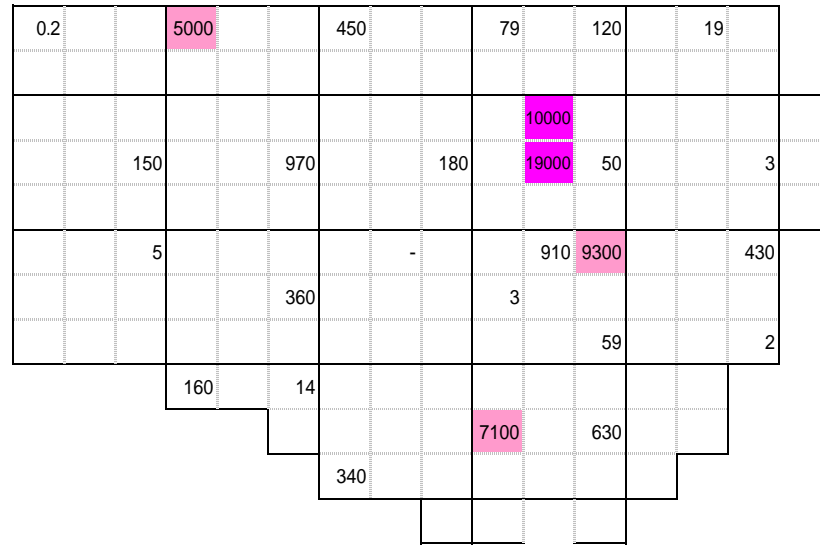
- 0.5m



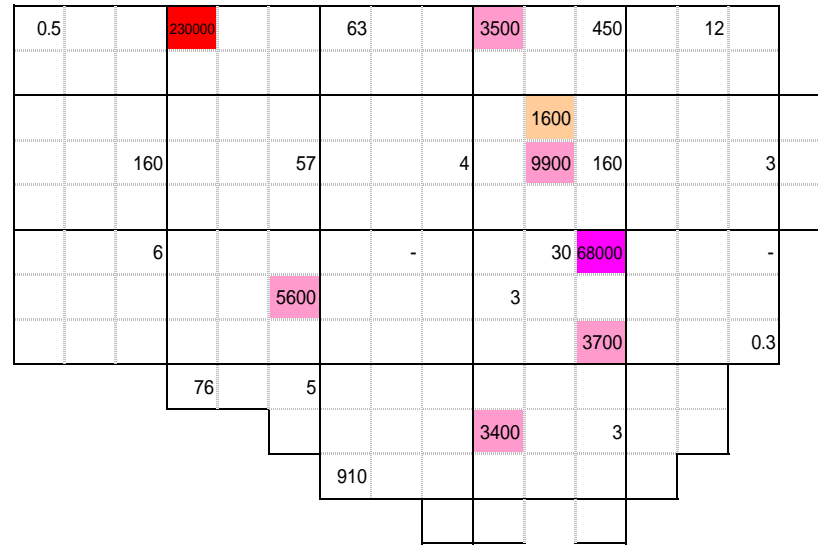
- 1m



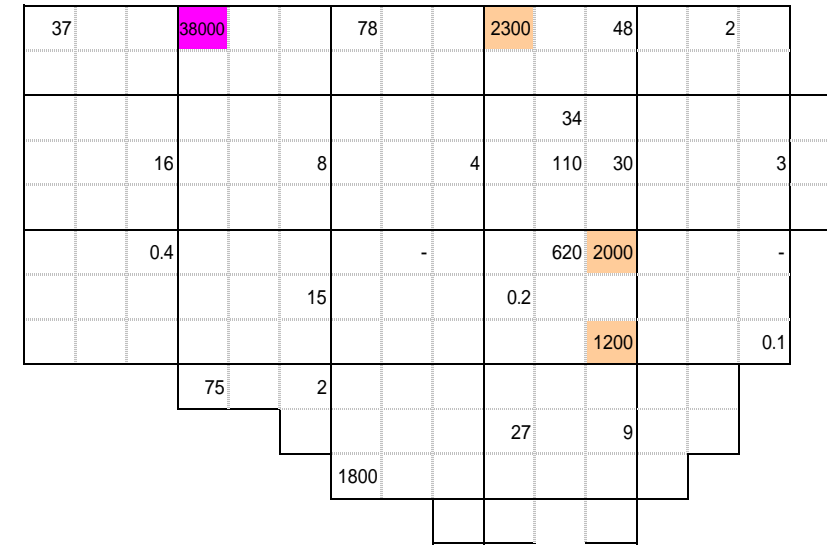
- 2m



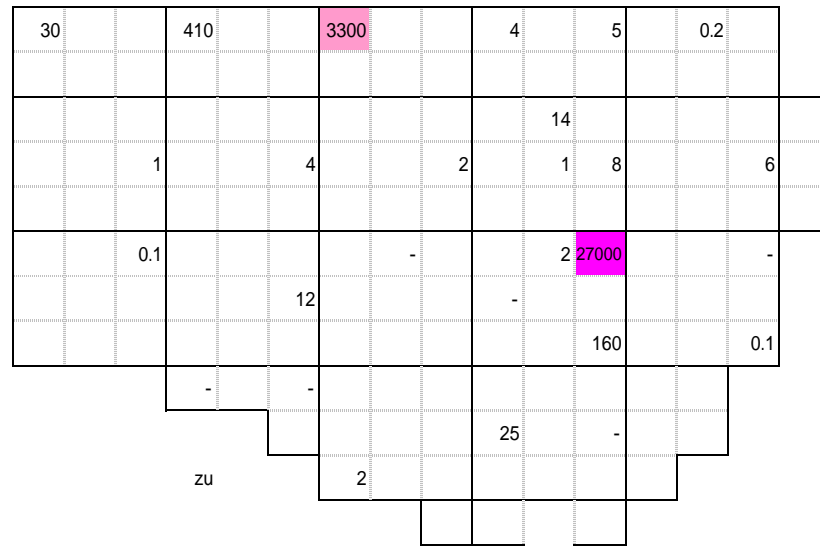
- 3m



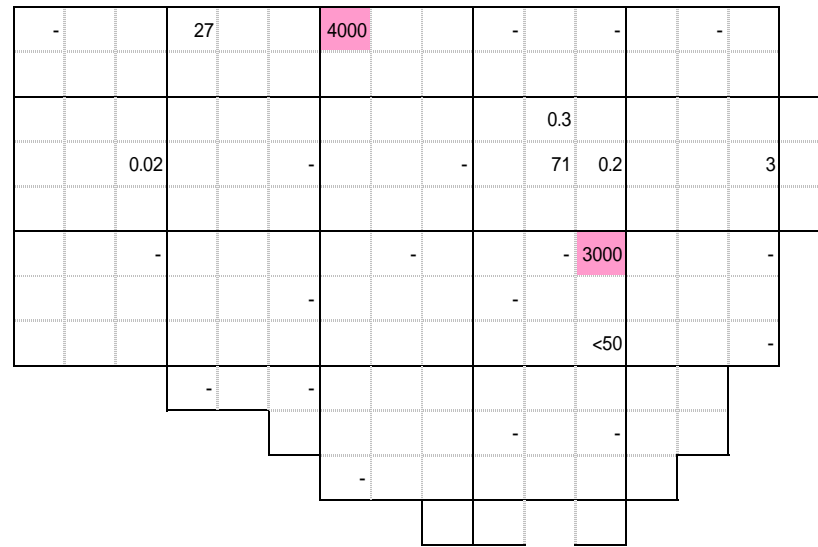
- 4m



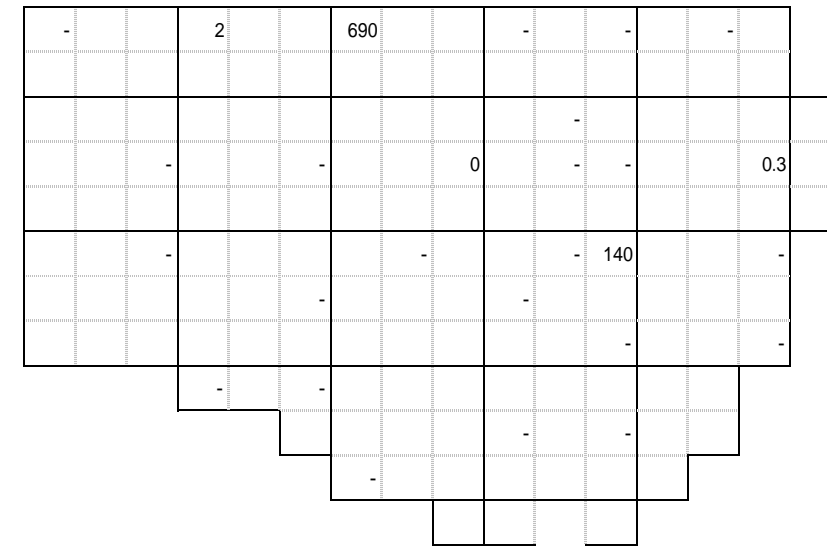
- 5m



- 6m



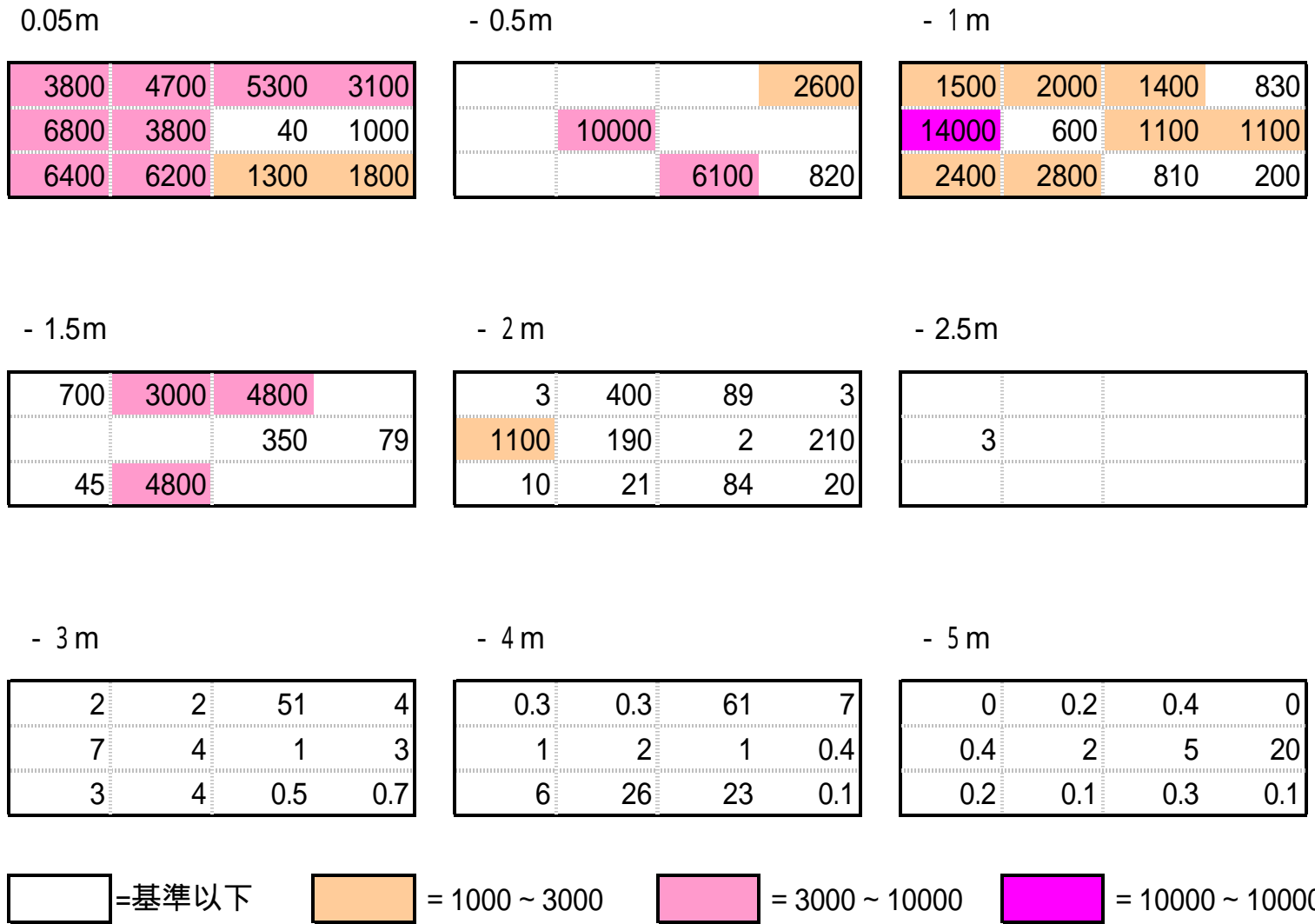
- 7m



□ = 基準以下 □ = 1000 ~ 3000 □ = 3000 ~ 10000 □ = 10000 ~ 100000 □ = 100000以上

豊島東保育園の深度別のDxn濃度 pgTEQ/g

図 2



東豊島公園(北側)の深度別のDxn濃度 pgTEQ/g



+1.5m or more

			190		290
		250			220
					19
					680

+1m

230	1900				
27		750			920
			1400		5300
100		390		670	2400
95	28			290	
61	120			480	2100
13				110	
23				300	

+0.5m

2000	260				
1300		13		1200	
1500		5	13		
140		67	760	1300	1100
250	470			5600	1100
45	1900			1500	1000
2700				3000	1400
270				300	7200
					3600

0m

1100	270	1800	1000	630	1400
190	5800	9	2	720	2700
980	2500	570	5900	220	420
32	940	0.2	670	470	420
210	2100	710	800	980	9
2000	1800	330	650	1000	150
610	38	76	1400	1800	4500
1800	75	7400	970	660	14000
	290	39	170	4	4200

- 1m

2200	330	350	29000	16	520
1300	100	360	590	1900	370
730	120	940	250	920	1600
280	180	670	380	3900	2800
580	26	670	120	550	730
1200	1000	2100	78	530	6100
1600	11000	150	140	25	7600
1300	24	120	1500	11000	3700
	1500	1400	9900	87	7100

- 2m

20000	130000	6000	3400	13	7
770	96	180	500	1100	660
330	2200	26	3400	1100	520
1000	10	11	110	450	1900
52	620	460	63	390	280
900	74	37000	58	24000	5300
980	200	2400	1500	24000	120
4900	1800	3700	18000	3000	3700
	8400	25	1900	140000	26000

- 3m

36000	2800	11000	61	13	850
31	150	360	220	6	660
620	25	3	91	5	510
610	3	2100	240	11	160
12	170	480	14	33	3
35	1	160	3	3800	2
430	180	460	25	43	7
7500	100	65	2000	64	150
	740	31	780	960	830

- 4m

160	540	610	4	0.2	21
140	1000	440	120	0.3	37
9	3	55	55	4	68
24	2	4	3	40	44
2	4	9	12	8	120
130	35	7	1	1	10
43	7	9	36	87	1200
1100	42	28	130	17	11
	5	4	360	200	620

- 5m

120	140	16	77	0.1	0.6
170	59	230	0.7	5	0.1
3	0.6	200	6800	2	3
2500	0.9	29	4	0.1	2
3	1	2	2	3	0.6
2	2	1	4	4	90
5	4	3	7	4	720
14	7	30	11	12	250
	4	6	3000	16	

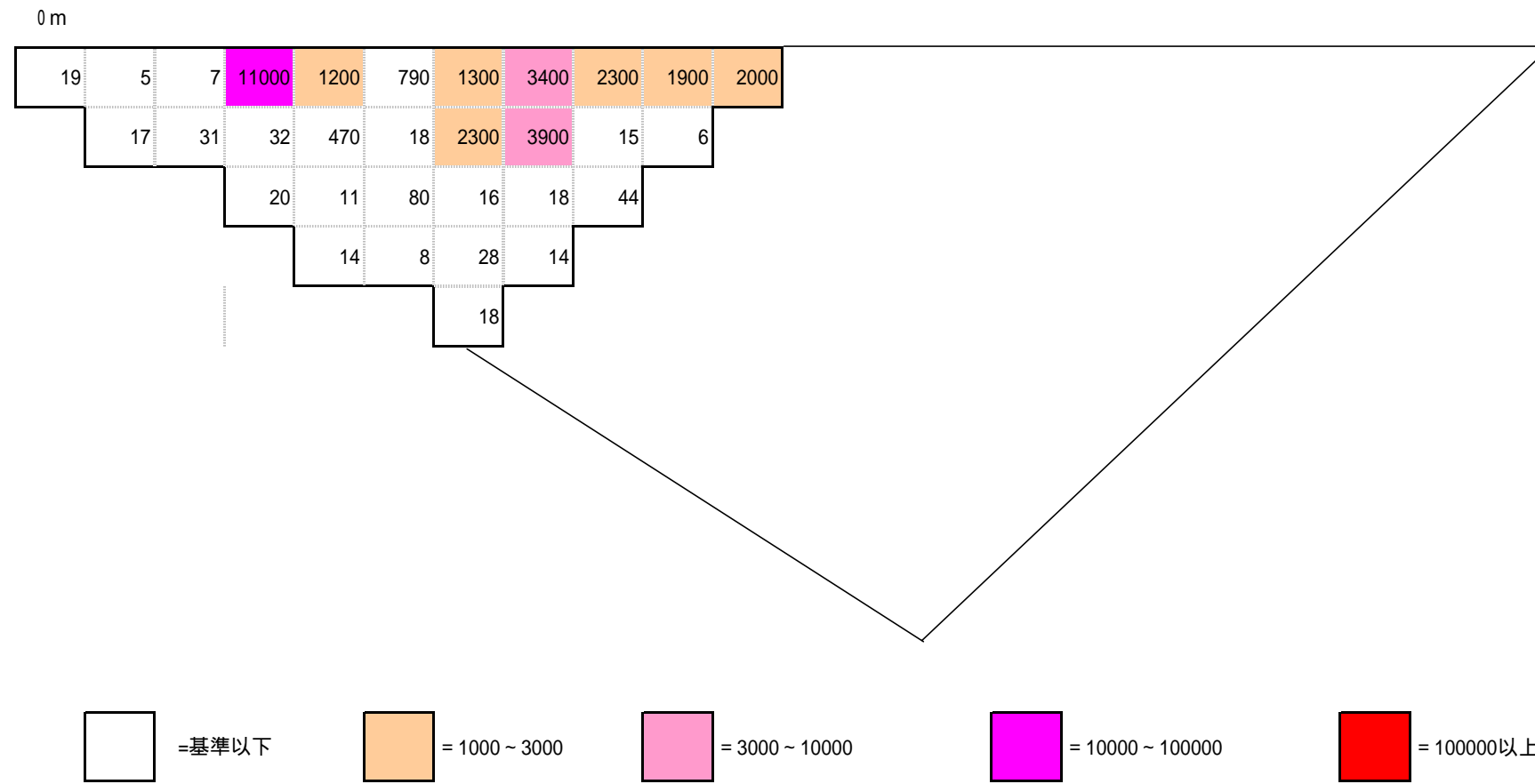
- 6m

120					
			46		
0.04					
			60		

= 表層
 = 基準以下
 = 1000 ~ 3000
 = 3000 ~ 10000
 = 10000 ~ 100000
 = 100000以上
 = 深度方向まで汚染なし

東豊島公園(南側)の表層調査のDxn濃度 pgTEQ/g

図 4



旧豊島東小学校跡地の深度別のDxn濃度 pgTEQ/g

図 5

