第Ⅳ編

ＶＯＣ多成分調査結果

1　調査の目的 ･･･ 123
2　調査地点、調査日及び採取方法 ･････････････････････････････････････ 123
　表1　VOC多成分の調査地点 ･･･ 123
3　分析について ･･･ 123
　表2-1　VOC多成分の分析方法（GC-MS） ･････････････････････････････ 125
　表2-2　VOC多成分の分析方法（GC-FID） ･････････････････････････････ 125
　表3　VOC多成分の分析に使用した標準ガス ･････････････････････････ 125
　表4　調査対象物質一覧 ･･･ 126
　表5　定量下限値及び検出下限値 ･････････････････････････････････････ 133
4　測定データの取扱い ･･･ 129
　図1　低沸点VOC等の装置による結果の比較（中央区晴海局） ･･････････ 130
5　調査結果 ･･･ 131
　表6　地点別年平均濃度（ppb） ･･････････････････････････････････････ 134
　表7　地点別年平均濃度（μg/m³） ･･････････････････････････････････ 136
　図2　物質別濃度 ppb（2020(令和２)年度都内一般年平均） ･･････････ 138
　図3　物質別濃度 μg/m³（2020(令和２)年度都内一般年平均） ･･････ 139

　表8-1　物質別月別調査結果（HAPs） ･････････････････････････････････ 140
　表8-2　物質別月別調査結果（PAMS） ･････････････････････････････････ 155
　表8-3　物質別月別調査結果（極性物質＋BVOC） ･･････････････････････ 170

　図4-1　物質別月別調査結果（HAPs） ･････････････････････････････････ 174
　図4-2　物質別月別調査結果（PAMS） ･････････････････････････････････ 182
　図4-3　物質別月別調査結果（極性物質＋BVOC） ･･････････････････････ 190
　図5　物質別OFP換算濃度 μg/m³（2020(令和２)年度都内一般年平均） ･･･ 193

＜注意＞　平成22年度報告書まで、一部の物質のデータに誤り及び分析精度の問題がありました。
平成22年度以前の報告書については、数値の取扱いにご留意願います。

１　調査の目的

大気中のVOC（揮発性有機化合物）には、第Ⅰ編からⅢ編に記載した有害大気汚染物質モニタリング調査で取り扱っている物質以外に、有害性の認められるものが存在している。また、光化学オキシダントの原因物質やその反応生成物も含まれている。さらに、VOCは、光化学反応や凝縮・吸着等の二次生成による粒子状物質（PM2.5等）に関与する前駆体でもある。

本調査は、環境大気中のVOCについて、可能な限り多数の成分についてその濃度や挙動を明らかにすることにより、さまざまな解析や種々の施策策定の基礎資料とすることを目的としている。

２　調査地点、調査日及び採取方法

調査地点は、有害大気汚染物質モニタリングの調査地点のうち八王子市が実施している２地点（片倉町及び大楽寺町）を除く13地点（第Ⅰ編・表2-1(1)（P.4）参照）に、都による補完調査地点２地点を加えた次表に示す15地点である。

なお、有害大気汚染物質モニタリング調査でベンゼン等17物質（以下「モニタリング17物質」という。）の測定に使用したキャニスター（毎月１回、連続24時間採取）の試料を用いたため、調査日及び採取方法は第Ⅰ編 4 調査方法のとおりである。

表１　VOC多成分の調査地点

区分	調査地点（＊の2地点は補完調査地点）
一般環境	中央区晴海、国設東京新宿、大田区東糀谷、世田谷区世田谷、板橋区氷川町、練馬区石神井町、足立区西新井、江戸川区春江町、小金井市貫井北町※、東大和市奈良橋
沿道（自排局）	京葉道路亀戸、環八通り八幡山、甲州街道大原*、中山道大和町*
バックグラウンド	檜原

※2018年（平成30年）11月から小金井市貫井北町に仮移転

３　分析について

VOCは、一定の条件を満たせば一斉分析が可能であり、モニタリング17物質の一斉分析により行っている。同様の手法により、前年度に引き続き、次の物質について分析を行った。

① 有害大気汚染物質（Hazardous Air Pollutants ：HAPs）

② 光化学反応性のある物質（Photochemical Assessment Monitoring Stations ：PAMS）※1

③ 極性物質（ｱﾙｺｰﾙ、ｹﾄﾝなど）及び植物由来の物質（BVOC）

多くの物質は、モニタリング17物質と同様に、「有害大気汚染物質測定方法マニュアル　排出ガス中の指定物質の測定方法マニュアル」（平成31年３月、環境省。以下「マニュアル」という。）に従い、液体窒素冷却式のクライオフォーカス機能を有するガスクロマトグラフ質量分析計（GC-MS）により除湿工程を経て分析した。除湿工程では極性物質が捕捉されやすいため、アルコール等も一部が除去される。このため、アルコール類については必ずしも安定した測定ができているとはいえないことから、結果の取扱いには注意が必要である。また、③のうちBVOCについては、除湿工程において異性体の転移が起こる可能性があったため、これらについても結果の取扱いには注意が必要である。また、②のうち、質量数又は保持時間が大気中の窒素や酸素等に近いためGC-MSによる測定が困難な物質※2（Ethane、Ethylene、Propane、Acethylene（以下「低沸点VOC」とい

う。））及び過去にGC-MSの大気試料濃縮工程でロスの見られた物質（Propylene、iso-Butane、n-Butane、1-Butene、trans-2-Butene及びcis-2-Butene）は、水素炎イオン化検出器付きガスクロマトグラフ（GC-FID）により分析した。

※1　物質の区分として、平成22年度報告書まで④として別掲の「②のうち上記との同時測定が困難な低沸点揮発性有機化合物（低沸点VOC）」については、平成23年度報告書より②にまとめた。

※2　平成22年度報告書まで「低沸点VOC」としてGC-FIDによる測定値を掲載していたものは4物質であったが、本編で使用したGC-MSの大気試料濃縮工程における問題から、その他6物質についても、平成23年度報告書よりGC-FIDによる測定値を採用することとした。詳細は、「４　測定データの取扱い」を参照。

(1) 分析条件及び測定対象物質

キャニスタにより採取した試料を、モニタリング17物質と同様の手法であるガスクロマトグラフ質量分析計（GC-MS）により分析した。分析方法等の詳細を表2-1に示す。また、GC-MSによる分析が困難な低沸点VOCについては、表2-2に示す水素炎イオン化検出器付きガスクロマトグラフ（GC-FID）により分析した（2009(平成21)年度から追加）。

標準ガスは、表3に示す４種類（ボンベ入り、各成分全て１ppm）を必要に応じて混合して４段階に希釈した。0.02ppb～2ppbの範囲で３～７点の測定を行い、検量線を作成した。

表4には、今回使用した標準ガス成分のうち測定対象とした成分について、分子式、分子量、沸点、CAS No.(※3)、化管法No.(※4)等を示した。

なお、化管法No.については、2008(平成20)年に対象物質が見直され2010(平成22)年４月１日から施行されたことから、新旧両方について示した。

測定対象としたのは、①HAPs多成分及び②PAMS多成分である。①HAPs多成分はHAPsが57物質（58成分）、極性物質が11物質（11成分）及びBVOCが4物質（4成分）であり、②PAMS多成分は従来の「低沸点VOC」を含め57物質（58成分）で、PAMS57物質のうち、19物質（20成分）はHAPs多成分と重複する。測定対象の合計は110物質（=57+11+4+57-19）、111成分（=58+11+4+58-20）である（成分数の数え方については脚注を参照）。

なお、2019(令和元)年度から、フロン134a（標準ガスには従前から含まれていたが、GC-MSで測定できることが判明した。）の測定を行っている。

(※3) CAS No.　：　Chemical Abstracts Service の No.（アメリカ化学会のChemical Abstractsで使用される化学物質番号）

(※4) 化管法 No：　「特定化学物質の環境への排出量の把握等及び管理の改善の促進に関する法律」（平成11年７月13日公布法律第86号；化学物質排出把握管理促進法）に規定されている政令の番号

注）「成分」と「物質」の表記について

標準ガス等においては通常、異性体を区別して「成分」として表記している。例えばo-Xylene、m-Xylene、p-Xyleneをそれぞれ１成分と数える。しかし、実際の分析では、m-Xyleneとp-Xyleneは分離できず、両者の合計値しか得られない。ここでは、こうした同じ化合物の異性体で分離できないものについては、まとめて「１物質」として表記する。したがって、m,p-Xyleneは「2成分」で「1物質」となる。

なお、以前は、m,p-Ethyltolueneのピークが分離しなかったため、2017(平成29)年度までPAMSのメソッドでは２成分で１物質として定量し、HAPsのメソッドではp-Ethyltolueneのみを定量してきた。2018(平成30)年度からm,p-Ethyltolueneを各々定量している。

表2-1　VOC多成分の分析方法（GC-MS）

分析項目		HAPs多成分、PAMS多成分(中～高沸点)	
検量線用標準ガス		HAPs 52＋HAPs 18＋BVOC　（表3 A+B+D)	PAMS 59　（表3 C)
測定対象物質数(成分数) （詳細は表4のとおり）		73物質＝HAPs58物質＋極性11物質＋ BVOC 4物質 (74成分＝59成分+11成分+4成分)	57物質(58成分)
濃縮 (大気試料濃縮装置・ｼﾞｰｴﾙｻｲｴﾝｽ製 CC 2100)	採取量	300 mL（＋内部標準 80 mL)	
	除湿方法	トラップ管（MCS)	
	捕集方法	吸着管（Tenax）２本	
	ｸﾗｲｵﾌｫｰｶｽ	-185 ℃	
ｶﾞｽｸﾛﾏﾄｸﾞﾗﾌ質量分析計 (島津製作所製 GCMS-QP2020)		第Ｖ編　参考資料１　表１に同じ	

表2-2　VOC多成分の分析方法（GC-FID）

分析項目		PAMS（低沸点のもの）
検量線用標準ガス		PAMS 59成分（表3 C)
測定対象成分数		PAMS 10成分
濃縮 (大気試料濃縮装置・ENTECH 7200)	採取量	400mL
	除湿方法	トラップ管（ガラスビーズ・Tenax）、-40 ℃
	捕集方法	凝縮管（吸着剤 Tenax）、-40 ℃
	ｸﾗｲｵﾌｫｰｶｽ	トラップ管：-160 ℃
水素炎イオン化検出器付きガスクロマトグラフ GC-FID： Agilent 7890B +FID	検出器温度	250 ℃
	カラム	① DB-1（長さ30m,内径0.25mm､膜厚1μm) ② GS-GasPro（長さ30m､内径0.32mm､膜厚0μm)
	昇温条件	35℃(4min)→5℃/min昇温(21min)→15℃/min昇温(7min)→240℃(8min)　合計約40分
	ｷｬﾘﾔｶﾞｽ	ヘリウム　99.9995%、①26 psi → ②13.2 psi

表3　VOC多成分の分析に使用した標準ガス

標準ガスの種類		充填ガス
A	HAPs52	マニュアルに測定対象物質・ベンゼン等揮発性有機化合物として示された43物質(44成分) *にフロン類8成分を加えた52成分（ﾓﾆﾀﾘﾝｸﾞ17物質を全て含む)
B	HAPs18	極性物質11成分及び炭化水素7成分（Aの成分は含まれない。)
C	PAMS59	光化学反応性を有する物質を中心とした59成分（Aのうちの10物質(11成分)*、Bのうちの炭化水素7物質(7成分)及びDのうちの2物質(2成分)を含む。)
D	BVOC	植物由来の物質４成分

＊PAMS59に含まれるm-Ethyltoluene(m-ET)､p-Ethyltoluene(p-ET)のうち、HAPs52に含まれるのは後者のp-ETのみ（1物質・1成分）である。以前は両成分を分離できなかったため、HAPsの標準試料から作成したp-ETの検量線で大気試料の当該ピークを定量し、m-及びp-ET（1物質・2成分）の合算として定量していた。成分数、物質数の数え方については、前々頁の脚注を参照。

表4 調査対象物質一覧

(1)HAPs

No.	物質名	分子式	構造式、示性式	分子量	沸点bp (℃)	CAS No.	物質名(別名等)	No.
1	Vinylchloride	C2H3Cl	C2H3CL	62.5	-13.37	75-01-4	ﾋﾞﾆﾙｸﾛﾗｲﾄﾞ、塩化ﾋﾞﾆﾙ、塩ﾋﾞﾓﾉﾏ、ｸﾛﾛｴﾁﾚﾝ	1
2	1,3-Butadiene	C4H6	1,3-C4H6	54.1	-4.5	106-99-0	1,3-ﾌﾞﾀｼﾞｴﾝ、ﾋﾞﾆﾙｴﾁﾚﾝ	2
3	Dichloromethane	CH2CL2	CH2CL2	84.9	39.8	75-09-2	ｼﾞｸﾛﾛﾒﾀﾝ、塩化ﾒﾁﾚﾝ	3
4	Acrylonitrile	C3H3N	C2H3CN	53.1	77.3	107-13-1	ｱｸﾘﾛﾆﾄﾘﾙ	4
5	1,1-Dichloroethane	C2H4CL2	1,1-C2H4CL2	99.0	57.3	75-34-3	1,1-ｼﾞｸﾛﾛｴﾀﾝ	5
6	Chloroform	CHCL3	CHCL3	119.4	61.2	67-66-3	ｸﾛﾛﾎﾙﾑ、ﾄﾘｸﾛﾛﾒﾀﾝ	6
7	Carbon tetrachloride	CCL4	CCL4	153.8	76.7	56-23-5	四塩化炭素、ﾃﾄﾗｸﾛﾛﾒﾀﾝ、ﾊﾟｰｸﾛﾛﾒﾀﾝ	7
8	1,2-Dichloroethane	C2H4CL2	1,2-C2H4CL2	99.0	83.5	107-06-2	1,2-ｼﾞｸﾛﾛｴﾀﾝ	8
9	Benzene	C6H6	C6H6	78.1	80.1	71-43-2	ﾍﾞﾝｾﾞﾝ	9
10	Trichloroethylene	C2HCL3	C2HCL3	131.4	86.7	79-01-6	ﾄﾘｸﾛﾛｴﾁﾚﾝ	10
11	Toluene	C7H8	C6H5CH3	92.1	110.6	108-88-3	ﾄﾙｴﾝ	11
12	Tetrachloroethylene	C2CL4	C2CL4	165.8	121.2	127-18-4	ﾃﾄﾗｸﾛﾛｴﾁﾚﾝ	12
13	Ethylbenzene	C8H10	C6H5C2H5	106.2	136.25	100-41-4	ｴﾁﾙﾍﾞﾝｾﾞﾝ	13
14	m,p-Xylene	C8H10	m,p-C6H4(CH3)2	106.2	139/138	108-38-3/106-42-3	m,p-ｷｼﾚﾝ	14
15	o-Xylene	C8H10	o-C6H4(CH3)2	106.2	144.4	95-47-6	o-ｷｼﾚﾝ	15
16	Styrene	C8H8	C6H5CHCH2	104.1	145	100-42-5	ｽﾁﾚﾝ	16
ISD	Toluene-d8				-	2037-26-5		ISD
17	HCFC-22	CHCLF2	CHCLF2	86.5	-40.8	75-45-6	ﾌﾛﾝ22、ｸﾛﾛｼﾞﾌﾙｵﾛﾒﾀﾝ	17
18	iso-Butane	C4H10	iso-C4H10	58.1	-11.73	75-28-5	ｲｿﾌﾞﾀﾝ	18
19	CFC-12	CCL2F2	CCL2F2	120.9	-29.97	75-71-8	ﾌﾛﾝ12、ｼﾞｸﾛﾛｼﾞﾌﾙｵﾛﾒﾀﾝ	19
20	HCFC142b	C2H3CLF2	CH3CCLF2	100.5	-9.1	75-68-3	ﾌﾛﾝ142b、1-ｸﾛﾛｰ1,1ｰｼﾞﾌﾙｵﾛｴﾀﾝ	20
21	Chloromethane	CH3CL	CH3CL	50.5	-23.76	74-87-3	ｸﾛﾛﾒﾀﾝ、塩化ﾒﾁﾙ	21
22	n-Butane	C4H10	n-C4H10	58.1	-0.5	106-97-8	n-ﾌﾞﾀﾝ	22
23	cis-2-Butene	C4H8	cis-2-C4H8	56.1	4	590-18-1	cis-2-ﾌﾞﾃﾝ	23
24	Bromomethane	CH3Br	CH3Br	94.9	4	74-83-9	臭化メチル、ﾌﾞﾛﾓﾒﾀﾝ	24
25	Chloroethane	C2H5CL	C2H5CL	64.5	12.3	75-00-3	ｸﾛﾛｴﾀﾝ、エチルクロライド	25
26	HCFC-123	C2HCL2F3	CHCL2CF3	152.9	27.82	306-83-2	ﾌﾛﾝ123、2,2-ｼﾞｸﾛﾛ-1,1,1-ﾄﾘﾌﾙｵﾛｴﾀﾝ	26
27	CFC-114	C2CL2F4	CCLF2-CCLF2	170.9	4.1	76-14-2	ﾌﾛﾝ114、ｼﾞｸﾛﾛﾃﾄﾗﾌﾙｵﾛｴﾀﾝ	27
28	n-Pentane	C5H12	n-C5H12	72.1	36.1	109-66-0	n-ﾍﾟﾝﾀﾝ、nC5	28
29	HCFC-225ca	C3HCL2F5	CF3CF2CHCL2	202.9	45.5	422-56-0	ﾌﾛﾝ225ca、ｼﾞｸﾛﾛﾍﾟﾝﾀﾌﾙｵﾛﾌﾟﾛﾊﾟﾝ	29
30	HCFC-141b	C2H3CL2F	CH3CCL2F	116.9	32	1717-00-6	ﾌﾛﾝ141b、1,1-ｼﾞｸﾛﾛ-1-ﾌﾙｵﾛｴﾀﾝ	30
31	HCFC-225cb	C3HCL2F5	CCLF2CF2CHCLF	202.9	52	507-55-1	ﾌﾛﾝ225cb、ｼﾞｸﾛﾛﾍﾟﾝﾀﾌﾙｵﾛﾌﾟﾛﾊﾟﾝ	31
32	CFC-113	C2CL3F3	CCLF2-CCL2F	187.4	47.57	76-13-1	ﾌﾛﾝ113、ﾄﾘｸﾛﾛﾄﾘﾌﾙｵﾛｴﾀﾝ	32
33	1,1-Dichloroethylene	C2H2CL2	1,1-C2H2CL2	96.9	31.7	75-35-4	1,1-ｼﾞｸﾛﾛｴﾁﾚﾝ、塩化ﾋﾞﾆﾘﾃﾞﾝ	33
34	3-Chloro-1-propene	C3H5CL	3-CL-1-C3H5	76.5	45	107-05-1	塩化アリル、アリルクロライド、3-ｸﾛﾛ-1-ﾌﾟﾛﾍﾟﾝ	34
35	n-Hexane	C6H14	n-C6H14	86.2	69	110-54-3	n-ﾍｷｻﾝ、nC6、ﾉﾙﾏﾙｰﾍｷｻﾝ	35
36	cis-1,2-Dichloroethylene	C2H2CL2	cis-1,2-C2H2CL2	96.9	60	156-59-2	cis-1,2-ｼﾞｸﾛﾛｴﾁﾚﾝ	36
37	1,1,1-Trichloroethane	C2H3CL3	1,1,1-C2H3CL3	133.4	74.1	71-55-6	1,1,1-ﾄﾘｸﾛﾛｴﾀﾝ	37
38	1,2-Dichloropropane	C3H6CL2	1,2-C3H6CL2	113.0	96.2	78-87-5	1,2-ｼﾞｸﾛﾛﾌﾟﾛﾊﾟﾝ	38
39	cis-1,3-Dichloropropene	C3H4CL2	cis-1,3-C3H4CL2	111.0	-	10061-01-5	cis-1,3-ｼﾞｸﾛﾛﾌﾟﾛﾍﾟﾝ、Dｰ D	39
40	trans-1,3-Dichloropropene	C3H4CL2	trans-1,3-C3H4CL2	111.0	-	10061-02-6	trans-1,3-ｼﾞｸﾛﾛﾌﾟﾛﾍﾟﾝ、Dｰ D	40
41	1,1,2-Trichloroethane	C2H3CL3	1,1,2-C2H3CL3	133.4	114	79-00-5	1,1,2-ﾄﾘｸﾛﾛｴﾀﾝ	41
42	1,2-Dibromoethane	C2H4Br2	1,2-C2H4Br2	187.9	131-132	106-93-4	二臭化エチル、1,2-ｼﾞﾌﾞﾛﾓｴﾀﾝ、EDB	42
43	Chlorobenzene	C6H5CL	C6H5CL	112.6	131.72	108-90-7	ｸﾛﾛﾍﾞﾝｾﾞﾝ、ﾓﾉｸﾛﾛﾍﾞﾝｾﾞﾝ	43
44	1,1,2,2-Tetrachloroethane	C2H2CL4	1,1,2,2-C2H2CL4	167.8	146.5	79-34-5	1,1,2,2-ﾃﾄﾗｸﾛﾛｴﾀﾝ	44
45	n-Decane	C10H22	n-C10H22	142.3	174.2	124-18-5	n-ﾃﾞｶﾝ、nC10	45
46	p-Ethyltoluene	C9H12	4-(C2H5)C6H4CH3	120.2	160-162.2	622-96-8	4-ｴﾁﾙﾄﾙｴﾝ	46
47	1,3,5-Trimethylbenzene	C9H12	1,3,5-C6H3(CH3)3	120.2	164.7	108-67-8	1,3,5-ﾄﾘﾒﾁﾙﾍﾞﾝｾﾞﾝ、1,3,5-TMB	47
48	1,2,4-Trimethylbenzene	C9H12	1,2,4-C6H3(CH3)3	120.2	169	95-63-6	1,2,4-ﾄﾘﾒﾁﾙﾍﾞﾝｾﾞﾝ、1,2,4-TMB	48
49	m-Dichlorobenzene	C6H4CL2	m-C6H4CL2	147.0	173	541-73-1	m-ｼﾞｸﾛﾛﾍﾞﾝｾﾞﾝ	49
50	1,2,3-Trimethylbenzene	C9H12	1,2,3-C6H3(CH3)3	120.2	176.12	526-73-8	1,2,3-ﾄﾘﾒﾁﾙﾍﾞﾝｾﾞﾝ	50
51	n-Undecane	C11H24	n-C11H24	156.3	195.9	1120-21-4	n-ｳﾝﾃﾞｶﾝ、nC11	51
52	p-Dichlorobenzene	C6H4CL2	p-C6H4CL2	147.0	174.12	106-46-7	ﾊﾟﾗｼﾞｸﾛﾛﾍﾞﾝｾﾞﾝ	52
53	Benzylchloride	C7H7CL	C6H5CH2CL	126.6	179	100-44-7	ﾍﾞﾝｼﾞﾙｸﾛﾗｲﾄﾞ、ﾍﾞﾝｼﾞﾙ=ｸﾛﾘﾄﾞ、塩化ﾍﾞﾝｼﾞﾙ	53
54	o-Dichlorobenzene	C6H4CL2	o-C6H4CL2	147.0	180.5	95-50-1	o-ｼﾞｸﾛﾛﾍﾞﾝｾﾞﾝ	54
55	1,2,4-Trichlorobenzene	C6H3CL3	1,2,4-C6H3CL3	181.4	213	120-82-1	1,2,4-ﾄﾘｸﾛﾛﾍﾞﾝｾﾞﾝ	55
56	Hexachloro-1,3-butadiene	C4CL6	1,3-C4CL6	260.8	215	87-68-3	ﾍｷｻｸﾛﾛ-1,3-ﾌﾞﾀｼﾞｴﾝ	56
57	CFC-11	CCL3F	CCL3F	137.4	23.8	75-69-4	ﾌﾛﾝ11、ﾄﾘｸﾛﾛﾌﾙｵﾛﾒﾀﾝ	57
58	HCFC-134a	C2H2F4	CH2FCF3	102.0	-26	811-97-2	ﾌﾛﾝ134a、1,1,1,2-ﾃﾄﾗﾌﾙｵﾛｴﾀﾝ	58

(注1) CAS No. : Chemical Abstracts Service の No. (アメリカ化学会のChemical Abstractsで使用される化学物質番号)
(注2) 化管法 : 「特定化学物質の環境への排出量の把握等及び管理の改善の促進に関する法律」 (平成11年7月13日公布法律第86号)
(注3) HAPs標準ガスに含まれる物質で調査対象としなかったものは、ﾌﾛﾝ134aである。

(2)PAMS

No.	物質名 ( )はHAPsの番号	分子式	構造式、示性式	分子量	沸点bp (℃)	CAS No.	物質名(別名等)	No.
※ V1	Ethane	C2H6	CH3CH3	30.1	-89	74-84-0	エタン	V1
※ V2	Ethylene	C2H4	CH2CH2	28.0	-104	74-85-1	エチレン	V2
※ V3	Propane	C3H8	CH3CH2CH3	44.0	-42.1	74-98-6	プロパン	V3
※ V4	Acethylene	C2H2	CHCH	26.0	-85	74-86-2	アセチレン	V4
1	Propylene	C3H6	C3H6	42.1	-48	115-07-1	プロピレン	1
2	iso-Butane (18)	C4H10	i-C4H10	58.1	-11.73	75-28-5	イソブタン	2
3	1-Butene	C4H8	1-C4H8	56.1	-6.47	106-98-9	1-ブテン	3
4	n-Butane (22)	C4H10	n-C4H10	58.1	-0.5	106-97-8	n-ブタン、nC4	4
5	trans-2-Butene	C4H8	trans-2-C4H8	56.1	1	624-64-6	trans-2-ブテン	5
6	cis-2-Butene (23)	C4H8	cis-2-C4H8	56.1	4	590-18-1	cis-2-ブテン	6
7	iso-Pentane	C5H12	i-C5H12	72.1	27.88	78-78-4	イソペンタン	7
8	1-Pentene	C5H10	1-C5H10	70.1	30.1	109-67-1	1-ペンテン	8
9	n-Pentane (28)	C5H12	n-C5H12	72.1	36.1	109-66-0	n-ペンタン、nC5	9
10	trans-2-Pentene	C5H10	trans-2-C5H10	70.1	35.85	646-04-8	trans-2-ペンテン	10
11	cis-2-Pentene	C5H10	cis-2-C5H10	70.1	36.88	627-20-3	cis-2-ペンテン	11
12	2-Methl-1,3-butadiene	C5H8	2-(CH3)-1,3-C4H5	68.1	34.067	78-79-5	イソプレン、2-ﾒﾁﾙ-1,3-ﾌﾞﾀｼﾞｴﾝ	12
13	2,2-Dimethylbutane	C6H14	2,2-(CH3)2C4H8	86.2	49.7	75-83-2	2,2-ジメチルブタン	13
14	2-Methylpentane	C6H14	2-(CH3)C5H11	86.2	60.26	107-83-5	2-メチルペンタン	14
15	2,3-Dimethylbutane	C6H14	2,3-(CH3)2C4H8	86.2	58	79-29-8	2,3-ジメチルブタン	15
16	Cyclopentane	C5H10	(CH2)5	70.1	49.3	287-92-3	シクロペンタン	16
17	3-Methylpentane	C6H14	3-(CH3)C5H11	86.2	63.27	96-14-0	3-メチルペンタン	17
18	2-Methyl-1-pentene	C6H12	2-(CH3)-1-C5H9	84.2	-	763-29-1	2-メチル-1-ペンテン	18
19	n-Hexane (35)	C6H14	n-C6H14	86.2	69	110-54-3	n-ヘキサン、nC6、n-ﾍｷｻﾝ	19
20	2,4-Dimethylpentane	C7H16	2,4-(CH3)2C5H10	100.2	-	108-08-7	2,4-ジメチルペンタン	20
21	Methylcyclopentane	C6H12	(CH3)C5H9	84.2	71.9	96-37-7	メチルシクロペンタン	21
22	2-Methylhexane	C7H16	2-(CH3)C6H13	100.2	90	591-76-4	2-メチルヘキサン	22
23	2,3-Dimethylpentane	C7H16	2,3-(CH3)2C5H10	100.2	89.78	565-59-3	2,3-ジメチルペンタン	23
24	3-Methylhexane	C7H16	3-(CH3)C6H13	100.2	-	589-34-4	3-メチルヘキサン	24
25	Cyclohexane	C6H12	(CH2)6	84.2	80.7	110-82-7	シクロヘキサン	25
26	2,2,4-Trimethylpentane	C8H18	2,2,4-(CH3)3C5H9	114.2	99.3	540-84-1	2,2,4-トリメチルペンタン	26
27	n-Heptane	C7H16	n-C7H16	100.2	98.4	142-82-5	n-ヘプタン、nC7	27
28	Benzene (9)	C6H6	C6H6	78.1	80.1	71-43-2	ベンゼン	28
29	Methylcyclohexane	C7H14	(CH3)C6H11	98.2	101	108-87-2	メチルシクロヘキサン	29
30	2,3,4-Trimethylpentane	C8H18	2,3,4-(CH3)3C5H9	114.2	113.4	565-75-3	2,3,4-トリメチルペンタン	30
31	2-Methylheptane	C8H18	2-(CH3)C7H15	114.2	116	592-27-8	2-メチルヘプタン	31
32	3-Methylheptane	C8H18	3-(CH3)C7H15	114.2	63.27	96-14-0	3-メチルヘプタン	32
33	n-Octane	C8H18	n-C8H18	114.2	125.6	111-65-9	n-オクタン、nC8	33
ISD	Toluene-d8				-	2037-26-5		ISD
34	Toluene (11)	C7H8	C7H8	92.1	110.6	108-88-3	トルエン	34
35	n-Nonane	C9H20	n-C9H20	128.3	150.82	111-84-2	n-ノナン、nC9	35
36	Ethylbenzene (13)	C8H10	C6H5(C2H5)	106.2	136.25	100-41-4	エチルベンゼン	36
37	m,p-Xylene (14)	C8H10	m+p-C8H10	106.2	139/138	108-38-3/106-42-3	m,p-キシレン	37
38	o-Xylene (15)	C8H10	o-C8H10	106.2	144.4	95-47-6	o-キシレン	38
39	Styrene (16)	C8H8	C6H5(C2H3)	104.1	145	100-42-5	スチレン	39
40	Isopropylbenzene	C9H12	i-(C3H7)C6H5	120.2	152	98-82-8	ｲｿﾌﾟﾛﾋﾟﾙﾍﾞﾝｾﾞﾝ、ｸﾒﾝ、2-ﾌｪﾆﾙﾌﾟﾛﾊﾟﾝ	40
41	n-Decane (45)	C10H22	n-C10H22	142.3	174.2	124-18-5	n-デカン、nC10	41
42	n-Propylbenzene	C9H12	n-(C3H7)C6H5	120.2	159.2	103-65-1	n-プロピルベンゼン	42
43	m-Ethyltoluene	C9H12	3-C7H7(C2H5)	120.2	158-159	620-14-4	m-エチルトルエン	43
44	p-Ethyltoluene (46)	C9H12	4-C7H7(C2H5)	120.2	161	622-96-8	p-エチルトルエン	44
45	1,3,5-Trimethylbenzene (47)	C9H12	1,3,5-C6H3(CH3)3	120.2	164.7	108-67-8	1,3,5-トリメチルベンゼン、1,3,5-TMB	45
46	o-Ethyltoluene	C9H12	2-C7H7(C2H5)	120.2	165.2	611-14-3	o-エチルトルエン	46
47	1,2,4-Trimethylbenzene (48)	C9H12	1,2,4-C6H3(CH3)3	120.2	169	95-63-6	1,2,4-トリメチルベンゼン、1,2,4-TMB	47
48	1,2,3-Trimethylbenzene (50)	C9H12	1,2,3-C6H3(CH3)3	120.2	176.12	526-73-8	1,2,3-トリメチルベンゼン	48
49	n-Undecane (51)	C11H24	n-C11H24	156.3	195.9	1120-21-4	n-ウンデカン、nC11	49
50	m-Diethylbenzene	C10H14	m-C6H4(C2H5)2	134.2	181.8	141-93-5	m-ジエチルベンゼン	50
51	p-Diethylbenzene	C10H14	p-C6H4(C2H5)2	134.2	183.7	105-05-5	p-ジエチルベンゼン	51
Ref	α-Pinene (B1)	C10H16	α-C10H16	136.2	155-156	80-56-8	アルファピネン	Ref
Ref	β-Pinene (B3)	C10H16	β-C10H16	136.2	164-166	127-91-3	ベータピネン	Ref

(注1) CAS No. : Chemical Abstracts Service の No. (アメリカ化学会のChemical Abstractsで使用される化学物質番号)
(注2) 化管法 : 「特定化学物質の環境への排出量の把握等及び管理の改善の促進に関する法律」 (平成11年7月13日公布法律第86号)
※ 過年度の報告で「低沸点VOC」としていたものをPAMSに統合した。番号については、従来のPAMSの番号の継続性を保つため、V1などとしている。

（3）極性物質及びBVOC

No.	物質名 ( )はHAPsの番号	分子式	構造式、示性式	分子量	沸点bp (℃)	CAS No.	物質名（別名等）	No.
1	IPA	C3H8O	(CH3)2CHOH	60.1	82.5	67-63-0	イソプロピルアルコール	1
2	Acetone	C3H6O	CH3COCH3	58.1	56.5	67-64-1	アセトン	2
3	MTBE	C5H12O	(CH3)3COCH3	88.1	55	1634-04-4	メチルターシャリーブチルエーテル	3
4	Methylacetate	C3H6O2	CH3COOCH3	74.1	56.9	79-20-9	酢酸メチル	4
5	n-Propylalcohol	C3H8O	CH3CH2CH2OH	60.1	97.2	71-23-8	n-プロピルアルコール	5
6	MEK	C4H8O	CH3COC2H5	72.1	79.6	78-93-3	MEK、メチルエチルケトン	6
7	Ethylacetate	C4H8O2	CH3COOC2H5	88.1	77	141-78-6	酢酸エチル	7
8	Isobutylalcohol	C4H10O	(CH3)2CHCH2OH	74.1	108	78-83-1	イソブチルアルコール	8
9	n-Buthylalcohol	C4H10O	n-C4H9OH	74.1	117	71-36-3	n-ブチルアルコール、ブタノール	9
10	MiBK	C6H12O	(CH3)2CHCH2COCH3	100.2	116.2	108-10-1	メチルイソブチルケトン	10
11	Butylacetate	C6H12O2	CH3COOC4H9	116.2	126	123-86-4	酢酸ブチル	11
1	α-Pinene	C10H16	α-C10H16	136.2	155-156	80-56-8	アルファピネン	1
2	Camphene	C10H16	C10H16	136.2	159	79-92-5	カンフェン	2
3	β-Pinene	C10H16	β-C10H16	136.2	164-166	127-91-3	ベータピネン	3
4	Limonene	C10H16	C10H16	136.2	176	d 5989-27-5 l 5989-54-8 dl 138-86-3	リモネン、1-メチル-4-(1-メチルエテニル)シクロヘキセン	4

（注１）CAS No.：Chemical Abstracts Service の No.（アメリカ化学会のChemical Abstractsで使用される化学物質番号）
（注２）化管法：「特定化学物質の環境への排出量の把握等及び管理の改善の促進に関する法律」（平成11年7月13日公布法律第86号）

(2) 定量下限値及び検出下限値

マニュアルに従い、低濃度（2020(令和２)年度は0.02ppb相当）の希釈標準ガスを５回分析し、その標準偏差（σ）から、定量下限値（10σ）及び検出下限値（3σ）を求めた。大気の採取はキャニスタで行い分析に際して窒素ガスによる加圧・希釈を行うことから、定量下限値・検出下限値は希釈率（200 kPa（加圧後圧力）/約70 kPa（大気採取後圧力）≒ 3.0）で補正して求めた。結果を表5に示した。

なお、2019(令和元)年度から、下限値測定用の標準ガス濃度を(0.05ppbから0.02ppb相当に)変更している。

検出下限値未満の測定値については、従前より、第Ⅰ編等と同様に不等号 ”＜” により示し、年平均値の算出には検出下限値の1/2を充てている。

(3) トラベルブランク

マニュアルに従い、測定毎即ち毎月、有害大気汚染物質モニタリングで使用した通常４個のトラベルブランク用キャニスタを分析に供し、その平均値を使用した。

４　測定データの取扱い

(1) クロマトグラムのチェック

マニュアルに従い、全成分についてクロマトグラムのチェックを行った。

(2) 物質毎の分析上の留意点

ア　「３　分析について」の124ページの脚注に示したように、異性体で分離しにくい成分（m-キシレンとp-キシレン）については一つの物質として扱った。

イ　アセトン等の環境中の濃度が高い一部の物質については、ブランク値が高めで定量下限値・検出下限値も大きい傾向がある。大気濃度の算出の際は、ブランク値を差し引くため、大気濃度の数値には直接影響を与えることはないが、分析においては留意する必要がある。

ウ　低沸点（低分子量）の物質については、GC-MSでの測定が困難なため、GC-FIDにより測定した。このうち、Propylene、n-Butane、1-Butene、trans-2-Butene、cis-2-Butene及び1,3-Butadieneについては、いずれの方法でも測定が可能であったため、GC-FIDとGC-MSとのデータ比較を行った。結果は図1のとおりである。n-Butane、cis-2-Butene及び1,3-Butadieneについては、よく一致しているが、Propylene、1-Butene及びtrans-2-Buteneについては、あまり一致していない。

このため、従前よりGC-FIDによる測定値を採用していた4物質に加え、n-Butane等6物質についても、2012(平成24)年度以降引き続いてGC-FIDの測定値を採用することとした。

(3) 単位及び有効数字

2009(平成21)年度分までは、本第Ⅳ編については第Ⅰ編からⅢ編までと異なり、測定結果を標準ガスの表記（体積比）に準じ、ppbで表記（一部にng/m^{3}を併記）していたが、2010(平成22)年度版以降は第Ⅲ編までと同様のμg/m^3（1μg/m^3＝1000ng/m^3）表記に統一している。

なお、旧年度版との比較等を考慮し、一部にppb表記を併記している。

有効数字について、本来は２桁表記であるが、本編では丸めずに記載した。

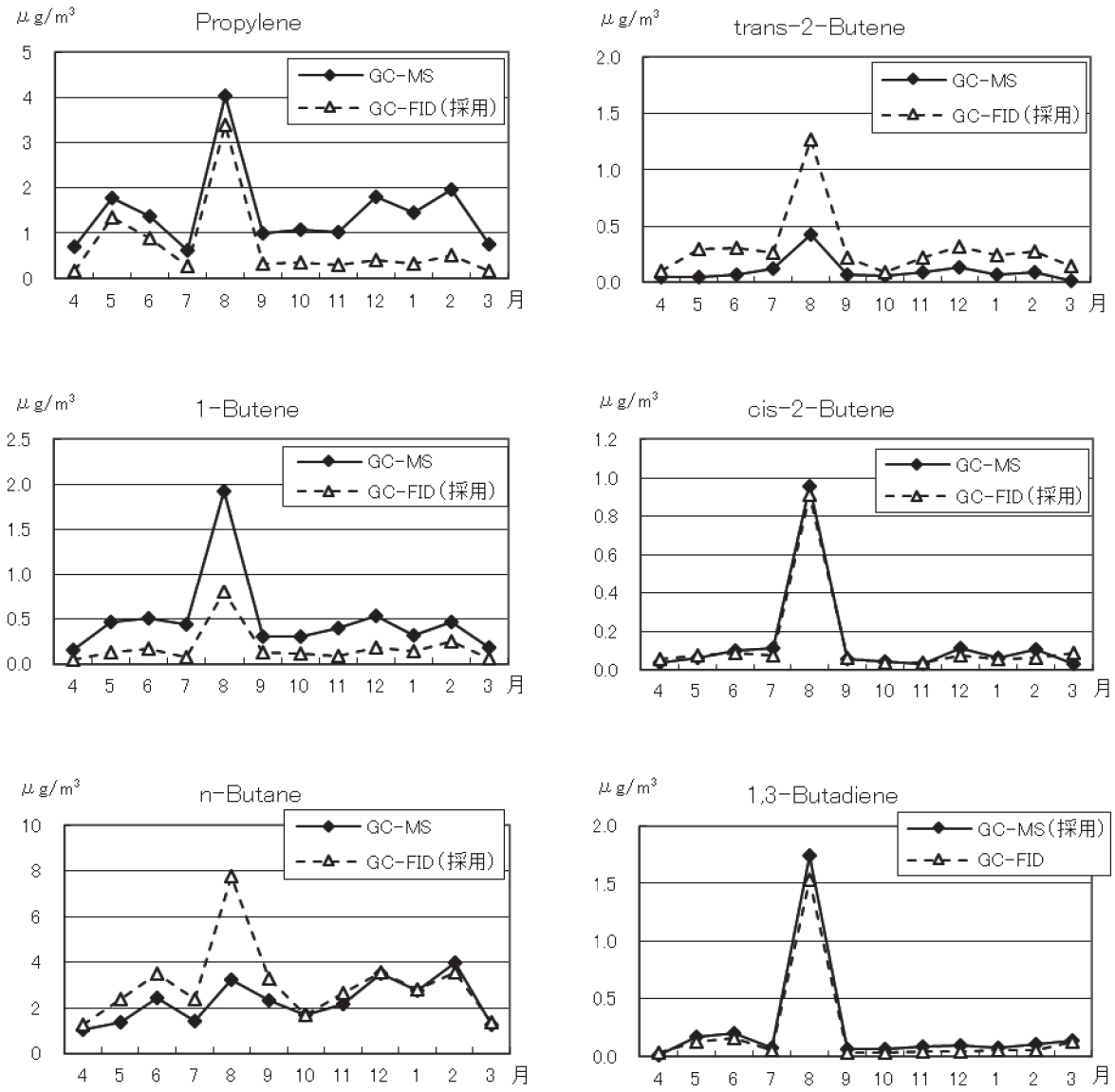

・GC-MS：表2-1に示した装置（第Ⅰ編で使用したものと同一の装置）
・GC-FID：表2-2に示した装置（水素炎イオン化検出器付きガスクロマトグラフ）
・（採用）：本編のデータとして採用

図1　低沸点VOC等の装置による結果の比較（中央区晴海局）

(4) 分析対象物質の重複分析における測定結果の取扱い

本調査では、大気中の水分を除去するための除湿工程を経たのち、GC-MSにより分析を行った（表2-1）。測定結果の算出に当たっては、HAPs多成分標準ガスを用いて作成した検量線とPAMS多成分標準ガスを用いた検量線とを用いて、大気中の濃度を算出した。このため、標準ガスに重複して含まれる成分について、複数の濃度が算出されるが、その扱いについては次のとおりとした。

ア　HAPs多成分とPAMS多成分との重複成分

n-Pentaneを例に取ると、１回の分析で得られた結果（クロマトグラム）について、HAPs多成分メソッドで求めたn-Pentaneの検量線とPAMS多成分メソッドで求めたn-Pentaneの検量線の２種類で定量した。そのため、その差は両者の検量線の傾きだけであり、いずれも適切に分析されているため両者の濃度を示した。２種類の標準ガスによる分析精度管理の検討など

に役立てることができることから記載しているが、本編における大気環境濃度としては、HAPs多成分メソッドの分析結果の数値を用いた。

なお、表4以降の結果等では、PAMS分析値には「物質名（HAPs多成分の番号）」とし、重複する物質を区別できるようにしている。

イ　モニタリング17物質

本分析結果のモニタリング17物質と重複する物質は、マニュアルに従い正しく測定されたものではあるが、環境基準等を判断する際には、第Ⅰ編及び第Ⅱ編の数値を用いた。

(5) 物質別測定結果の表記の順番

前年度と同様の順に表記することを原則とした。ただし、第Ⅰ編等と重複するモニタリング17物質については、HAPsの先頭にまとめて示してある。また、2011(平成23)年度報告から低沸点VOCをPAMSの先頭に統合したが、それ以降のPAMSの番号については従前と同じにしている。

(6) キャニスター内での物質濃度の変化

分析は採取当日から開始しているが、検体数が多いため、大気採取検体及びトラベルブランク検体の全ての分析には、通常３日、場合によっては一週間程度を要した。今回対象とした物質のほとんどは、キャニスター内での保存性に問題はないと報告されているが、物質によってはキャニスター内での壁面への吸着等により濃度が変化している可能性があることに留意する必要がある。

5　調査結果

111物質の大気中の濃度について、地点別年平均濃度を表6及び表7に、物質別月別調査結果を表8-1から表8-3までに示した。また、都内一般局の物質別年平均濃度をその濃度順に図2及び図3に、物質別月別濃度（地域別平均のみ）を図4-1から図4-3までにグラフで示した。

図2のppb（体積濃度）で見ると上位19物質、図3のμg/m^3（質量濃度）で見ると上位21物質で測定した総量の80%以上を占めており、その多くはモニタリング17物質以外の物質であったことから、大気中のVOCの把握には多成分の測定が重要であることがわかる。

図2で使用した本調査における都一般環境平均の濃度を元に、各物質の炭素数に換算した濃度（ppbC）[注1] を算出すると、測定した全物質で95ppbC、同上位19物質で75ppbCであった。同年度の都内一般環境中の非メタン炭化水素（NMHC）濃度[注2] 0.11ppmC（110ppbC）に占める当測定物質濃度の割合は、全物質で86%（2019(令和元)年度：115%、2018(平成30)年度：88%、2017(平成29)年度：88%、2016(平成28)年度：84%）、上位物質で68%（2019(令和元)年度：80%、2018(平成30)年度：76%、2017(平成29)年度：63%、2016(平成28)年度：61%）であった。

本調査は毎月1回・24時間採取と頻度・期間が限られ、調査時の気象・曜日の影響を受けること、また、地点及び分析法の違いがあることから単純な比較はできないものの、多成分分析を行うことによって、ppbCベースで大半の成分が把握できたものと考えられる。

なお、塩化メチルを含むモニタリング17物質のみでは、18ppbCとなり、NMHCに占める割合は、16%（2019(令和元)年度：24%、2018(平成30)年度：21%、2017(平成29)年度：18%、2016(平成28)年度：18%）であった。

濃度の高い物質を図2のppb（体積濃度）で見ると、Propane（1位）、Ethane（2位）、Ethylene（8位）といった低沸点の炭化水素やToluene（6位）が上位にあり、昨年度と同様の傾向であ

った。極性物質は、測定精度上の課題はあるものの、Acetone、Ethylacetate、MEK（Methyl Ethyl Ketone）などが、昨年度と同様高濃度であった。

植物が主な発生源と考えられるBVOCは、バックグラウンド（人為的汚染の少ない地域）として調査している檜原で、比較的高い濃度であった。檜原の採取地点は山間部であり、近傍の発生源（針葉樹等の植物）からの影響を受けているものと推察された。また、公園内にある測定地点（国設東京新宿局（新宿御苑内）、練馬区石神井局（石神井公園内））でも、他の地点と比較してやや高い濃度であった。国設東京新宿局では、2019(令和元)年秋季の台風襲来後、局舎の近傍に伐採樹木が置かれ、BVOCが高い状態が続いた。

光化学オキシダントへの寄与を考えると、大気中の濃度が高いことに加え、オゾン生成能（MIR：Maximum Incremental Reactivity）を考慮する必要がある。そのため、MIRと大気中の各VOC成分濃度の積（OFP：Ozone Formation Potential（$\mu g\text{-}O_3/m^3$））を算出したグラフを図５に示す。図３の質量濃度のグラフと比較すると、大気濃度においては、Acetone、Propane、Ethylacetateの順で濃度が高かったが、OFPに換算すると、Toluene、Ethylene、m,p-Xyleneの順となった。

なお、MIRの大きい成分として他にはアルデヒド類（アセトアルデヒド、ホルムアルデヒド）があり、第Ｉ編の表5-1（P18参照）の値を用いてOFP換算すると、アセトアルデヒドはTolueneよりも高濃度となった。第Ｉ編の図5-6（P24参照）の経年変化ではアルデヒド類濃度については、過去から大きな減少は見られない。光化学オキシダント対策においては、OFPでの評価も重要となり、その上位の物質に焦点を絞った調査についても検討が必要である。また、上位のVOC成分にはEthyleneやPropyleneのような低沸点成分が含まれているため、これらを高い精度で測定することは重要と考えられる。近年は、労働安全衛生や地下水汚染未然防止等の観点から有機塩素化合物の使用量が減少しており、それに伴って大気中の有機塩素化合物濃度も減少している。本調査においても、多成分調査が本格化した2008（平成20）年頃と比較して、大気中濃度が検出下限値未満となる有機塩素化合物の物質数が増加（2008(平成20)年度：9物質、2020(令和２)年度：14物質）している。今後は、検出下限値未満となることが常態化している物質（モニタリング17物質を除く。）の測定頻度を減らし、光化学オキシダント生成に寄与しやすく検出下限値以上となる物質を重点的に調査対象とすることについても検討が必要と考えられる。

注1）測定局における自動測定で、非メタン炭化水素（NMHC）濃度は、炭素数に換算した濃度（ppmC）で出されるため、これと比較するため換算した。
注2）一般環境大気測定局25地点における1時間値の年平均値

表5 定量下限値及び検出下限値

HAPs

	物質名	定量下限値 (μg/m³)	検出下限値 (μg/m³)	定量下限値 (ppb)	検出下限値 (ppb)
1	Vinylchloride	0.06	0.02	0.023	0.007
2	1,3-Butadiene	0.08	0.03	0.04	0.02
3	Dichloromethane	0.11	0.04	0.04	0.01
4	Acrylonitrile	0.18	0.06	0.08	0.03
5	1,1-Dichloroethane	0.08	0.03	0.018	0.006
6	Chloroform	0.11	0.04	0.022	0.007
7	Carbon tetrachloride	0.15	0.05	0.023	0.007
8	1,2-Dichloroethane	0.08	0.03	0.02	0.006
9	Benzene	0.06	0.02	0.017	0.005
10	Trichloroethylene	0.16	0.05	0.029	0.009
11	Toluene	0.06	0.02	0.014	0.005
12	Tetrachloroethylene	0.14	0.05	0.02	0.006
13	Ethylbenzene	0.04	0.02	0.009	0.003
14	m,p-Xylene	0.04	0.02	0.009	0.003
15	o-Xylene	0.04	0.02	0.01	0.003
16	Styrene	0.06	0.02	0.014	0.005
17	HCFC-22	0.16	0.05	0.05	0.02
18	iso-Butane ※	0.030	0.010	0.012	0.004
19	CFC-12	0.09	0.03	0.017	0.005
20	HCFC142b	0.1	0.03	0.023	0.007
21	Chloromethane	0.06	0.02	0.029	0.009
22	n-Butane ※	0.060	0.020	0.024	0.007
23	cis-2-Butene ※	0.050	0.020	0.020	0.006
24	Bromomethane	0.14	0.05	0.04	0.02
25	Chloroethane	0.14	0.04	0.05	0.02
26	HCFC-123	0.11	0.04	0.017	0.006
27	CFC-114	0.1	0.03	0.014	0.004
28	n-Pentane	0.06	0.02	0.02	0.006
29	HCFC-225ca	0.11	0.04	0.013	0.004
30	HCFC-141b	0.1	0.03	0.019	0.006
31	HCFC-225cb	0.13	0.04	0.016	0.005
32	CFC-113	0.15	0.05	0.019	0.006
33	1,1-Dichloroethylene	0.09	0.03	0.022	0.007
34	3-Chloro-1-propene	0.23	0.07	0.07	0.03
35	n-Hexane	0.07	0.03	0.019	0.006
36	cis-1,2-Dichloroethylene	0.13	0.04	0.03	0.009
37	1,1,1-Trichloroethane	0.11	0.04	0.019	0.006
38	1,2-Dichloropropane	0.12	0.04	0.025	0.008
39	cis-1,3-Dichloropropene	0.12	0.04	0.025	0.008
40	trans-1,3-Dichloropropene	0.19	0.06	0.04	0.02
41	1,1,2-Trichloroethane	0.17	0.05	0.03	0.009
42	1,2-Dibromoethane	0.09	0.03	0.011	0.004
43	Chlorobenzene	0.06	0.02	0.013	0.004
44	1,1,2,2-Tetrachloroethane	0.09	0.03	0.013	0.004
45	n-Decane	0.08	0.03	0.013	0.004
46	p-Ethyltoluene *	0.05	0.02	0.01	0.003
47	1,3,5-Trimethylbenzene	0.06	0.02	0.011	0.004
48	1,2,4-Trimethylbenzene	0.05	0.02	0.01	0.003
49	m-Dichlorobenzene	0.07	0.02	0.011	0.004
50	1,2,3-Trimethylbenzene	0.06	0.02	0.011	0.004
51	n-Undecane	0.12	0.04	0.018	0.006
52	p-Dichlorobenzene	0.08	0.03	0.013	0.004
53	Benzylchloride	0.4	0.1	0.07	0.02
54	o-Dichlorobenzene	0.08	0.03	0.013	0.004
55	1,2,4-Trichlorobenzene	0.14	0.05	0.019	0.006
56	Hexachloro-1,3-butadiene	0.14	0.05	0.013	0.004
57	CFC-11	0.07	0.03	0.012	0.004
58	HCFC-134a	0.19	0.06	0.05	0.02

PAMS

	物質名 ( )はHAPs等の番号		定量下限値 (μg/m³)	検出下限値 (μg/m³)	定量下限値 (ppb)	検出下限値 (ppb)
V1	Ethane		0.017	0.006	0.013	0.004
V2	Ethylene		0.016	0.005	0.013	0.004
V3	Propane		0.015	0.004	0.008	0.002
V4	Acethylene ※		0.008	0.003	0.007	0.002
1	Propylene		0.023	0.008	0.013	0.004
2	iso-Butane	(18)	0.03	0.01	0.012	0.004
3	1-Butene		0.04	0.01	0.013	0.004
4	n-Butane	(22)	0.06	0.02	0.024	0.007
5	trans-2-Butene		0.024	0.008	0.010	0.003
6	cis-2-Butene	(23)	0.05	0.02	0.020	0.006
7	iso-Pentane		0.11	0.04	0.04	0.02
8	1-Pentene		0.06	0.02	0.019	0.006
9	n-Pentane	(28)	0.06	0.02	0.019	0.006
10	trans-2-Pentene		0.05	0.02	0.015	0.005
11	cis-2-Pentene		0.06	0.02	0.018	0.006
12	2-Methl-1,3-butadiene		0.08	0.03	0.028	0.009
13	2,2-Dimethylbutane		0.07	0.02	0.018	0.006
14	2-Methylpentane		0.06	0.02	0.016	0.005
15	2,3-Dimethylbutane		0.06	0.02	0.015	0.005
16	Cyclopentane		0.09	0.03	0.03	0.009
17	3-Methylpentane		0.07	0.03	0.02	0.006
18	2-Methyl-1-pentene		0.1	0.03	0.027	0.008
19	n-Hexane	(35)	0.05	0.02	0.014	0.005
20	2,4-Dimethylpentane		0.08	0.03	0.018	0.006
21	Methylcyclopentane		0.06	0.02	0.017	0.005
22	2-Methylhexane		0.05	0.02	0.011	0.004
23	2,3-Dimethylpentane		0.13	0.04	0.04	0.01
24	3-Methylhexane		0.09	0.03	0.021	0.007
25	Cyclohexane		0.08	0.03	0.022	0.007
26	2,2,4-Trimethylpentane		0.04	0.01	0.007	0.002
27	n-Heptane		0.11	0.04	0.025	0.008
28	Benzene	(9)	0.06	0.02	0.019	0.006
29	Methylcyclohexane		0.09	0.03	0.02	0.006
30	2,3,4-Trimethylpentane		0.08	0.03	0.016	0.005
31	2-Methylheptane		0.06	0.02	0.013	0.004
32	3-Methylheptane		0.12	0.04	0.025	0.008
33	n-Octane		0.1	0.03	0.02	0.006
34	Toluene	(11)	0.08	0.03	0.02	0.006
35	n-Nonane		0.06	0.02	0.011	0.004
36	Ethylbenzene	(13)	0.05	0.02	0.011	0.004
37	m,p-Xylene	(14)	0.04	0.01	0.008	0.003
38	o-Xylene	(15)	0.05	0.02	0.01	0.003
39	Styrene	(16)	0.06	0.02	0.014	0.004
Ref	(α-pinene)	(B1)	0.04	0.01	0.006	0.002
40	Isopropylbenzene		0.06	0.02	0.011	0.004
41	n-Decane	(45)	0.04	0.01	0.006	0.002
42	n-Propylbenzene		0.04	0.02	0.008	0.003
43	m-Ethyltoluene	*	0.04	0.02	0.008	0.003
44	p-Ethyltoluene	(46) *	0.05	0.02	0.009	0.003
Ref	(β-pinene)	(B3)	0.04	0.02	0.007	0.002
45	1,3,5-Trimethylbenzene	(47)	0.05	0.02	0.009	0.003
46	o-Ethyltoluene		0.06	0.02	0.011	0.004
47	1,2,4-Trimethylbenzene	(48)	0.08	0.03	0.015	0.005
48	1,2,3-Trimethylbenzene	(50)	0.06	0.02	0.012	0.004
49	n-Undecane	(51)	0.07	0.02	0.01	0.003
50	m-Diethylbenzene		0.06	0.02	0.01	0.003
51	p-Diethylbenzene		0.08	0.03	0.014	0.004

極性物質及びBVOC

	物質名	定量下限値 (μg/m³)	検出下限値 (μg/m³)	定量下限値 (ppb)	検出下限値 (ppb)
1	IPA	0.1	0.03	0.04	0.02
2	Acetone	0.4	0.1	0.13	0.04
3	MTBE	0.06	0.02	0.015	0.005
4	Methylacetate	0.12	0.04	0.04	0.02
5	n-Propylalcohol	1	0.2	0.18	0.06
6	MEK	0.21	0.07	0.07	0.03
7	Ethylacetate	0.18	0.06	0.05	0.02
8	Isobutylalcohol	0.13	0.04	0.05	0.02
9	n-Buthylalcohol	0.25	0.08	0.09	0.03
10	MiBK	0.09	0.03	0.021	0.007
11	Butylacetate	0.15	0.05	0.03	0.009
B1	α-pinene	0.07	0.02	0.011	0.004
B2	Camphene	0.09	0.03	0.015	0.005
B3	β-pinene	0.1	0.03	0.017	0.005
B4	Limonene	0.06	0.02	0.011	0.004

注） ・内部標準物質として、重トルエンを用いた。
・Refは、定量性が劣る物質であることを示す。
・2010(平成22)年度まで「低沸点VOC」として別表にしていた4物質について、2011(平成23)年度版よりPAMSに統合した。

( )付きで示した重複は、19物質ある。
測定対象物質数は、重複を除き110である。
①HAPs+PAMS(低沸点VOCを含む。)-重複 = 58+57-19 = 96
②極性物質+BVOC = 11+4 = 15
①＋②＝96+15＝111

＊ HAPsのNo.46、PAMSのNo.43、44 について
HAPsではp-Ethyltoluene(4-Ethyltoluene)のみを測定し、
PAMSではm-Ethyltoluene(3-Ethyltoluene)と
p-Ethyltoluenを各々測定した。

※ GC-FIDによる測定。
このうち、HAPsとPAMSで共通する物質は、
以降の結果において同一のデータである。

表6 地点別年平均濃度(ppb)　　注)極性物質及び一部の低沸点の物質については、測定精度が十分ではない。　　HAPs＋極性物質

2020年度　　(単位:ppb)

	NAME	区部一般環境									多摩一般			都一般平均	沿道						檜原(バックグラウンド)
		中央区晴海	国設東京新宿	大田区東糀谷	世田谷区世田谷	板橋区氷川町	練馬区石神井町	足立区西新井	江戸川区春江町	区部一般平均	小金井市本町	東大和市奈良橋	多摩部一般平均		京葉道路亀戸	環八通り八幡山	2地点沿道平均	甲州街道大原	中山道大和町	4地点沿道平均	
1	Vinylchloride	0.021	< 0.008	0.013	0.008	0.010	< 0.008	0.012	0.078	0.020	0.010	< 0.008	0.009	0.018	0.069	< 0.008	0.037	0.009	< 0.008	0.023	< 0.008
2	1,3-Butadiene	0.104	0.035	0.119	0.032	0.037	0.030	0.059	0.053	0.059	0.032	0.032	0.032	0.053	0.077	0.052	0.065	0.055	0.070	0.064	< 0.02
3	Dichloromethane	0.248	0.323	0.356	0.282	0.353	0.363	0.381	0.282	0.324	0.350	0.318	0.334	0.326	0.301	0.309	0.305	0.383	0.355	0.337	0.202
4	Acrylonitrile	0.082	< 0.03	0.075	< 0.03	< 0.03	< 0.03	0.044	0.040	0.044	< 0.03	< 0.03	< 0.03	0.040	0.065	0.043	0.054	0.042	0.037	0.047	< 0.03
5	1,1-Dichloroethane	< 0.006	< 0.006	< 0.006	< 0.006	< 0.006	< 0.006	< 0.006	< 0.006	< 0.006	< 0.006	< 0.006	< 0.006	< 0.006	< 0.006	< 0.006	< 0.006	< 0.006	< 0.006	< 0.006	< 0.006
6	Chloroform	0.037	0.039	0.070	0.037	0.041	0.042	0.041	0.034	0.043	0.041	0.034	0.037	0.042	0.037	0.033	0.035	0.038	0.041	0.037	0.031
7	Carbon tetrachloride	0.090	0.089	0.088	0.089	0.089	0.090	0.090	0.090	0.089	0.088	0.089	0.089	0.089	0.092	0.090	0.091	0.090	0.088	0.090	0.088
8	1,2-Dichloroethane	0.030	0.029	0.032	0.029	0.029	0.028	0.028	0.030	0.029	0.029	0.029	0.029	0.029	0.030	0.028	0.029	0.029	0.029	0.029	0.026
9	Benzene	0.296	0.202	0.428	0.207	0.216	0.202	0.258	0.260	0.259	0.210	0.222	0.216	0.250	0.302	0.239	0.271	0.267	0.303	0.278	0.154
10	Trichloroethylene	0.082	0.081	0.506	0.083	0.115	0.103	0.191	0.126	0.161	0.073	0.089	0.081	0.145	0.217	0.078	0.147	0.079	0.129	0.126	0.034
11	Toluene	0.993	1.108	1.385	1.115	1.779	1.268	1.861	1.327	1.355	1.413	1.482	1.448	1.373	1.549	1.272	1.411	1.463	2.166	1.613	0.435
12	Tetrachloroethylene	0.012	0.018	0.015	0.015	0.027	0.026	0.061	0.014	0.023	0.017	0.011	0.014	0.021	0.020	0.017	0.019	0.016	0.021	0.019	0.007
13	Ethylbenzene	0.244	0.238	0.345	0.224	0.270	0.223	0.302	0.255	0.263	0.285	0.468	0.377	0.285	0.301	0.233	0.267	0.313	0.354	0.300	0.105
14	m,p-Xylene	0.202	0.193	0.281	0.194	0.222	0.192	0.259	0.219	0.220	0.237	0.343	0.290	0.234	0.272	0.232	0.252	0.385	0.355	0.311	0.068
15	o-Xylene	0.079	0.071	0.101	0.071	0.080	0.070	0.095	0.078	0.081	0.085	0.117	0.101	0.085	0.100	0.088	0.094	0.206	0.127	0.130	0.027
16	Styrene	0.030	0.025	0.043	0.027	0.031	0.021	0.033	0.028	0.030	0.035	0.031	0.033	0.031	0.035	0.027	0.031	0.051	0.038	0.038	0.030
17	HCFC-22	0.341	0.405	0.350	0.357	0.364	0.356	0.363	0.339	0.359	0.350	0.331	0.340	0.355	0.342	0.349	0.346	0.349	0.355	0.349	0.308
18	iso-Butane	0.788	0.682	0.988	0.847	1.060	0.801	1.238	1.350	0.969	0.893	0.793	0.843	0.944	0.985	1.331	1.158	1.253	1.808	1.344	0.465
19	CFC-12	0.544	0.542	0.547	0.544	0.544	0.549	0.542	0.542	0.544	0.537	0.534	0.536	0.543	0.541	0.543	0.542	0.539	0.538	0.540	0.541
20	HCFC142b (Ref)	0.026	0.032	0.027	0.027	0.027	0.027	0.027	0.026	0.027	0.048	0.027	0.037	0.029	0.026	0.027	0.027	0.027	0.043	0.031	0.026
21	Chloromethane	0.652	0.665	0.647	0.646	0.661	0.657	0.653	0.648	0.653	0.602	0.626	0.614	0.645	0.670	0.646	0.658	0.644	0.655	0.654	0.561
22	n-Butane	2.105	1.923	3.083	2.307	2.572	1.910	2.997	2.216	2.389	2.005	1.746	1.876	2.286	2.487	2.563	2.525	2.850	2.783	2.671	0.701
23	cis-2-Butene	0.081	0.061	0.127	0.053	0.062	0.053	0.122	0.096	0.082	0.069	0.073	0.071	0.080	0.076	0.162	0.119	0.103	0.116	0.114	0.026
24	Bromomethane	0.023	< 0.02	0.021	0.023	< 0.02	< 0.02	< 0.02	< 0.02	0.020	< 0.02	< 0.02	< 0.02	< 0.02	0.020	< 0.02	< 0.02	< 0.02	< 0.02	< 0.02	< 0.02
25	Chloroethane	< 0.02	0.029	0.020	0.025	0.027	0.026	0.026	0.022	0.024	0.032	0.023	0.027	0.025	0.022	0.026	0.024	0.022	0.024	0.024	< 0.02
26	HCFC-123 (Ref)	< 0.007	< 0.007	< 0.007	< 0.007	< 0.007	< 0.007	< 0.007	< 0.007	< 0.007	< 0.007	< 0.007	< 0.007	< 0.007	< 0.007	< 0.007	< 0.007	< 0.007	< 0.007	< 0.007	< 0.007
27	CFC-114 (Ref)	0.016	0.016	0.017	0.017	0.016	0.016	0.017	0.017	0.017	0.016	0.017	0.016	0.017	0.017	0.016	0.016	0.016	0.017	0.016	0.017
28	n-Pentane	0.505	0.284	0.446	0.314	0.360	0.296	0.466	0.397	0.384	0.321	0.346	0.333	0.374	0.537	0.662	0.600	0.506	0.500	0.551	0.145
29	HCFC-225ca	< 0.004	< 0.004	< 0.004	< 0.004	< 0.004	< 0.004	< 0.004	< 0.004	< 0.004	< 0.004	< 0.004	< 0.004	< 0.004	< 0.004	< 0.004	< 0.004	< 0.004	< 0.004	< 0.004	< 0.004
30	HCFC-141b	0.034	0.035	0.044	0.039	0.035	0.034	0.034	0.033	0.036	0.034	0.032	0.033	0.035	0.035	0.036	0.035	0.036	0.034	0.035	0.037
31	HCFC-225cb	< 0.005	< 0.005	< 0.005	< 0.005	< 0.005	< 0.005	< 0.005	< 0.005	< 0.005	< 0.005	< 0.005	< 0.005	< 0.005	< 0.005	< 0.005	< 0.005	< 0.005	< 0.005	< 0.005	< 0.005
32	CFC-113	0.073	0.072	0.072	0.072	0.072	0.072	0.071	0.072	0.072	0.072	0.071	0.072	0.072	0.073	0.073	0.073	0.072	0.072	0.072	0.073
33	1,1-Dichloroethylene	< 0.007	< 0.007	< 0.007	< 0.007	< 0.007	< 0.007	< 0.007	< 0.007	< 0.007	< 0.007	< 0.007	< 0.007	< 0.007	< 0.007	< 0.007	< 0.007	< 0.007	< 0.007	< 0.007	< 0.007
34	3-Chloro-1-propene	0.041	0.036	0.081	0.038	< 0.03	< 0.03	< 0.03	< 0.03	0.038	< 0.03	0.030	0.030	0.036	< 0.03	0.038	0.034	0.042	0.031	0.035	< 0.03
35	n-Hexane	0.285	0.191	0.312	0.177	0.216	0.163	0.304	0.246	0.237	0.213	0.214	0.214	0.232	0.288	0.233	0.261	0.253	0.287	0.265	0.084
36	cis-1,2-Dichloroethylene	< 0.009	< 0.009	< 0.009	< 0.009	< 0.009	< 0.009	< 0.009	< 0.009	< 0.009	< 0.009	< 0.009	< 0.009	< 0.009	< 0.009	< 0.009	< 0.009	< 0.009	< 0.009	< 0.009	< 0.009
37	1,1,1-Trichloroethane	< 0.006	< 0.006	< 0.006	< 0.006	< 0.006	< 0.006	< 0.006	< 0.006	< 0.006	< 0.006	< 0.006	< 0.006	< 0.006	< 0.006	< 0.006	< 0.006	< 0.006	< 0.006	< 0.006	< 0.006
38	1,2-Dichloropropane	0.009	< 0.008	< 0.008	< 0.008	< 0.008	0.008	< 0.008	0.008	< 0.008	< 0.008	< 0.008	< 0.008	< 0.008	0.008	< 0.008	< 0.008	< 0.008	0.008	< 0.008	< 0.008
39	cis-1,3-Dichloropropene	< 0.008	0.009	< 0.008	0.010	0.009	0.011	< 0.008	< 0.008	0.008	0.012	< 0.008	0.009	0.008	< 0.008	0.010	0.008	0.008	0.009	0.008	< 0.008
40	trans-1,3-Dichloropropene	< 0.02	< 0.02	< 0.02	< 0.02	< 0.02	< 0.02	< 0.02	< 0.02	< 0.02	< 0.02	< 0.02	< 0.02	< 0.02	< 0.02	< 0.02	< 0.02	< 0.02	< 0.02	< 0.02	< 0.02
41	1,1,2-Trichloroethane	< 0.009	< 0.009	< 0.009	< 0.009	< 0.009	< 0.009	< 0.009	< 0.009	< 0.009	< 0.009	< 0.009	< 0.009	< 0.009	< 0.009	< 0.009	< 0.009	< 0.009	< 0.009	< 0.009	< 0.009
42	1,2-Dibromoethane	< 0.004	< 0.004	< 0.004	< 0.004	< 0.004	< 0.004	< 0.004	< 0.004	< 0.004	< 0.004	< 0.004	< 0.004	< 0.004	< 0.004	< 0.004	< 0.004	< 0.004	< 0.004	< 0.004	< 0.004
43	Chlorobenzene	< 0.004	< 0.004	< 0.004	< 0.004	< 0.004	< 0.004	< 0.004	< 0.004	< 0.004	< 0.004	< 0.004	< 0.004	< 0.004	< 0.004	< 0.004	< 0.004	< 0.004	< 0.004	< 0.004	< 0.004
44	1,1,2,2-Tetrachloroethane	< 0.004	< 0.004	< 0.004	< 0.004	< 0.004	< 0.004	< 0.004	< 0.004	< 0.004	< 0.004	< 0.004	< 0.004	< 0.004	< 0.004	< 0.004	< 0.004	< 0.004	< 0.004	< 0.004	< 0.004
45	n-Decane	0.186	0.203	0.243	0.166	0.254	0.227	0.252	0.239	0.221	0.220	0.211	0.215	0.220	0.212	0.203	0.207	0.228	0.318	0.240	0.059
46	p-Ethyltoluene	0.032	0.033	0.044	0.032	0.037	0.035	0.045	0.036	0.037	0.042	0.053	0.047	0.039	0.044	0.039	0.042	0.046	0.057	0.046	0.012
47	1,3,5-Trimethylbenzene	0.029	0.031	0.043	0.029	0.035	0.033	0.043	0.035	0.035	0.039	0.052	0.045	0.037	0.043	0.037	0.040	0.044	0.055	0.045	0.011
48	1,2,4-Trimethylbenzene	0.100	0.111	0.152	0.107	0.131	0.122	0.164	0.128	0.127	0.148	0.193	0.171	0.135	0.164	0.139	0.152	0.167	0.206	0.169	0.038
49	m-Dichlorobenzene	< 0.004	< 0.004	< 0.004	< 0.004	< 0.004	< 0.004	< 0.004	< 0.004	< 0.004	< 0.004	< 0.004	< 0.004	< 0.004	< 0.004	0.021	0.011	< 0.004	< 0.004	0.006	< 0.004
50	1,2,3-Trimethylbenzene	0.031	0.035	0.041	0.029	0.035	0.033	0.042	0.033	0.035	0.038	0.049	0.043	0.037	0.041	0.037	0.039	0.043	0.050	0.043	0.015
51	n-Undecane	0.063	0.064	0.154	0.052	0.085	0.073	0.111	0.057	0.082	0.076	0.081	0.078	0.082	0.076	0.071	0.074	0.087	0.111	0.086	0.031
52	p-Dichlorobenzene	0.059	0.088	0.094	0.115	0.178	0.135	0.170	0.088	0.116	0.160	0.105	0.132	0.119	0.125	0.137	0.131	0.141	0.168	0.143	0.028
53	Benzylchloride	< 0.02	< 0.02	< 0.02	< 0.02	< 0.02	< 0.02	< 0.02	< 0.02	< 0.02	< 0.02	< 0.02	< 0.02	< 0.02	< 0.02	0.035	0.022	< 0.02	< 0.02	< 0.02	< 0.02
54	o-Dichlorobenzene	0.005	0.004	< 0.004	< 0.004	< 0.004	< 0.004	< 0.004	< 0.004	< 0.004	< 0.004	< 0.004	< 0.004	< 0.004	< 0.004	< 0.004	< 0.004	< 0.004	< 0.004	< 0.004	< 0.004
55	1,2,4-Trichlorobenzene	< 0.006	< 0.006	< 0.006	< 0.006	< 0.006	< 0.006	< 0.006	< 0.006	< 0.006	< 0.006	< 0.006	< 0.006	< 0.006	< 0.006	< 0.006	< 0.006	< 0.006	< 0.006	< 0.006	< 0.006
56	Hexachloro-1,3-butadiene	0.007	0.005	< 0.004	< 0.004	< 0.004	< 0.004	< 0.004	< 0.004	< 0.004	< 0.004	< 0.004	< 0.004	< 0.004	< 0.004	0.005	< 0.004	< 0.004	< 0.004	< 0.004	0.004
57	CFC-11	0.248	0.259	0.251	0.249	0.245	0.247	0.246	0.244	0.249	0.250	0.242	0.246	0.248	0.246	0.247	0.246	0.247	0.264	0.251	0.246
58	HCFC-134a	0.097	0.099	0.086	0.083	0.098	0.083	0.078	0.076	0.087	0.078	0.090	0.084	0.087	0.072	0.085	0.078	0.091	0.092	0.085	0.061
1	IPA (Ref)	0.544	0.684	0.719	0.701	0.838	0.811	1.229	0.645	0.771	0.856	0.790	0.823	0.782	0.693	0.762	0.727	0.676	1.562	0.923	0.142
2	Acetone (Ref)	2.564	2.994	2.781	2.689	3.010	2.698	3.038	2.471	2.781	2.933	3.049	2.991	2.823	2.464	2.696	2.580	2.942	2.672	2.693	2.201
3	MTBE (Ref)	0.005	0.006	0.005	0.005	0.005	0.005	0.005	0.006	0.005	0.006	0.005	0.006	0.005	0.006	0.006	0.006	0.006	0.007	0.006	0.005
4	Methylacetate (Ref)	0.053	0.061	0.067	0.051	0.065	0.053	0.075	0.053	0.060	0.052	0.055	0.054	0.058	0.063	0.063	0.063	0.057	0.067	0.063	0.041
5	n-Propylalcohol (Ref)	0.063	0.060	< 0.06	0.068	0.066	< 0.06	0.112	0.060	0.066	< 0.06	< 0.06	< 0.06	0.063	0.087	< 0.06	0.064	< 0.06	0.097	0.065	< 0.06
6	MEK (Ref)	0.626	0.689	0.584	0.600	1.001	0.958	1.221	0.687	0.796	1.000	0.955	0.978	0.832	0.798	0.823	0.811	0.763	1.098	0.871	0.305
7	Ethylacetate (Ref)	0.944	1.223	1.000	1.450	1.632	2.348	2.599	1.253	1.556	1.773	1.521	1.647	1.574	1.368	2.004	1.686	1.527	1.752	1.663	0.331
8	Isobutylalcohol (Ref)	0.080	0.072	0.862	0.372	0.288	0.069	0.099	0.075	0.240	0.210	0.685	0.447	0.281	0.094	0.091	0.092	0.183	0.095	0.116	0.163
9	n-Buthylalcohol (Ref)	0.096	0.125	0.513	0.174	0.345	0.099	0.202	0.098	0.206	0.322	0.566	0.444	0.254	0.151	0.133	0.142	0.497	0.173	0.238	0.121
10	MiBK (Ref)	0.035	0.043	0.051	0.040	0.050	0.066	0.069	0.039	0.049	0.050	0.061	0.056	0.050	0.051	0.064	0.058	0.055	0.057	0.057	0.015
11	Butylacetate (Ref)	0.084	0.099	0.133	0.090	0.114	0.156	0.153	0.077	0.113	0.129	0.147	0.138	0.118	0.132	0.152	0.142	0.138	0.122	0.136	0.045

2020年度

（単位：ppb）

	NAME （ ）は、HAPsの番号	区部一般環境									多摩一般			都一般平均	沿道						檜原（ﾊﾞｯｸｸﾞﾗｳﾝﾄﾞ）
		中央区晴海	国設東京新宿	大田区東糀谷	世田谷区世田谷	板橋区氷川町	練馬区石神井町	足立区西新井	江戸川区春江町	区部一般平均	小金井市本町	東大和市奈良橋	多摩部一般平均		京葉道路亀戸	環八通り八幡山	2地点沿道平均	甲州街道大原	中山道大和町	4地点沿道平均	
V1	Ethane	2.902	3.206	3.833	3.873	4.010	3.339	3.558	3.120	3.480	4.033	2.657	3.345	3.453	3.268	3.521	3.394	3.827	4.018	3.659	1.752
V2	Ethylene	1.084	0.814	1.312	0.836	0.829	0.692	0.936	1.105	0.951	0.905	0.873	0.889	0.939	1.461	0.881	1.171	0.980	1.179	1.125	0.433
V3	Propane	2.354	2.570	3.145	3.174	3.517	3.363	4.244	3.580	3.243	5.069	5.815	5.442	3.683	3.072	3.227	3.149	5.586	3.638	3.881	1.343
V4	Acethylene	0.459	0.481	0.569	0.571	0.527	0.502	0.553	0.521	0.523	0.524	0.546	0.535	0.525	0.534	0.554	0.544	0.728	0.778	0.648	0.169
1	Propylene	0.402	0.193	0.397	0.192	0.210	0.177	0.290	0.342	0.275	0.237	0.234	0.236	0.267	0.540	0.231	0.385	0.269	0.334	0.344	0.094
2	iso-Butane (18)	0.788	0.682	0.988	0.847	1.060	0.801	1.238	1.350	0.969	0.893	0.793	0.843	0.944	0.985	1.331	1.158	1.095	1.097	1.127	0.323
3	1-Butene	0.079	0.045	0.102	0.054	0.069	0.049	0.088	0.123	0.076	0.056	0.053	0.055	0.072	0.142	0.148	0.145	0.085	0.085	0.115	0.017
4	n-Butane (22)	1.247	1.073	1.430	1.286	1.598	1.205	1.933	1.535	1.413	1.344	1.204	1.274	1.385	1.628	1.852	1.740	1.626	1.766	1.718	0.522
5	trans-2-Butene	0.134	0.095	0.191	0.124	0.144	0.102	0.176	0.229	0.149	0.122	0.129	0.125	0.145	0.291	0.336	0.314	0.207	0.197	0.258	0.051
6	cis-2-Butene (23)	0.058	0.019	0.066	0.025	0.044	0.023	0.049	0.061	0.043	0.024	0.030	0.027	0.040	0.064	0.123	0.093	0.055	0.053	0.074	< 0.006
7	iso-Pentane	0.896	0.562	0.963	0.658	0.759	0.611	0.894	0.870	0.776	0.660	0.690	0.675	0.756	1.056	1.599	1.328	1.134	1.058	1.212	0.269
8	1-Pentene	0.029	0.023	0.038	0.024	0.031	0.024	0.034	0.029	0.029	0.027	0.028	0.028	0.029	0.034	0.061	0.048	0.042	0.039	0.044	0.014
9	n-Pentane (28)	0.506	0.284	0.444	0.312	0.359	0.295	0.464	0.395	0.382	0.319	0.344	0.331	0.372	0.537	0.660	0.599	0.505	0.498	0.550	0.144
10	trans-2-Pentene	0.024	0.018	0.040	0.025	0.030	0.022	0.041	0.043	0.030	0.023	0.028	0.026	0.029	0.049	0.104	0.077	0.064	0.055	0.068	0.006
11	cis-2-Pentene	0.014	0.010	0.023	0.015	0.018	0.013	0.023	0.023	0.017	0.013	0.016	0.015	0.017	0.027	0.058	0.042	0.036	0.031	0.038	< 0.006
12	2-Methyl-1,3-butadiene	0.087	0.101	0.039	0.036	0.044	0.044	0.071	0.032	0.057	0.055	0.128	0.092	0.064	0.039	0.075	0.057	0.058	0.049	0.055	0.153
13	2,2-Dimethylbutane	0.026	0.019	0.030	0.022	0.025	0.021	0.032	0.031	0.026	0.022	0.024	0.023	0.025	0.038	0.049	0.043	0.036	0.036	0.040	0.011
14	2-Methylpentane	0.261	0.224	0.410	0.234	0.276	0.237	0.327	0.296	0.283	0.260	0.322	0.291	0.285	0.337	0.369	0.353	0.379	0.368	0.363	0.137
15	2,3-Dimethylbutane	0.043	0.033	0.071	0.038	0.043	0.038	0.053	0.051	0.046	0.040	0.046	0.043	0.046	0.059	0.071	0.065	0.071	0.068	0.067	0.016
16	Cyclopentane	0.069	0.035	0.103	0.040	0.041	0.034	0.059	0.058	0.055	0.037	0.036	0.036	0.051	0.077	0.059	0.068	0.060	0.059	0.064	0.011
17	3-Methylpentane	0.153	0.118	0.213	0.121	0.145	0.121	0.195	0.168	0.154	0.134	0.154	0.144	0.152	0.196	0.198	0.197	0.209	0.216	0.205	0.055
18	2-Methyl-1-pentene	0.012	< 0.008	0.013	< 0.008	< 0.008	< 0.008	0.008	0.010	0.008	< 0.008	< 0.008	< 0.008	0.008	0.018	0.014	0.016	0.013	0.013	0.014	< 0.008
19	n-Hexane (35)	0.266	0.176	0.287	0.163	0.199	0.150	0.281	0.227	0.219	0.196	0.197	0.196	0.214	0.266	0.214	0.240	0.234	0.265	0.245	0.078
20	2,4-Dimethylpentane	0.008	0.007	0.009	0.008	0.010	0.008	0.014	0.010	0.009	0.008	0.010	0.009	0.009	0.014	0.013	0.013	0.015	0.016	0.014	< 0.006
21	Methylcyclopentane	0.099	0.065	0.100	0.065	0.075	0.063	0.106	0.088	0.083	0.081	0.081	0.081	0.082	0.109	0.104	0.106	0.110	0.121	0.111	0.026
22	2-Methylhexane	0.035	0.033	0.041	0.037	0.039	0.037	0.052	0.043	0.040	0.042	0.047	0.045	0.041	0.054	0.053	0.054	0.069	0.076	0.063	0.015
23	2,3-Dimethylpentane	0.019	0.020	0.022	0.019	0.025	0.019	0.027	0.018	0.021	0.021	0.029	0.025	0.022	0.025	0.026	0.026	0.033	0.033	0.029	0.010
24	3-Methylhexane	0.038	0.037	0.046	0.041	0.042	0.043	0.058	0.048	0.044	0.046	0.053	0.049	0.045	0.059	0.059	0.059	0.078	0.085	0.070	0.015
25	Cyclohexane	0.149	0.089	0.152	0.086	0.147	0.079	0.128	0.099	0.116	0.103	0.102	0.102	0.113	0.127	0.089	0.108	0.096	0.107	0.105	0.036
26	2,2,4-Trimethylpentane	0.009	0.008	0.010	0.010	0.009	0.009	0.016	0.014	0.010	0.010	0.012	0.011	0.010	0.017	0.012	0.014	0.019	0.019	0.017	0.004
27	n-Heptane	0.063	0.054	0.085	0.063	0.067	0.074	0.083	0.066	0.069	0.074	0.070	0.072	0.070	0.081	0.080	0.081	0.091	0.102	0.089	0.025
28	Benzene (9)	0.275	0.186	0.400	0.190	0.199	0.185	0.238	0.240	0.239	0.193	0.204	0.198	0.231	0.280	0.219	0.249	0.245	0.279	0.256	0.142
29	Methylcyclohexane	0.098	0.099	0.090	0.088	0.145	0.108	0.163	0.111	0.113	0.137	0.120	0.128	0.116	0.112	0.101	0.107	0.103	0.184	0.125	0.029
30	2,3,4-Trimethylpentane	< 0.005	0.005	< 0.005	0.006	< 0.005	< 0.005	0.007	0.007	0.005	< 0.005	0.005	< 0.005	0.005	0.007	< 0.005	0.006	0.009	0.012	0.008	< 0.005
31	2-Methylheptane	0.013	0.012	0.018	0.013	0.014	0.013	0.019	0.014	0.014	0.015	0.018	0.016	0.015	0.020	0.016	0.018	0.023	0.027	0.021	0.005
32	3-Methylheptane	0.009	< 0.008	0.012	0.008	0.011	0.010	0.013	0.011	0.010	0.011	0.012	0.011	0.010	0.014	0.013	0.013	0.018	0.022	0.017	< 0.008
33	n-Octane	0.024	0.019	0.038	0.021	0.027	0.025	0.036	0.026	0.027	0.027	0.029	0.028	0.027	0.032	0.027	0.029	0.029	0.036	0.031	0.011
34	Toluene (11)	0.991	1.103	1.380	1.108	1.767	1.261	1.850	1.321	1.347	1.408	1.476	1.442	1.366	1.532	1.263	1.398	1.457	2.154	1.602	0.433
35	n-Nonane	0.074	0.077	0.155	0.085	0.126	0.103	0.120	0.090	0.104	0.106	0.119	0.112	0.106	0.122	0.091	0.107	0.106	0.158	0.119	0.032
36	Ethylbenzene (13)	0.203	0.198	0.287	0.186	0.225	0.185	0.252	0.212	0.219	0.238	0.379	0.309	0.237	0.250	0.193	0.222	0.261	0.295	0.250	0.087
37	m,p-Xylene (14)	0.104	0.099	0.145	0.100	0.114	0.098	0.134	0.112	0.113	0.122	0.173	0.148	0.120	0.140	0.119	0.129	0.199	0.183	0.160	0.035
38	o-Xylene (15)	0.084	0.075	0.108	0.075	0.085	0.074	0.101	0.082	0.086	0.090	0.123	0.106	0.090	0.106	0.092	0.099	0.218	0.135	0.138	0.028
39	Styrene (16)	0.033	0.027	0.046	0.029	0.033	0.023	0.035	0.030	0.032	0.037	0.034	0.035	0.033	0.038	0.028	0.033	0.055	0.041	0.041	0.032
Ref	（α-pinene）	0.032	1.372	0.035	0.034	0.055	0.229	0.045	0.035	0.230	0.068	0.100	0.084	0.200	0.061	0.057	0.059	0.050	0.039	0.052	0.622
40	Isopropylbenzene	0.008	0.007	0.012	0.007	0.008	0.007	0.009	0.013	0.009	0.008	0.010	0.009	0.009	0.010	0.008	0.009	0.011	0.010	0.010	0.003
41	n-Decane (45)	0.207	0.226	0.272	0.186	0.285	0.254	0.287	0.266	0.248	0.246	0.233	0.240	0.246	0.238	0.226	0.232	0.253	0.359	0.269	0.066
42	n-Propylbenzene	0.018	0.018	0.024	0.018	0.021	0.019	0.025	0.020	0.020	0.023	0.028	0.025	0.021	0.023	0.021	0.022	0.026	0.030	0.025	0.008
43	m-Ethyltoluene	0.057	0.064	0.084	0.062	0.073	0.069	0.091	0.072	0.071	0.083	0.106	0.095	0.076	0.089	0.079	0.084	0.096	0.116	0.095	0.025
44	p-Ethyltoluene (46)	0.032	0.033	0.044	0.032	0.038	0.035	0.046	0.036	0.037	0.042	0.053	0.048	0.039	0.044	0.039	0.042	0.046	0.057	0.047	0.012
Ref	（β-pinene）	0.007	0.436	0.004	0.005	0.006	0.016	0.006	0.007	0.061	0.009	0.010	0.009	0.051	0.008	0.009	0.009	0.005	0.006	0.007	0.021
45	1,3,5-Trimethylbenzene (47)	0.025	0.026	0.037	0.025	0.030	0.028	0.037	0.029	0.030	0.033	0.045	0.039	0.032	0.037	0.031	0.034	0.038	0.047	0.038	0.009
46	o-Ethyltoluene	0.029	0.029	0.041	0.030	0.035	0.034	0.043	0.034	0.034	0.039	0.049	0.044	0.036	0.040	0.036	0.038	0.043	0.052	0.043	0.013
47	1,2,4-Trimethylbenzene (48)	0.100	0.110	0.153	0.108	0.131	0.122	0.166	0.128	0.127	0.149	0.194	0.172	0.136	0.164	0.138	0.151	0.169	0.208	0.170	0.038
48	1,2,3-Trimethylbenzene (50)	0.029	0.034	0.040	0.028	0.034	0.031	0.041	0.031	0.034	0.036	0.047	0.042	0.035	0.039	0.035	0.037	0.042	0.048	0.041	0.014
49	n-Undecane (51)	0.071	0.072	0.172	0.058	0.092	0.083	0.126	0.066	0.092	0.086	0.090	0.088	0.092	0.086	0.081	0.084	0.097	0.126	0.098	0.036
50	m-Diethylbenzene	0.009	0.009	0.012	0.007	0.008	0.008	0.009	0.007	0.008	0.008	0.009	0.009	0.009	0.009	0.008	0.008	0.009	0.010	0.009	0.004
51	p-Diethylbenzene	0.011	0.013	0.013	0.009	0.009	0.013	0.011	0.010	0.011	0.012	0.012	0.012	0.011	0.012	0.010	0.011	0.013	0.016	0.013	0.006

※　平成22年度まで「低沸点VOC」としてPAMSの後に配していた4物質を、先頭に配した（番号は、PAMSを従来通りとしたため、「V1」などとした。）。

（BVOC）

1	α-pinene	0.024	1.098	0.026	0.026	0.042	0.178	0.035	0.027	0.182	0.051	0.076	0.063	0.158	0.044	0.043	0.044	0.038	0.030	0.039	0.453
2	Camphene	0.005	0.112	0.006	< 0.005	0.006	0.011	0.006	< 0.005	0.020	0.008	0.011	0.009	0.017	0.005	0.006	0.006	0.005	0.007	0.006	0.061
3	β-pinene	0.006	0.364	< 0.004	0.004	0.005	0.013	0.005	0.006	0.051	0.007	0.008	0.008	0.042	0.007	0.007	0.007	0.004	0.005	0.006	0.017
4	Limonene	0.014	0.257	0.018	0.013	0.022	0.029	0.021	0.020	0.049	0.021	0.025	0.023	0.044	0.024	0.020	0.022	0.020	0.022	0.021	0.074

表7 地点別年平均濃度（μg/m^3）

注）極性物質及び一部の低沸点の物質については、測定精度が十分ではない。

HAPs＋極性物質

2020年度

（単位：μg/m^3）

	NAME	区部一般環境									多摩一般			都一般平均	沿道						檜原（バックグラウンド）
		中央区晴海	国設東京新宿	大田区東糀谷	世田谷区世田谷	板橋区氷川町	練馬区石神井町	足立区西新井	江戸川区春江町	区部一般平均	小金井市本町	東大和市奈良橋	多摩部一般平均		京葉道路亀戸	環八通り八幡山	2地点沿道平均	甲州街道大原	中山道大和町	4地点沿道平均	
1	Vinylchloride	0.055	0.020	0.035	0.022	0.027	< 0.02	0.030	0.203	0.052	0.026	< 0.02	0.022	0.046	0.179	< 0.02	0.097	0.023	< 0.02	0.059	0.021
2	1,3-Butadiene	0.234	0.080	0.267	0.073	0.084	0.068	0.132	0.120	0.132	0.072	0.072	0.072	0.120	0.174	0.117	0.146	0.123	0.158	0.143	0.031
3	Dichloromethane	0.875	1.139	1.258	0.996	1.248	1.280	1.347	0.997	1.143	1.236	1.122	1.179	1.150	1.063	1.091	1.077	1.353	1.253	1.190	0.714
4	Acrylonitrile	0.181	0.062	0.166	0.066	0.064	< 0.06	0.098	0.088	0.097	< 0.06	< 0.06	< 0.06	0.089	0.144	0.095	0.120	0.094	0.081	0.104	< 0.06
5	1,1-Dichloroethane	< 0.03	< 0.03	< 0.03	< 0.03	< 0.03	< 0.03	< 0.03	< 0.03	< 0.03	< 0.03	< 0.03	< 0.03	< 0.03	< 0.03	< 0.03	< 0.03	< 0.03	< 0.03	< 0.03	< 0.03
6	Chloroform	0.182	0.193	0.348	0.185	0.205	0.208	0.202	0.169	0.211	0.203	0.169	0.186	0.206	0.186	0.162	0.174	0.188	0.202	0.185	0.153
7	Carbon tetrachloride	0.576	0.571	0.565	0.570	0.571	0.575	0.573	0.574	0.572	0.563	0.571	0.567	0.571	0.587	0.576	0.582	0.579	0.561	0.576	0.563
8	1,2-Dichloroethane	0.125	0.119	0.130	0.118	0.121	0.117	0.117	0.122	0.121	0.120	0.121	0.120	0.121	0.122	0.117	0.119	0.117	0.121	0.119	0.109
9	Benzene	0.962	0.656	1.389	0.674	0.702	0.657	0.838	0.846	0.840	0.683	0.722	0.702	0.813	0.982	0.778	0.880	0.867	0.985	0.903	0.501
10	Trichloroethylene	0.447	0.445	2.764	0.452	0.629	0.561	1.043	0.690	0.879	0.402	0.487	0.444	0.792	1.184	0.428	0.806	0.431	0.705	0.687	0.186
11	Toluene	3.805	4.245	5.306	4.273	6.816	4.859	7.128	5.082	5.189	5.414	5.678	5.546	5.261	5.936	4.871	5.404	5.606	8.300	6.178	1.667
12	Tetrachloroethylene	0.084	0.121	0.102	0.102	0.187	0.176	0.417	0.099	0.161	0.116	0.074	0.095	0.148	0.139	0.120	0.130	0.109	0.143	0.128	< 0.05
13	Ethylbenzene	1.079	1.049	1.522	0.989	1.192	0.987	1.334	1.126	1.160	1.260	2.069	1.665	1.261	1.329	1.028	1.178	1.383	1.565	1.326	0.464
14	m,p-Xylene	0.893	0.851	1.240	0.855	0.979	0.848	1.144	0.965	0.972	1.049	1.516	1.283	1.034	1.200	1.026	1.113	1.700	1.567	1.373	0.300
15	o-Xylene	0.349	0.313	0.448	0.313	0.354	0.310	0.422	0.344	0.357	0.374	0.519	0.447	0.375	0.441	0.388	0.415	0.909	0.562	0.575	0.118
16	Styrene	0.131	0.110	0.185	0.119	0.134	0.093	0.143	0.121	0.129	0.150	0.136	0.143	0.132	0.153	0.117	0.135	0.223	0.166	0.165	0.128
17	HCFC-22	1.225	1.457	1.258	1.283	1.311	1.280	1.307	1.221	1.293	1.258	1.189	1.224	1.279	1.232	1.255	1.243	1.257	1.278	1.255	1.106
18	iso-Butane	1.905	1.649	2.387	2.047	2.561	1.937	2.992	3.263	2.343	2.158	1.917	2.038	2.282	2.382	3.216	2.799	3.028	4.368	3.248	1.123
19	CFC-12	2.734	2.728	2.751	2.737	2.734	2.761	2.726	2.725	2.737	2.700	2.687	2.694	2.729	2.718	2.730	2.724	2.712	2.704	2.716	2.721
20	HCFC142b (Ref)	0.110	0.135	0.113	0.113	0.113	0.114	0.112	0.108	0.115	0.201	0.111	0.156	0.123	0.110	0.114	0.112	0.112	0.179	0.129	0.107
21	Chloromethane	1.369	1.397	1.359	1.356	1.388	1.379	1.371	1.361	1.372	1.264	1.314	1.289	1.356	1.407	1.357	1.382	1.352	1.377	1.373	1.178
22	n-Butane	5.086	4.648	7.451	5.576	6.215	4.616	7.242	5.356	5.774	4.845	4.221	4.533	5.526	6.011	6.194	6.102	6.887	6.727	6.454	1.694
23	cis-2-Butene	0.189	0.142	0.295	0.124	0.144	0.125	0.285	0.224	0.191	0.161	0.170	0.165	0.186	0.177	0.378	0.278	0.240	0.270	0.266	0.062
24	Bromomethane	0.091	0.075	0.084	0.089	0.071	0.072	0.076	0.075	0.079	0.078	0.065	0.072	0.078	0.080	0.077	0.079	0.074	0.068	0.075	0.057
25	Chloroethane	0.049	0.077	0.054	0.067	0.072	0.070	0.069	0.060	0.065	0.085	0.061	0.073	0.067	0.058	0.070	0.064	0.059	0.065	0.063	0.050
26	HCFC-123 (Ref)	< 0.04	< 0.04	< 0.04	< 0.04	< 0.04	< 0.04	< 0.04	< 0.04	< 0.04	< 0.04	< 0.04	< 0.04	< 0.04	< 0.04	< 0.04	< 0.04	< 0.04	< 0.04	< 0.04	< 0.04
27	CFC-114 (Ref)	0.114	0.116	0.123	0.121	0.115	0.117	0.119	0.118	0.118	0.111	0.119	0.115	0.117	0.118	0.116	0.117	0.112	0.119	0.117	0.118
28	n-Pentane	1.515	0.853	1.337	0.942	1.080	0.889	1.398	1.191	1.151	0.963	1.037	1.000	1.121	1.612	1.986	1.799	1.518	1.499	1.654	0.434
29	HCFC-225ca	< 0.04	< 0.04	< 0.04	< 0.04	< 0.04	< 0.04	< 0.04	< 0.04	< 0.04	< 0.04	< 0.04	< 0.04	< 0.04	< 0.04	< 0.04	< 0.04	< 0.04	< 0.04	< 0.04	< 0.04
30	HCFC-141b	0.168	0.169	0.212	0.191	0.168	0.164	0.163	0.160	0.174	0.164	0.154	0.159	0.171	0.169	0.174	0.172	0.176	0.163	0.171	0.182
31	HCFC-225cb	< 0.04	< 0.04	< 0.04	< 0.04	< 0.04	< 0.04	< 0.04	< 0.04	< 0.04	< 0.04	< 0.04	< 0.04	< 0.04	< 0.04	< 0.04	< 0.04	< 0.04	< 0.04	< 0.04	< 0.04
32	CFC-113	0.570	0.565	0.564	0.560	0.562	0.561	0.556	0.561	0.562	0.562	0.554	0.558	0.562	0.567	0.568	0.567	0.558	0.560	0.563	0.569
33	1,1-Dichloroethylene	< 0.03	< 0.03	< 0.03	< 0.03	< 0.03	< 0.03	< 0.03	< 0.03	< 0.03	< 0.03	< 0.03	< 0.03	< 0.03	< 0.03	< 0.03	< 0.03	< 0.03	< 0.03	< 0.03	< 0.03
34	3-Chloro-1-propene	0.130	0.116	0.258	0.121	0.089	0.079	0.086	0.078	0.119	0.095	0.097	0.096	0.115	0.092	0.121	0.107	0.132	0.099	0.111	0.081
35	n-Hexane	1.024	0.685	1.119	0.636	0.773	0.586	1.091	0.882	0.849	0.765	0.769	0.767	0.833	1.034	0.835	0.935	0.908	1.029	0.951	0.302
36	cis-1,2-Dichloroethylene	< 0.04	< 0.04	< 0.04	< 0.04	< 0.04	< 0.04	< 0.04	< 0.04	< 0.04	< 0.04	< 0.04	< 0.04	< 0.04	< 0.04	< 0.04	< 0.04	< 0.04	< 0.04	< 0.04	< 0.04
37	1,1,1-Trichloroethane	< 0.04	< 0.04	< 0.04	< 0.04	< 0.04	< 0.04	< 0.04	< 0.04	< 0.04	< 0.04	< 0.04	< 0.04	< 0.04	< 0.04	< 0.04	< 0.04	< 0.04	< 0.04	< 0.04	< 0.04
38	1,2-Dichloropropane	0.041	< 0.04	< 0.04	< 0.04	< 0.04	< 0.04	< 0.04	< 0.04	< 0.04	< 0.04	< 0.04	< 0.04	< 0.04	< 0.04	< 0.04	< 0.04	< 0.04	< 0.04	< 0.04	< 0.04
39	cis-1,3-Dichloropropene	< 0.04	< 0.04	< 0.04	0.046	< 0.04	0.050	< 0.04	< 0.04	< 0.04	0.056	< 0.04	0.044	< 0.04	< 0.04	0.048	< 0.04	< 0.04	0.042	< 0.04	< 0.04
40	trans-1,3-Dichloropropene	< 0.06	< 0.06	< 0.06	< 0.06	< 0.06	< 0.06	< 0.06	< 0.06	< 0.06	< 0.06	< 0.06	< 0.06	< 0.06	< 0.06	< 0.06	< 0.06	< 0.06	< 0.06	< 0.06	< 0.06
41	1,1,2-Trichloroethane	< 0.05	< 0.05	< 0.05	< 0.05	< 0.05	< 0.05	< 0.05	< 0.05	< 0.05	< 0.05	< 0.05	< 0.05	< 0.05	< 0.05	< 0.05	< 0.05	< 0.05	< 0.05	< 0.05	< 0.05
42	1,2-Dibromoethane	< 0.03	< 0.03	< 0.03	< 0.03	< 0.03	< 0.03	< 0.03	< 0.03	< 0.03	< 0.03	< 0.03	< 0.03	< 0.03	< 0.03	< 0.03	< 0.03	< 0.03	< 0.03	< 0.03	< 0.03
43	Chlorobenzene	< 0.02	< 0.02	< 0.02	< 0.02	< 0.02	< 0.02	< 0.02	< 0.02	< 0.02	< 0.02	< 0.02	< 0.02	< 0.02	< 0.02	< 0.02	< 0.02	< 0.02	< 0.02	< 0.02	< 0.02
44	1,1,2,2-Tetrachloroethane	< 0.03	< 0.03	< 0.03	< 0.03	< 0.03	< 0.03	< 0.03	< 0.03	< 0.03	< 0.03	< 0.03	< 0.03	< 0.03	< 0.03	< 0.03	< 0.03	< 0.03	< 0.03	< 0.03	< 0.03
45	n-Decane	1.103	1.200	1.439	0.980	1.502	1.342	1.492	1.417	1.309	1.303	1.247	1.275	1.302	1.255	1.199	1.227	1.352	1.883	1.422	0.349
46	p-Ethyltoluene	0.162	0.164	0.220	0.158	0.186	0.174	0.227	0.182	0.184	0.209	0.265	0.237	0.195	0.220	0.196	0.208	0.229	0.284	0.232	0.061
47	1,3,5-Trimethylbenzene	0.145	0.154	0.214	0.146	0.174	0.166	0.217	0.174	0.174	0.193	0.260	0.227	0.184	0.217	0.186	0.201	0.220	0.274	0.224	0.053
48	1,2,4-Trimethylbenzene	0.498	0.553	0.758	0.533	0.653	0.611	0.822	0.639	0.633	0.742	0.965	0.853	0.677	0.822	0.694	0.758	0.837	1.032	0.846	0.192
49	m-Dichlorobenzene	0.024	0.021	< 0.02	< 0.02	< 0.02	< 0.02	< 0.02	< 0.02	< 0.02	< 0.02	< 0.02	< 0.02	< 0.02	< 0.02	0.127	0.069	< 0.02	< 0.02	0.040	< 0.02
50	1,2,3-Trimethylbenzene	0.153	0.176	0.207	0.146	0.175	0.163	0.211	0.164	0.174	0.188	0.245	0.217	0.183	0.205	0.183	0.194	0.215	0.250	0.213	0.074
51	n-Undecane	0.411	0.416	1.000	0.339	0.554	0.475	0.720	0.369	0.536	0.494	0.525	0.509	0.530	0.495	0.463	0.479	0.568	0.723	0.562	0.205
52	p-Dichlorobenzene	0.361	0.539	0.577	0.702	1.085	0.825	1.040	0.541	0.709	0.977	0.639	0.808	0.729	0.762	0.836	0.799	0.862	1.026	0.872	0.168
53	Benzylchloride	< 0.1	< 0.1	< 0.1	< 0.1	< 0.1	< 0.1	< 0.1	< 0.1	< 0.1	< 0.1	< 0.1	< 0.1	< 0.1	< 0.1	0.184	0.117	< 0.1	< 0.1	< 0.1	< 0.1
54	o-Dichlorobenzene	< 0.03	< 0.03	< 0.03	< 0.03	< 0.03	< 0.03	< 0.03	< 0.03	< 0.03	< 0.03	< 0.03	< 0.03	< 0.03	< 0.03	< 0.03	< 0.03	< 0.03	< 0.03	< 0.03	< 0.03
55	1,2,4-Trichlorobenzene	< 0.05	< 0.05	< 0.05	< 0.05	< 0.05	< 0.05	< 0.05	< 0.05	< 0.05	< 0.05	< 0.05	< 0.05	< 0.05	< 0.05	< 0.05	< 0.05	< 0.05	< 0.05	< 0.05	< 0.05
56	Hexachloro-1,3-butadiene	0.071	0.057	< 0.05	< 0.05	< 0.05	< 0.05	< 0.05	< 0.05	< 0.05	< 0.05	< 0.05	< 0.05	< 0.05	< 0.05	< 0.05	< 0.05	< 0.05	< 0.05	< 0.05	< 0.05
57	CFC-11	1.416	1.481	1.432	1.425	1.403	1.409	1.408	1.397	1.421	1.427	1.383	1.405	1.418	1.404	1.412	1.408	1.410	1.510	1.434	1.409
58	HCFC-134a	1.051	1.070	0.938	0.902	1.059	0.898	0.849	0.820	0.948	0.851	0.978	0.915	0.942	0.783	0.918	0.851	0.983	0.995	0.920	0.664

1	IPA (Ref)	1.360	1.709	1.798	1.753	2.096	2.028	3.071	1.612	1.928	2.141	1.974	2.057	1.954	1.732	1.904	1.818	1.690	3.904	2.308	0.354
2	Acetone (Ref)	6.197	7.237	6.722	6.499	7.274	6.520	7.343	5.971	6.720	7.087	7.368	7.228	6.822	5.955	6.516	6.236	7.109	6.456	6.509	5.319
3	MTBE (Ref)	< 0.02	0.020	< 0.02	< 0.02	< 0.02	0.020	< 0.02	0.022	< 0.02	0.022	< 0.02	0.020	< 0.02	0.020	0.023	0.022	0.020	0.026	0.022	0.020
4	Methylacetate (Ref)	0.162	0.188	0.205	0.157	0.200	0.163	0.230	0.163	0.184	0.161	0.169	0.165	0.180	0.193	0.196	0.194	0.177	0.206	0.193	0.126
5	n-Propylalcohol (Ref)	< 0.2	< 0.2	< 0.2	< 0.2	< 0.2	< 0.2	0.279	< 0.2	< 0.2	< 0.2	< 0.2	< 0.2	< 0.2	0.218	< 0.2	< 0.2	< 0.2	0.244	< 0.2	< 0.2
6	MEK (Ref)	1.878	2.066	1.751	1.800	3.001	2.873	3.661	2.059	2.386	2.998	2.865	2.932	2.495	2.395	2.468	2.431	2.287	3.293	2.611	0.914
7	Ethylacetate (Ref)	3.459	4.481	3.665	5.313	5.981	8.606	9.526	4.590	5.703	6.496	5.572	6.034	5.769	5.012	7.345	6.178	5.596	6.420	6.093	1.213
8	Isobutylalcohol (Ref)	0.246	0.223	2.656	1.147	0.886	0.212	0.305	0.230	0.738	0.646	2.112	1.379	0.866	0.289	0.280	0.284	0.565	0.292	0.356	0.504
9	n-Buthylalcohol (Ref)	0.295	0.386	1.580	0.538	1.063	0.304	0.624	0.303	0.636	0.993	1.746	1.370	0.783	0.466	0.409	0.437	1.531	0.532	0.734	0.373
10	MiBK (Ref)	0.145	0.178	0.211	0.166	0.209	0.273	0.286	0.163	0.204	0.209	0.254	0.231	0.209	0.214	0.268	0.241	0.227	0.238	0.237	0.061
11	Butylacetate (Ref)	0.408	0.477	0.645	0.433	0.549	0.754	0.738	0.374	0.547	0.623	0.710	0.666	0.571	0.639	0.732	0.686	0.668	0.591	0.658	0.216

2020年度

（単位：μg/m³）

	NAME （）は、HAPsの番号	区部一般環境									多摩一般			都一般平均	沿道						檜原（バックグラウンド）
		中央区晴海	国設東京新宿	大田区東糀谷	世田谷区世田谷	板橋区氷川町	練馬区石神井町	足立区西新井	江戸川区春江町	区部一般平均	小金井市本町	東大和市奈良橋	多摩部一般平均		京葉道路亀戸	環八通り八幡山	2地点沿道平均	甲州街道大原	中山道大和町	4地点沿道平均	
V1	Ethane	3.633	4.014	4.799	4.850	5.020	4.180	4.455	3.907	4.357	5.049	3.327	4.188	4.323	4.092	4.408	4.250	4.791	5.031	4.581	2.194
V2	Ethylene	1.267	0.952	1.534	0.977	0.969	0.808	1.094	1.291	1.111	1.058	1.020	1.039	1.097	1.708	1.030	1.369	1.145	1.378	1.315	0.506
V3	Propane	4.318	4.715	5.770	5.823	6.451	6.168	7.785	6.568	5.950	9.299	10.668	9.983	6.756	5.635	5.919	5.777	10.246	6.674	7.118	2.463
V4	Acethylene	0.497	0.520	0.615	0.617	0.569	0.543	0.598	0.563	0.565	0.566	0.591	0.579	0.568	0.578	0.599	0.588	0.788	0.841	0.701	0.183
1	Propylene	0.704	0.337	0.695	0.336	0.368	0.310	0.508	0.598	0.482	0.415	0.410	0.413	0.468	0.946	0.404	0.675	0.471	0.585	0.602	0.165
2	iso-Butane (18)	1.905	1.649	2.387	2.047	2.561	1.937	2.992	3.263	2.343	2.158	1.917	2.038	2.282	2.382	3.216	2.799	2.646	2.651	2.724	0.779
3	1-Butene	0.184	0.104	0.238	0.127	0.161	0.114	0.206	0.288	0.178	0.132	0.123	0.127	0.168	0.331	0.345	0.338	0.199	0.198	0.268	0.040
4	n-Butane (22)	3.012	2.594	3.455	3.108	3.861	2.911	4.672	3.709	3.415	3.249	2.911	3.080	3.348	3.935	4.477	4.206	3.928	4.267	4.152	1.261
5	trans-2-Butene	0.312	0.222	0.445	0.290	0.335	0.238	0.411	0.534	0.348	0.285	0.300	0.293	0.337	0.680	0.784	0.732	0.483	0.459	0.601	0.120
6	cis-2-Butene (23)	0.135	0.044	0.153	0.058	0.104	0.054	0.114	0.142	0.100	0.057	0.070	0.064	0.093	0.148	0.287	0.218	0.128	0.124	0.172	< 0.02
7	iso-Pentane	2.687	1.685	2.887	1.972	2.275	1.832	2.682	2.608	2.329	1.980	2.068	2.024	2.268	3.167	4.796	3.982	3.401	3.173	3.635	0.806
8	1-Pentene	0.084	0.068	0.112	0.070	0.090	0.070	0.100	0.084	0.085	0.079	0.083	0.081	0.084	0.100	0.178	0.139	0.124	0.114	0.129	0.039
9	n-Pentane (28)	1.519	0.850	1.332	0.937	1.076	0.884	1.393	1.185	1.147	0.956	1.032	0.994	1.116	1.612	1.981	1.796	1.516	1.495	1.651	0.431
10	trans-2-Pentene	0.070	0.052	0.116	0.072	0.088	0.065	0.119	0.125	0.088	0.068	0.083	0.075	0.086	0.142	0.305	0.223	0.188	0.161	0.199	< 0.02
11	cis-2-Pentene	0.041	0.029	0.066	0.043	0.051	0.038	0.067	0.068	0.050	0.039	0.047	0.043	0.049	0.078	0.168	0.123	0.105	0.091	0.111	< 0.02
12	2-Methyl-1,3-butadiene	0.246	0.285	0.109	0.102	0.124	0.126	0.202	0.090	0.160	0.157	0.364	0.260	0.180	0.112	0.214	0.163	0.163	0.138	0.157	0.433
13	2,2-Dimethylbutane	0.095	0.069	0.106	0.079	0.088	0.076	0.114	0.112	0.092	0.079	0.087	0.083	0.090	0.135	0.175	0.155	0.128	0.130	0.142	0.041
14	2-Methylpentane	0.936	0.803	1.468	0.837	0.988	0.851	1.174	1.061	1.015	0.933	1.153	1.043	1.020	1.208	1.322	1.265	1.359	1.321	1.302	0.491
15	2,3-Dimethylbutane	0.153	0.120	0.254	0.136	0.153	0.138	0.190	0.184	0.166	0.145	0.165	0.155	0.164	0.213	0.255	0.234	0.253	0.242	0.241	0.057
16	Cyclopentane	0.202	0.102	0.300	0.116	0.120	0.099	0.171	0.170	0.160	0.107	0.105	0.106	0.149	0.223	0.173	0.198	0.175	0.171	0.186	0.031
17	3-Methylpentane	0.547	0.421	0.764	0.434	0.519	0.433	0.698	0.604	0.552	0.479	0.551	0.515	0.545	0.702	0.711	0.707	0.748	0.775	0.734	0.197
18	2-Methyl-1-pentene	0.042	< 0.03	0.047	< 0.03	< 0.03	< 0.03	< 0.03	0.035	< 0.03	< 0.03	< 0.03	< 0.03	< 0.03	0.062	0.049	0.056	0.044	0.045	0.050	< 0.03
19	n-Hexane (35)	0.955	0.633	1.030	0.585	0.713	0.539	1.007	0.813	0.784	0.702	0.706	0.704	0.768	0.953	0.766	0.860	0.839	0.949	0.877	0.279
20	2,4-Dimethylpentane	0.032	0.031	0.039	0.033	0.042	0.032	0.057	0.042	0.039	0.032	0.040	0.036	0.038	0.057	0.054	0.056	0.063	0.067	0.060	< 0.03
21	Methylcyclopentane	0.348	0.229	0.351	0.226	0.262	0.220	0.370	0.309	0.289	0.285	0.284	0.285	0.288	0.382	0.363	0.373	0.384	0.423	0.388	0.091
22	2-Methylhexane	0.144	0.138	0.169	0.153	0.163	0.156	0.218	0.179	0.165	0.177	0.198	0.187	0.169	0.226	0.221	0.223	0.286	0.318	0.263	0.063
23	2,3-Dimethylpentane	0.078	0.084	0.090	0.078	0.105	0.078	0.113	0.077	0.088	0.086	0.120	0.103	0.091	0.105	0.108	0.107	0.136	0.137	0.122	0.043
24	3-Methylhexane	0.158	0.156	0.192	0.173	0.177	0.178	0.244	0.199	0.184	0.193	0.219	0.206	0.189	0.246	0.246	0.246	0.326	0.354	0.293	0.064
25	Cyclohexane	0.522	0.310	0.533	0.302	0.516	0.277	0.449	0.348	0.407	0.359	0.357	0.358	0.397	0.444	0.311	0.378	0.337	0.374	0.366	0.127
26	2,2,4-Trimethylpentane	0.040	0.037	0.048	0.046	0.044	0.042	0.075	0.064	0.049	0.046	0.057	0.051	0.050	0.081	0.056	0.068	0.092	0.089	0.080	0.018
27	n-Heptane	0.261	0.224	0.353	0.262	0.281	0.308	0.345	0.273	0.288	0.308	0.290	0.299	0.290	0.339	0.335	0.337	0.378	0.424	0.369	0.103
28	Benzene (9)	0.895	0.603	1.299	0.618	0.646	0.602	0.774	0.780	0.777	0.626	0.661	0.643	0.750	0.908	0.712	0.810	0.797	0.907	0.831	0.460
29	Methylcyclohexane	0.401	0.405	0.368	0.358	0.594	0.442	0.664	0.455	0.461	0.558	0.491	0.525	0.474	0.459	0.414	0.436	0.419	0.751	0.510	0.118
30	2,3,4-Trimethylpentane	< 0.03	< 0.03	< 0.03	< 0.03	< 0.03	< 0.03	0.036	0.031	< 0.03	< 0.03	< 0.03	< 0.03	< 0.03	0.034	< 0.03	< 0.03	0.043	0.056	0.039	< 0.03
31	2-Methylheptane	0.060	0.056	0.085	0.061	0.069	0.062	0.088	0.068	0.069	0.071	0.086	0.078	0.070	0.093	0.075	0.084	0.108	0.127	0.101	0.024
32	3-Methylheptane	0.042	< 0.04	0.059	< 0.04	0.053	0.046	0.064	0.052	0.049	0.052	0.056	0.054	0.050	0.065	0.060	0.062	0.087	0.104	0.079	< 0.04
33	n-Octane	0.115	0.093	0.179	0.097	0.129	0.116	0.169	0.122	0.128	0.127	0.138	0.133	0.129	0.152	0.127	0.140	0.139	0.172	0.148	0.052
34	Toluene (11)	3.796	4.225	5.286	4.244	6.769	4.832	7.086	5.059	5.162	5.393	5.653	5.523	5.234	5.870	4.838	5.354	5.580	8.253	6.135	1.657
35	n-Nonane	0.285	0.295	0.595	0.324	0.484	0.395	0.461	0.344	0.398	0.407	0.455	0.431	0.404	0.468	0.350	0.409	0.408	0.603	0.457	0.124
36	Ethylbenzene (13)	1.085	1.058	1.533	0.994	1.199	0.988	1.343	1.129	1.166	1.272	2.024	1.648	1.262	1.336	1.028	1.182	1.393	1.576	1.333	0.464
37	m,p-Xylene (14)	0.459	0.439	0.641	0.441	0.504	0.435	0.590	0.496	0.501	0.541	0.765	0.653	0.531	0.618	0.525	0.571	0.880	0.808	0.708	0.153
38	o-Xylene (15)	0.371	0.331	0.476	0.332	0.375	0.327	0.448	0.362	0.378	0.396	0.541	0.469	0.396	0.468	0.408	0.438	0.965	0.595	0.609	0.124
39	Styrene (16)	0.144	0.120	0.205	0.129	0.146	0.101	0.156	0.131	0.141	0.164	0.149	0.156	0.144	0.168	0.126	0.147	0.243	0.182	0.180	0.142
Ref	(α-pinene)	0.139	5.940	0.151	0.146	0.237	0.990	0.196	0.151	0.994	0.295	0.434	0.365	0.868	0.263	0.247	0.255	0.218	0.170	0.225	2.693
40	Isopropylbenzene	0.042	0.035	0.060	0.034	0.039	0.036	0.047	0.066	0.045	0.042	0.048	0.045	0.045	0.050	0.040	0.045	0.053	0.051	0.049	0.017
41	n-Decane (45)	1.033	1.130	1.357	0.929	1.425	1.271	1.435	1.330	1.239	1.232	1.164	1.198	1.231	1.190	1.128	1.159	1.265	1.797	1.345	0.328
42	n-Propylbenzene	0.105	0.109	0.139	0.105	0.122	0.115	0.146	0.116	0.120	0.135	0.164	0.149	0.126	0.137	0.127	0.132	0.151	0.176	0.148	0.048
43	m-Ethyltoluene	0.283	0.318	0.418	0.309	0.365	0.346	0.454	0.362	0.357	0.417	0.530	0.473	0.380	0.447	0.393	0.420	0.479	0.578	0.474	0.123
44	p-Ethyltoluene (46)	0.162	0.164	0.222	0.160	0.188	0.175	0.229	0.182	0.185	0.211	0.265	0.238	0.196	0.220	0.196	0.208	0.231	0.286	0.233	0.061
Ref	(β-pinene)	0.037	2.179	0.022	0.025	0.032	0.078	0.028	0.036	0.305	0.043	0.050	0.046	0.253	0.042	0.045	0.043	0.026	0.030	0.035	0.106
45	1,3,5-Trimethylbenzene (47)	0.141	0.149	0.209	0.142	0.169	0.160	0.209	0.167	0.168	0.187	0.253	0.220	0.179	0.209	0.178	0.193	0.214	0.266	0.217	0.051
46	o-Ethyltoluene	0.144	0.146	0.205	0.149	0.175	0.168	0.215	0.168	0.171	0.197	0.247	0.222	0.181	0.202	0.182	0.192	0.215	0.262	0.215	0.065
47	1,2,4-Trimethylbenzene (48)	0.499	0.551	0.765	0.539	0.656	0.612	0.828	0.641	0.636	0.747	0.969	0.858	0.681	0.822	0.692	0.757	0.843	1.038	0.849	0.191
48	1,2,3-Trimethylbenzene (50)	0.147	0.168	0.200	0.142	0.169	0.155	0.203	0.157	0.168	0.181	0.235	0.208	0.176	0.196	0.175	0.185	0.208	0.240	0.205	0.071
49	n-Undecane (51)	0.353	0.358	0.859	0.290	0.461	0.417	0.630	0.331	0.462	0.431	0.452	0.441	0.458	0.432	0.403	0.418	0.483	0.632	0.488	0.178
50	m-Diethylbenzene	0.056	0.057	0.077	0.045	0.050	0.051	0.059	0.045	0.055	0.055	0.059	0.057	0.055	0.057	0.053	0.055	0.060	0.065	0.059	0.024
51	p-Diethylbenzene	0.063	0.071	0.072	0.049	0.051	0.071	0.061	0.056	0.062	0.065	0.065	0.065	0.062	0.068	0.055	0.062	0.072	0.090	0.071	0.031

※　平成22年度まで「低沸点VOC」としてPAMSの後に配していた4物質を、先頭に配した（番号は、PAMSを従来通りとしたため、「V1」などとした。）。

（BVOC）

1	α-pinene	0.137	6.219	0.148	0.146	0.238	1.009	0.198	0.154	1.031	0.290	0.428	0.359	0.897	0.250	0.246	0.248	0.217	0.172	0.221	2.565
2	Camphene	0.031	0.634	0.036	< 0.03	0.034	0.063	0.033	< 0.03	0.111	0.043	0.064	0.053	0.099	< 0.03	0.035	0.032	< 0.03	0.039	0.033	0.346
3	β-pinene	0.034	2.059	0.021	0.024	0.031	0.071	0.027	0.033	0.287	0.040	0.047	0.043	0.239	0.037	0.041	0.039	0.024	0.028	0.032	0.096
4	Limonene	0.082	1.458	0.104	0.072	0.126	0.163	0.118	0.113	0.280	0.118	0.143	0.130	0.250	0.136	0.116	0.126	0.114	0.122	0.122	0.417

図2 物質別濃度 ppb （2020（令和2）年度 都内一般年平均）

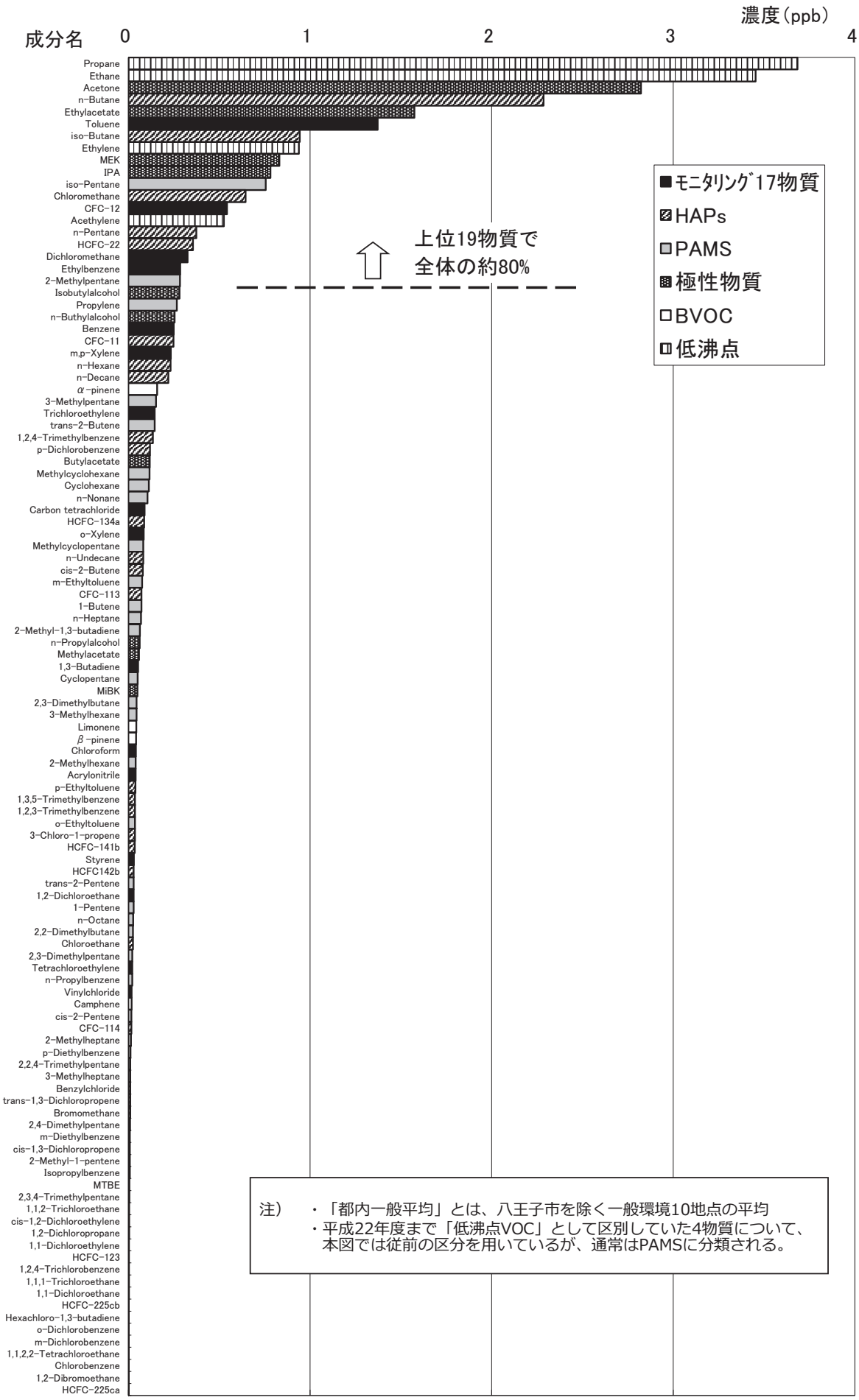

図3 物質別濃度 μg/m^3 （2020（令和2）年度 都内一般年平均）

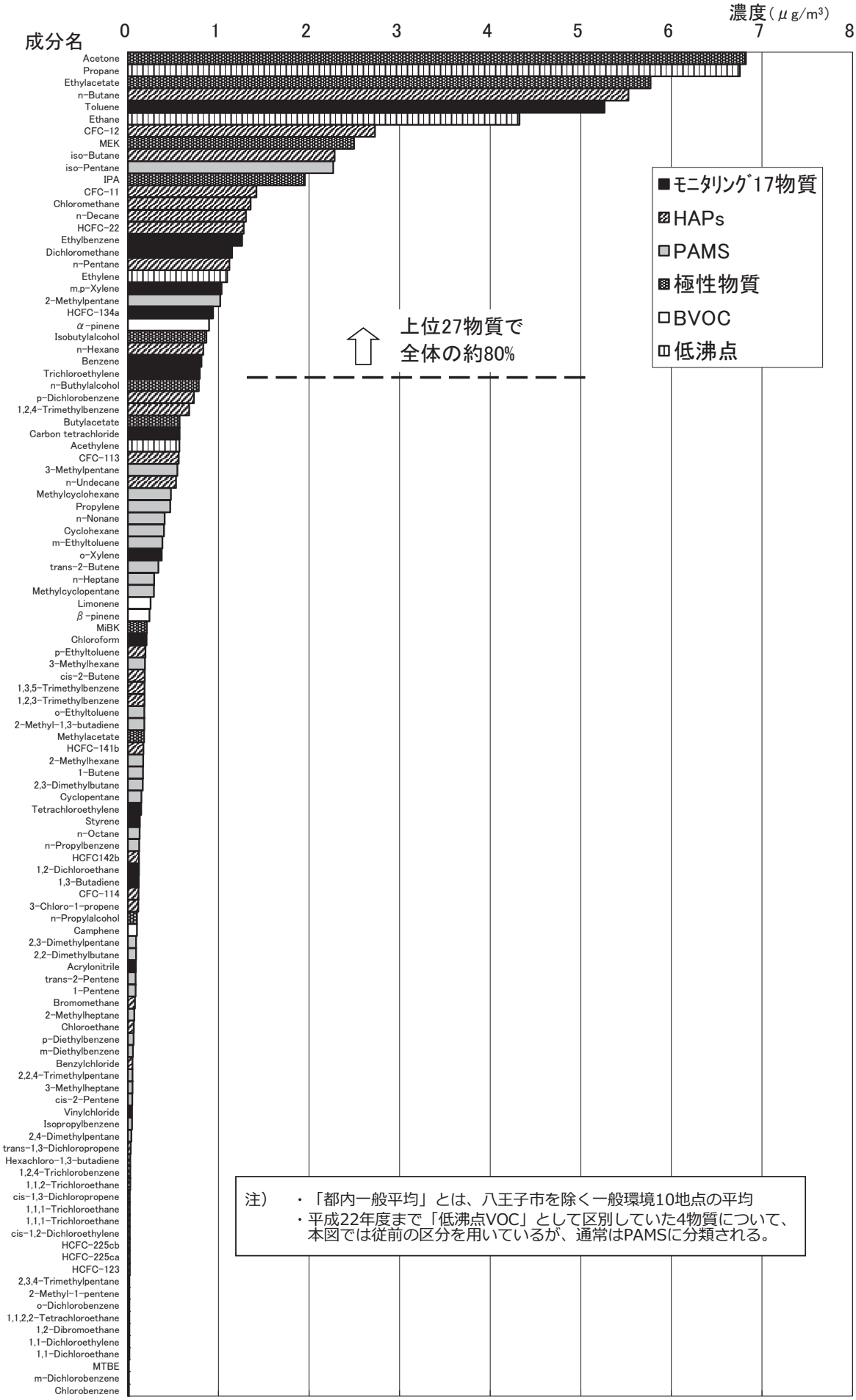

注）・2桁への有効数字処理は行っていない。
・検出下限値未満の値は「<」で示し、年平均値算出には検出下限値の1/2を充てる。右側のppb換算値の検出下限値付近の値においては、μg/m³と表示が異なる場合がある。

1 Vinylchloride

基準値等 : 10 μg/m³ (3.847 ppb) （指針値）
定量下限値: 0.06 (0.024 ppb)
検出下限値: 0.02 (0.008 ppb) （単位：μg/m3）
分子量: 62.5
換算係数(→ppb): 0.385
（単位：ppb）

	2020年度 測定地点(局)	4月	5月	6月	7月	8月	9月	10月	11月	12月	1月	2月	3月	最大	最小	平 均	最大	最小	平 均
区部一般環境	中央区晴海	< 0.02	0.122	0.232	< 0.02	0.134	< 0.02	0.031	< 0.02	0.025	0.021	0.043	< 0.02	0.232	< 0.02	0.055	0.089	< 0.008	0.021
	国設東京新宿	< 0.02	0.029	0.021	< 0.02	0.036	< 0.02	0.026	0.031	< 0.02	< 0.02	0.043	< 0.02	0.043	< 0.02	0.020	0.016	< 0.008	< 0.008
	大田区東糀谷	0.137	0.039	0.033	< 0.02	< 0.02	< 0.02	< 0.02	0.033	0.021	< 0.02	0.097	< 0.02	0.137	< 0.02	0.035	0.053	< 0.008	0.013
	世田谷区世田谷	0.068	0.031	< 0.02	< 0.02	< 0.02	< 0.02	0.021	0.031	< 0.02	0.024	0.025	< 0.02	0.068	< 0.02	0.022	0.026	< 0.008	0.008
	板橋区氷川町	0.044	0.029	0.025	< 0.02	0.053	< 0.02	0.033	0.035	0.025	0.023	0.023	< 0.02	0.053	< 0.02	0.027	0.020	< 0.008	0.010
	練馬区石神井町	< 0.02	0.032	0.041	< 0.02	< 0.02	< 0.02	0.030	0.023	0.030	0.023	< 0.02	< 0.02	0.041	< 0.02	< 0.02	0.016	< 0.008	< 0.008
	足立区西新井	0.047	0.051	0.110	< 0.02	0.048	< 0.02	< 0.02	< 0.02	< 0.02	0.022	0.024	< 0.02	0.110	< 0.02	0.030	0.042	< 0.008	0.012
	江戸川区春江町	0.137	0.121	1.975	< 0.02	0.033	< 0.02	0.030	0.026	0.041	0.024	0.021	< 0.02	1.975	< 0.02	0.203	0.760	< 0.008	0.078
	区部一般平均	0.058	0.057	0.306	< 0.02	0.042	< 0.02	0.024	0.025	0.022	< 0.02	0.036	< 0.02	1.975	< 0.02	0.052	0.760	< 0.008	0.020
多摩一般	小金井市本町	< 0.02	0.070	0.072	< 0.02	< 0.02	< 0.02	0.020	0.029	0.032	0.027	< 0.02	< 0.02	0.072	< 0.02	0.026	0.028	< 0.008	0.010
	東大和市奈良橋	< 0.02	0.042	0.034	< 0.02	< 0.02	< 0.02	0.027	0.032	< 0.02	0.024	< 0.02	< 0.02	0.042	< 0.02	< 0.02	0.016	< 0.008	< 0.008
	多摩部一般平均	< 0.02	0.056	0.053	< 0.02	< 0.02	< 0.02	0.024	0.031	0.021	0.026	< 0.02	< 0.02	0.072	< 0.02	0.022	0.028	< 0.008	0.009
都一般平均		0.048	0.057	0.255	< 0.02	0.035	< 0.02	0.024	0.026	0.021	0.021	0.031	< 0.02	1.975	< 0.02	0.046	0.760	< 0.008	0.018
沿道	京葉道路亀戸	0.080	0.062	1.717	< 0.02	0.122	< 0.02	0.040	0.023	0.030	0.021	0.024	< 0.02	1.717	< 0.02	0.179	0.660	< 0.008	0.069
	環八通り八幡山	< 0.02	0.028	< 0.02	< 0.02	< 0.02	< 0.02	0.022	0.023	< 0.02	0.034	< 0.02	< 0.02	0.034	< 0.02	< 0.02	0.013	< 0.008	< 0.008
	2地点沿道平均	0.045	0.045	0.863	< 0.02	0.066	< 0.02	0.031	0.023	0.020	0.028	< 0.02	< 0.02	1.717	< 0.02	0.097	0.660	< 0.008	0.037
	甲州街道大原	< 0.02	0.052	< 0.02	< 0.02	0.040	< 0.02	0.032	0.022	0.024	0.037	0.024	< 0.02	0.052	< 0.02	0.023	0.020	< 0.008	0.009
	中山道大和町	< 0.02	0.036	< 0.02	< 0.02	0.036	< 0.02	0.023	< 0.02	0.028	0.020	0.023	< 0.02	0.036	< 0.02	< 0.02	0.014	< 0.008	< 0.008
	4地点沿道平均	0.027	0.045	0.437	< 0.02	0.052	< 0.02	0.029	< 0.02	0.023	0.028	0.020	< 0.02	1.717	< 0.02	0.059	0.660	< 0.008	0.023
檜原(ﾊﾞｯｸｸﾞﾗｳﾝﾄﾞ)		< 0.02	0.050	0.070	< 0.02	0.023	< 0.02	< 0.02	< 0.02	< 0.02	0.024	< 0.02	< 0.02	0.070	< 0.02	0.021	0.027	< 0.008	< 0.008

2 1,3-Butadiene

基準値等 : 2.5 μg/m³ (1.111 ppb) （指針値）
定量下限値: 0.08 (0.04 ppb)
検出下限値: 0.03 (0.02 ppb) （単位：μg/m3）
分子量: 54.1
換算係数(→ppb): 0.444
（単位：ppb）

	2020年度 測定地点(局)	4月	5月	6月	7月	8月	9月	10月	11月	12月	1月	2月	3月	最大	最小	平 均	最大	最小	平 均
区部一般環境	中央区晴海	< 0.03	0.169	0.196	0.072	1.747	0.064	0.061	0.080	0.099	0.072	0.102	0.136	1.747	< 0.03	0.234	0.776	< 0.02	0.104
	国設東京新宿	< 0.03	0.063	0.047	0.043	0.232	0.059	0.061	0.093	0.114	0.063	0.149	< 0.03	0.232	< 0.03	0.080	0.103	< 0.02	0.035
	大田区東糀谷	0.092	0.386	0.104	0.139	0.946	0.063	0.050	0.431	0.158	0.136	0.298	0.405	0.946	0.050	0.267	0.420	0.022	0.119
	世田谷区世田谷	0.059	0.042	0.073	< 0.03	0.031	0.060	0.063	0.116	0.191	0.104	0.105	< 0.03	0.191	< 0.03	0.073	0.085	< 0.02	0.032
	板橋区氷川町	0.052	0.065	0.058	0.036	0.056	0.072	0.102	0.117	0.199	0.103	0.105	0.039	0.199	0.036	0.084	0.088	< 0.02	0.037
	練馬区石神井町	0.032	0.048	0.042	< 0.03	0.044	0.064	0.096	0.097	0.148	0.124	0.088	< 0.03	0.148	< 0.03	0.068	0.066	< 0.02	0.030
	足立区西新井	0.091	0.084	0.103	< 0.03	0.475	0.073	0.109	0.122	0.167	0.118	0.193	0.030	0.475	< 0.03	0.132	0.211	< 0.02	0.059
	江戸川区春江町	0.060	0.093	0.173	0.056	0.109	0.092	0.124	0.141	0.180	0.155	0.156	0.097	0.180	0.056	0.120	0.080	0.025	0.053
	区部一般平均	0.052	0.119	0.100	0.049	0.455	0.068	0.083	0.150	0.157	0.110	0.149	0.094	1.747	< 0.03	0.132	0.776	< 0.02	0.059
多摩一般	小金井市本町	0.047	0.041	0.062	< 0.03	0.038	0.056	0.071	0.108	0.134	0.100	0.129	0.060	0.134	< 0.03	0.072	0.060	< 0.02	0.032
	東大和市奈良橋	0.033	0.037	0.064	0.044	0.038	0.042	0.073	0.086	0.160	0.120	0.147	< 0.03	0.160	< 0.03	0.072	0.071	< 0.02	0.032
	多摩部一般平均	0.040	0.039	0.063	< 0.03	0.038	0.049	0.072	0.097	0.147	0.110	0.138	0.037	0.160	< 0.03	0.072	0.071	< 0.02	0.032
都一般平均		0.050	0.103	0.092	0.045	0.372	0.064	0.081	0.139	0.155	0.110	0.147	0.083	1.747	< 0.03	0.120	0.776	< 0.02	0.053
沿道	京葉道路亀戸	0.075	0.205	0.245	0.359	0.270	0.088	0.094	0.132	0.184	0.119	0.168	0.151	0.359	0.075	0.174	0.159	0.033	0.077
	環八通り八幡山	0.089	0.066	< 0.03	< 0.03	0.033	0.160	0.191	0.137	0.279	0.197	0.171	0.055	0.279	< 0.03	0.117	0.124	< 0.02	0.052
	2地点沿道平均	0.082	0.135	0.130	0.187	0.152	0.124	0.142	0.135	0.231	0.158	0.169	0.103	0.359	< 0.03	0.146	0.159	< 0.02	0.065
	甲州街道大原	0.074	0.092	0.082	0.068	0.149	0.092	0.139	0.157	0.227	0.150	0.209	0.033	0.227	0.033	0.123	0.101	< 0.02	0.055
	中山道大和町	0.081	0.165	0.126	0.085	0.116	0.198	0.215	0.190	0.274	0.200	0.208	0.039	0.274	0.039	0.158	0.122	< 0.02	0.070
	4地点沿道平均	0.080	0.132	0.117	0.132	0.142	0.135	0.160	0.154	0.241	0.166	0.189	0.070	0.359	< 0.03	0.143	0.159	< 0.02	0.064
檜原(ﾊﾞｯｸｸﾞﾗｳﾝﾄﾞ)		< 0.03	0.043	< 0.03	< 0.03	0.037	< 0.03	0.043	< 0.03	0.066	0.044	0.050	< 0.03	0.066	< 0.03	0.031	0.029	< 0.02	< 0.02

3 Dichloromethane

基準値 : 150 μg/m³ (42.475 ppb)
定量下限値: 0.11 (0.04 ppb)
検出下限値: 0.04 (0.02 ppb) （単位：μg/m3）
分子量: 84.9
換算係数(→ppb): 0.283
（単位：ppb）

	2020年度 測定地点(局)	4月	5月	6月	7月	8月	9月	10月	11月	12月	1月	2月	3月	最大	最小	平 均	最大	最小	平 均
区部一般環境	中央区晴海	0.555	0.975	1.025	0.352	0.678	1.283	0.887	0.977	1.257	0.859	1.111	0.535	1.283	0.352	0.875	0.363	0.100	0.248
	国設東京新宿	0.734	1.253	1.615	0.944	1.354	1.387	0.949	1.128	1.553	0.881	1.300	0.569	1.615	0.569	1.139	0.457	0.161	0.323
	大田区東糀谷	1.433	1.328	0.998	0.318	0.786	1.853	0.839	2.176	1.450	1.271	1.831	0.813	2.176	0.318	1.258	0.616	0.090	0.356
	世田谷区世田谷	0.647	1.129	1.025	0.379	0.858	1.410	0.823	1.153	1.567	1.171	1.190	0.603	1.567	0.379	0.996	0.444	0.107	0.282
	板橋区氷川町	0.808	1.429	1.542	0.495	0.916	1.414	1.075	1.575	1.936	1.657	1.490	0.641	1.936	0.495	1.248	0.548	0.140	0.353
	練馬区石神井町	0.642	1.455	1.168	0.280	0.725	1.545	1.801	1.606	2.577	1.670	1.160	0.734	2.577	0.280	1.280	0.730	0.079	0.363
	足立区西新井	1.074	1.401	1.222	0.433	0.984	1.320	1.376	1.730	2.409	1.215	2.251	0.752	2.409	0.433	1.347	0.682	0.122	0.381
	江戸川区春江町	0.784	0.761	0.739	0.324	0.519	1.040	1.183	1.327	1.840	1.074	1.301	1.069	1.840	0.324	0.997	0.521	0.092	0.282
	区部一般平均	0.835	1.216	1.167	0.441	0.853	1.406	1.117	1.459	1.824	1.225	1.454	0.715	2.577	0.280	1.143	0.730	0.079	0.324
多摩一般	小金井市本町	0.687	1.697	1.430	0.411	0.819	1.485	1.319	1.107	1.835	1.272	1.586	1.184	1.835	0.411	1.236	0.520	0.116	0.350
	東大和市奈良橋	0.676	2.100	1.395	0.445	0.846	1.353	1.232	0.857	1.623	1.217	1.248	0.472	2.100	0.445	1.122	0.595	0.126	0.318
	多摩部一般平均	0.682	1.898	1.412	0.428	0.833	1.419	1.275	0.982	1.729	1.244	1.417	0.828	2.100	0.411	1.179	0.595	0.116	0.334
都一般平均		0.804	1.353	1.216	0.438	0.849	1.409	1.148	1.364	1.805	1.229	1.447	0.737	2.577	0.280	1.150	0.730	0.079	0.326
沿道	京葉道路亀戸	0.740	0.914	0.872	0.344	0.546	1.594	1.033	1.299	2.134	1.017	1.673	0.596	2.134	0.344	1.063	0.604	0.098	0.301
	環八通り八幡山	0.603	1.184	1.031	0.278	0.760	1.359	1.002	1.449	2.304	1.350	1.213	0.564	2.304	0.278	1.091	0.652	0.079	0.309
	2地点沿道平均	0.671	1.049	0.951	0.311	0.653	1.476	1.018	1.374	2.219	1.184	1.443	0.580	2.304	0.278	1.077	0.652	0.079	0.305
	甲州街道大原	0.930	1.420	1.481	0.507	1.838	1.285	1.042	1.481	1.901	1.105	2.603	0.640	2.603	0.507	1.353	0.737	0.144	0.383
	中山道大和町	0.773	1.482	1.156	0.337	0.831	1.365	1.165	1.742	2.083	1.437	1.987	0.684	2.083	0.337	1.253	0.590	0.095	0.355
	4地点沿道平均	0.762	1.250	1.135	0.367	0.994	1.401	1.061	1.493	2.105	1.227	1.869	0.621	2.603	0.278	1.190	0.737	0.079	0.337
檜原(ﾊﾞｯｸｸﾞﾗｳﾝﾄﾞ)		0.276	1.312	1.040	0.302	0.887	0.393	0.632	0.562	1.070	0.775	0.836	0.488	1.312	0.276	0.714	0.371	0.078	0.202

4 Acrylonitrile

基準値等 : 2 μg/m³ (0.906 ppb) （指針値）
定量下限値: 0.18 (0.09 ppb)
検出下限値: 0.06 (0.03 ppb) （単位：μg/m3）
分子量: 53.1
換算係数(→ppb): 0.453
（単位：ppb）

	2020年度 測定地点(局)	4月	5月	6月	7月	8月	9月	10月	11月	12月	1月	2月	3月	最大	最小	平 均	最大	最小	平 均
区部一般環境	中央区晴海	< 0.06	0.157	0.394	0.130	1.205	< 0.06	< 0.06	< 0.06	< 0.06	< 0.06	0.071	< 0.06	1.205	< 0.06	0.181	0.546	< 0.03	0.082
	国設東京新宿	< 0.06	0.078	0.064	< 0.06	0.174	0.068	< 0.06	< 0.06	< 0.06	< 0.06	0.147	< 0.06	0.174	< 0.06	0.062	0.079	< 0.03	< 0.03
	大田区東糀谷	0.124	0.136	0.216	0.140	0.442	0.109	0.077	0.221	0.085	< 0.06	0.377	< 0.06	0.442	< 0.06	0.166	0.200	< 0.03	0.075
	世田谷区世田谷	0.098	0.065	0.078	< 0.06	0.105	0.066	< 0.06	0.091	0.074	< 0.06	0.094	< 0.06	0.105	< 0.06	0.066	0.048	< 0.03	< 0.03
	板橋区氷川町	0.073	0.086	< 0.06	< 0.06	0.173	< 0.06	0.064	0.062	0.096	< 0.06	0.061	< 0.06	0.173	< 0.06	0.064	0.078	< 0.03	< 0.03
	練馬区石神井町	< 0.06	0.076	0.066	< 0.06	0.081	0.068	< 0.06	0.061	0.077	< 0.06	0.061	< 0.06	0.081	< 0.06	< 0.06	0.037	< 0.03	< 0.03
	足立区西新井	0.080	0.126	0.165	< 0.06	0.385	0.066	< 0.06	0.061	0.071	< 0.06	0.099	< 0.06	0.385	< 0.06	0.098	0.174	< 0.03	0.044
	江戸川区春江町	0.088	0.097	0.183	< 0.06	0.083	0.086	0.095	0.063	0.099	0.075	0.081	0.072	0.183	< 0.06	0.088	0.083	< 0.03	0.040
	区部一般平均	0.069	0.103	0.150	< 0.06	0.331	0.066	< 0.06	0.078	0.070	< 0.06	0.124	< 0.06	1.205	< 0.06	0.097	0.546	< 0.03	0.044
多摩一般	小金井市本町	< 0.06	0.069	0.078	< 0.06	0.071	< 0.06	< 0.06	0.078	0.082	< 0.06	0.095	< 0.06	0.095	< 0.06	< 0.06	0.043	< 0.03	< 0.03
	東大和市奈良橋	< 0.06	0.061	0.071	0.068	0.075	0.065	< 0.06	0.077	0.081	< 0.06	0.076	< 0.06	0.081	< 0.06	< 0.06	0.037	< 0.03	< 0.03
	多摩部一般平均	< 0.06	0.065	0.074	< 0.06	0.073	< 0.06	< 0.06	0.078	0.081	< 0.06	0.086	< 0.06	0.095	< 0.06	< 0.06	0.043	< 0.03	< 0.03
都一般平均		0.061	0.095	0.134	< 0.06	0.279	0.062	< 0.06	0.078	0.072	< 0.06	0.116	< 0.06	1.205	< 0.06	0.089	0.546	< 0.03	0.040
沿道	京葉道路亀戸	0.075	0.148	0.418	0.501	0.226	0.090	< 0.06	0.076	0.080	< 0.06	< 0.06	< 0.06	0.501	< 0.06	0.144	0.227	< 0.03	0.065
	環八通り八幡山	< 0.06	0.087	< 0.06	< 0.06	0.064	0.272	0.138	0.133	0.129	0.082	0.115	< 0.06	0.272	< 0.06	0.095	0.123	< 0.03	0.043
	2地点沿道平均	< 0.06	0.117	0.224	0.265	0.145	0.181	0.084	0.105	0.105	< 0.06	0.073	< 0.06	0.501	< 0.06	0.120	0.227	< 0.03	0.054
	甲州街道大原	< 0.06	0.150	0.113	0.099	0.193	0.086	0.076	0.110	0.092	< 0.06	0.114	< 0.06	0.193	< 0.06	0.094	0.088	< 0.03	0.042
	中山道大和町	0.065	0.102	0.078	< 0.06	0.180	0.102	0.079	0.088	0.085	0.066	0.070	< 0.06	0.180	< 0.06	0.081	0.082	< 0.03	0.037
	4地点沿道平均	< 0.06	0.122	0.160	0.165	0.166	0.138	0.081	0.102	0.097	< 0.06	0.082	< 0.06	0.501	< 0.06	0.104	0.227	< 0.03	0.047
檜原(ﾊﾞｯｸｸﾞﾗｳﾝﾄﾞ)		< 0.06	< 0.06	< 0.06	< 0.06	< 0.06	< 0.06	< 0.06	< 0.06	0.061	< 0.06	< 0.06	< 0.06	0.061	< 0.06	< 0.06	< 0.03	< 0.03	< 0.03

5　1,1-Dichloroethane

基準値　:
定量下限値:　0.08 μg/m^3　(0.018 ppb)
検出下限値:　0.03　(0.006 ppb)　(単位:μg/m3)

分子量:　99.0
換算係数(→ppb):　0.243
(単位:ppb)

2020年度

	測定地点(局)	4月	5月	6月	7月	8月	9月	10月	11月	12月	1月	2月	3月	最大	最小	平 均	最大	最小	平 均
区部一般環境	中央区晴海	< 0.03	< 0.03	< 0.03	< 0.03	< 0.03	< 0.03	< 0.03	< 0.03	< 0.03	< 0.03	< 0.03	< 0.03	< 0.03	< 0.03	< 0.03	< 0.006	< 0.006	< 0.006
	国設東京新宿	< 0.03	< 0.03	< 0.03	< 0.03	< 0.03	< 0.03	< 0.03	< 0.03	< 0.03	< 0.03	< 0.03	< 0.03	< 0.03	< 0.03	< 0.03	< 0.006	< 0.006	< 0.006
	大田区東糀谷	< 0.03	< 0.03	< 0.03	< 0.03	< 0.03	< 0.03	< 0.03	< 0.03	< 0.03	< 0.03	< 0.03	< 0.03	< 0.03	< 0.03	< 0.03	< 0.006	< 0.006	< 0.006
	世田谷区世田谷	< 0.03	< 0.03	< 0.03	< 0.03	< 0.03	< 0.03	< 0.03	< 0.03	< 0.03	< 0.03	< 0.03	< 0.03	< 0.03	< 0.03	< 0.03	< 0.006	< 0.006	< 0.006
	板橋区氷川町	< 0.03	< 0.03	< 0.03	< 0.03	< 0.03	< 0.03	< 0.03	< 0.03	< 0.03	< 0.03	< 0.03	< 0.03	< 0.03	< 0.03	< 0.03	< 0.006	< 0.006	< 0.006
	練馬区石神井町	< 0.03	< 0.03	< 0.03	< 0.03	< 0.03	< 0.03	< 0.03	< 0.03	< 0.03	< 0.03	< 0.03	< 0.03	< 0.03	< 0.03	< 0.03	< 0.006	< 0.006	< 0.006
	足立区西新井	< 0.03	< 0.03	< 0.03	< 0.03	< 0.03	< 0.03	< 0.03	< 0.03	< 0.03	< 0.03	< 0.03	< 0.03	< 0.03	< 0.03	< 0.03	< 0.006	< 0.006	< 0.006
	江戸川区春江町	< 0.03	< 0.03	< 0.03	< 0.03	< 0.03	< 0.03	< 0.03	< 0.03	< 0.03	< 0.03	< 0.03	< 0.03	< 0.03	< 0.03	< 0.03	< 0.006	< 0.006	< 0.006
	区部一般平均	< 0.03	< 0.03	< 0.03	< 0.03	< 0.03	< 0.03	< 0.03	< 0.03	< 0.03	< 0.03	< 0.03	< 0.03	< 0.03	< 0.03	< 0.03	< 0.006	< 0.006	< 0.006
多摩一般	小金井市本町	< 0.03	< 0.03	< 0.03	< 0.03	< 0.03	< 0.03	< 0.03	< 0.03	< 0.03	< 0.03	< 0.03	< 0.03	< 0.03	< 0.03	< 0.03	< 0.006	< 0.006	< 0.006
	東大和市奈良橋	< 0.03	< 0.03	< 0.03	< 0.03	< 0.03	< 0.03	< 0.03	< 0.03	< 0.03	< 0.03	< 0.03	< 0.03	< 0.03	< 0.03	< 0.03	< 0.006	< 0.006	< 0.006
	多摩部一般平均	< 0.03	< 0.03	< 0.03	< 0.03	< 0.03	< 0.03	< 0.03	< 0.03	< 0.03	< 0.03	< 0.03	< 0.03	< 0.03	< 0.03	< 0.03	< 0.006	< 0.006	< 0.006
都一般平均		< 0.03	< 0.03	< 0.03	< 0.03	< 0.03	< 0.03	< 0.03	< 0.03	< 0.03	< 0.03	< 0.03	< 0.03	< 0.03	< 0.03	< 0.03	< 0.006	< 0.006	< 0.006
沿道	京葉道路亀戸	< 0.03	< 0.03	< 0.03	< 0.03	< 0.03	< 0.03	< 0.03	< 0.03	< 0.03	< 0.03	< 0.03	< 0.03	< 0.03	< 0.03	< 0.03	< 0.006	< 0.006	< 0.006
	環八通り八幡山	< 0.03	< 0.03	< 0.03	< 0.03	< 0.03	< 0.03	< 0.03	< 0.03	< 0.03	< 0.03	< 0.03	< 0.03	< 0.03	< 0.03	< 0.03	< 0.006	< 0.006	< 0.006
	2地点沿道平均	< 0.03	< 0.03	< 0.03	< 0.03	< 0.03	< 0.03	< 0.03	< 0.03	< 0.03	< 0.03	< 0.03	< 0.03	< 0.03	< 0.03	< 0.03	< 0.006	< 0.006	< 0.006
	甲州街道大原	< 0.03	< 0.03	< 0.03	< 0.03	< 0.03	< 0.03	< 0.03	< 0.03	< 0.03	< 0.03	< 0.03	< 0.03	< 0.03	< 0.03	< 0.03	< 0.006	< 0.006	< 0.006
	中山道大和町	< 0.03	< 0.03	< 0.03	< 0.03	< 0.03	< 0.03	< 0.03	< 0.03	< 0.03	< 0.03	< 0.03	< 0.03	< 0.03	< 0.03	< 0.03	< 0.006	< 0.006	< 0.006
	4地点沿道平均	< 0.03	< 0.03	< 0.03	< 0.03	< 0.03	< 0.03	< 0.03	< 0.03	< 0.03	< 0.03	< 0.03	< 0.03	< 0.03	< 0.03	< 0.03	< 0.006	< 0.006	< 0.006
檜原(ﾊﾞｯｸｸﾞﾗｳﾝﾄﾞ)		< 0.03	< 0.03	< 0.03	< 0.03	< 0.03	< 0.03	< 0.03	< 0.03	< 0.03	< 0.03	< 0.03	< 0.03	< 0.03	< 0.03	< 0.03	< 0.006	< 0.006	< 0.006

6　Chloroform

基準値等　:　18 μg/m^3　(3.624 ppb)　(指針値)
定量下限値:　0.11　(0.022 ppb)
検出下限値:　0.04　(0.007 ppb)　(単位:μg/m3)

分子量:　119.4
換算係数(→ppb):　0.201
(単位:ppb)

2020年度

	測定地点(局)	4月	5月	6月	7月	8月	9月	10月	11月	12月	1月	2月	3月	最大	最小	平 均	最大	最小	平 均
区部一般環境	中央区晴海	0.148	0.198	0.233	0.101	0.178	0.192	0.175	0.223	0.222	0.166	0.200	0.148	0.233	0.101	0.182	0.047	0.020	0.037
	国設東京新宿	0.134	0.218	0.206	0.103	0.160	0.198	0.189	0.282	0.256	0.188	0.234	0.144	0.282	0.103	0.193	0.057	0.021	0.039
	大田区東糀谷	0.174	0.217	0.218	0.101	0.159	1.308	0.186	0.846	0.242	0.208	0.386	0.130	1.308	0.101	0.348	0.263	0.020	0.070
	世田谷区世田谷	0.134	0.200	0.193	0.091	0.135	0.181	0.194	0.266	0.253	0.192	0.251	0.126	0.266	0.091	0.185	0.054	0.018	0.037
	板橋区氷川町	0.165	0.237	0.212	0.105	0.166	0.174	0.201	0.242	0.279	0.174	0.363	0.143	0.363	0.105	0.205	0.073	0.021	0.041
	練馬区石神井町	0.135	0.252	0.197	0.123	0.392	0.160	0.187	0.213	0.246	0.211	0.191	0.190	0.392	0.123	0.208	0.079	0.025	0.042
	足立区西新井	0.283	0.228	0.203	0.108	0.175	0.162	0.190	0.180	0.210	0.173	0.337	0.172	0.337	0.108	0.202	0.068	0.022	0.041
	江戸川区春江町	0.128	0.191	0.186	0.134	0.140	0.139	0.192	0.197	0.219	0.163	0.192	0.144	0.219	0.128	0.169	0.044	0.026	0.034
	区部一般平均	0.163	0.218	0.206	0.108	0.188	0.314	0.189	0.306	0.241	0.185	0.269	0.149	1.308	0.091	0.211	0.263	0.018	0.043
多摩一般	小金井市本町	0.140	0.253	0.248	0.100	0.134	0.201	0.224	0.250	0.275	0.189	0.231	0.189	0.275	0.100	0.203	0.055	0.020	0.041
	東大和市奈良橋	0.129	0.232	0.217	0.105	0.146	0.147	0.175	0.177	0.194	0.169	0.185	0.147	0.232	0.105	0.169	0.047	0.021	0.034
	多摩部一般平均	0.134	0.243	0.233	0.102	0.140	0.174	0.200	0.214	0.234	0.179	0.208	0.168	0.275	0.100	0.186	0.055	0.020	0.037
都一般平均		0.157	0.223	0.211	0.107	0.178	0.286	0.191	0.288	0.240	0.183	0.257	0.153	1.308	0.091	0.206	0.263	0.018	0.042
沿道	京葉道路亀戸	0.147	0.207	0.207	0.128	0.214	0.178	0.195	0.185	0.196	0.162	0.225	0.188	0.225	0.128	0.186	0.045	0.026	0.037
	環八通り八幡山	0.130	0.203	0.198	0.070	0.128	0.160	0.167	0.166	0.242	0.161	0.193	0.131	0.242	0.070	0.162	0.049	0.014	0.033
	2地点沿道平均	0.139	0.205	0.202	0.099	0.171	0.169	0.181	0.175	0.219	0.162	0.209	0.160	0.242	0.070	0.174	0.049	0.014	0.035
	甲州街道大原	0.131	0.215	0.193	0.108	0.207	0.173	0.208	0.214	0.266	0.174	0.229	0.140	0.266	0.108	0.188	0.054	0.022	0.038
	中山道大和町	0.161	0.237	0.208	0.095	0.137	0.190	0.189	0.233	0.264	0.157	0.408	0.148	0.408	0.095	0.202	0.082	0.019	0.041
	4地点沿道平均	0.142	0.215	0.201	0.101	0.172	0.175	0.190	0.199	0.242	0.164	0.264	0.152	0.408	0.070	0.185	0.082	0.014	0.037
檜原(ﾊﾞｯｸｸﾞﾗｳﾝﾄﾞ)		0.100	0.197	0.186	0.092	0.173	0.118	0.176	0.183	0.183	0.131	0.167	0.132	0.197	0.092	0.153	0.040	0.018	0.031

7　Carbon tetrachloride

基準値　:
定量下限値:　0.15 μg/m^3　(0.023 ppb)
検出下限値:　0.05　(0.007 ppb)　(単位:μg/m3)

分子量:　153.8
換算係数(→ppb):　0.156
(単位:ppb)

2020年度

	測定地点(局)	4月	5月	6月	7月	8月	9月	10月	11月	12月	1月	2月	3月	最大	最小	平 均	最大	最小	平 均
区部一般環境	中央区晴海	0.503	0.563	0.562	0.528	0.614	0.592	0.597	0.602	0.636	0.548	0.644	0.519	0.644	0.503	0.576	0.101	0.079	0.090
	国設東京新宿	0.479	0.535	0.599	0.525	0.579	0.575	0.599	0.612	0.624	0.552	0.638	0.540	0.638	0.479	0.571	0.100	0.075	0.089
	大田区東糀谷	0.475	0.511	0.545	0.537	0.543	0.590	0.606	0.590	0.627	0.562	0.644	0.557	0.644	0.475	0.565	0.101	0.074	0.088
	世田谷区世田谷	0.492	0.532	0.554	0.542	0.542	0.586	0.613	0.608	0.663	0.551	0.622	0.529	0.663	0.492	0.570	0.104	0.077	0.089
	板橋区氷川町	0.500	0.492	0.556	0.569	0.574	0.561	0.566	0.585	0.647	0.576	0.676	0.545	0.676	0.492	0.571	0.106	0.077	0.089
	練馬区石神井町	0.467	0.537	0.602	0.524	0.588	0.575	0.580	0.598	0.653	0.560	0.661	0.559	0.661	0.467	0.575	0.103	0.073	0.090
	足立区西新井	0.510	0.508	0.600	0.548	0.572	0.541	0.566	0.629	0.654	0.551	0.646	0.554	0.654	0.508	0.573	0.102	0.079	0.090
	江戸川区春江町	0.514	0.539	0.579	0.536	0.592	0.571	0.596	0.589	0.626	0.560	0.645	0.538	0.645	0.514	0.574	0.101	0.080	0.090
	区部一般平均	0.493	0.527	0.575	0.539	0.576	0.574	0.590	0.602	0.641	0.558	0.647	0.543	0.676	0.467	0.572	0.106	0.073	0.089
多摩一般	小金井市本町	0.510	0.546	0.601	0.518	0.544	0.531	0.599	0.608	0.612	0.459	0.648	0.585	0.648	0.459	0.563	0.101	0.072	0.088
	東大和市奈良橋	0.511	0.509	0.558	0.513	0.540	0.554	0.624	0.706	0.677	0.460	0.671	0.526	0.706	0.460	0.571	0.110	0.072	0.089
	多摩部一般平均	0.510	0.527	0.580	0.516	0.542	0.542	0.611	0.657	0.645	0.459	0.660	0.555	0.706	0.459	0.567	0.110	0.072	0.089
都一般平均		0.496	0.527	0.576	0.534	0.569	0.567	0.594	0.613	0.642	0.538	0.650	0.545	0.706	0.459	0.571	0.110	0.072	0.089
沿道	京葉道路亀戸	0.494	0.540	0.596	0.523	0.683	0.534	0.597	0.568	0.671	0.576	0.670	0.591	0.683	0.494	0.587	0.107	0.077	0.092
	環八通り八幡山	0.505	0.534	0.615	0.528	0.600	0.538	0.551	0.595	0.691	0.585	0.630	0.542	0.691	0.505	0.576	0.108	0.079	0.090
	2地点沿道平均	0.500	0.537	0.606	0.525	0.641	0.536	0.574	0.582	0.681	0.581	0.650	0.567	0.691	0.494	0.582	0.108	0.077	0.091
	甲州街道大原	0.522	0.533	0.601	0.521	0.552	0.562	0.609	0.637	0.651	0.545	0.635	0.574	0.651	0.521	0.579	0.102	0.081	0.090
	中山道大和町	0.490	0.533	0.599	0.527	0.528	0.538	0.567	0.597	0.653	0.515	0.639	0.545	0.653	0.490	0.561	0.102	0.077	0.088
	4地点沿道平均	0.503	0.535	0.603	0.525	0.591	0.543	0.581	0.599	0.667	0.555	0.643	0.563	0.691	0.490	0.576	0.108	0.077	0.090
檜原(ﾊﾞｯｸｸﾞﾗｳﾝﾄﾞ)		0.509	0.501	0.555	0.533	0.537	0.582	0.607	0.647	0.662	0.479	0.599	0.546	0.662	0.479	0.563	0.103	0.075	0.088

8　1,2-Dichloroethane

基準値等　:　1.6 μg/m^3　(0.389 ppb)　(指針値)
定量下限値:　0.08　(0.02 ppb)
検出下限値:　0.03　(0.006 ppb)　(単位:μg/m3)

分子量:　99.0
換算係数(→ppb):　0.243
(単位:ppb)

2020年度

	測定地点(局)	4月	5月	6月	7月	8月	9月	10月	11月	12月	1月	2月	3月	最大	最小	平 均	最大	最小	平 均
区部一般環境	中央区晴海	0.072	0.289	0.241	0.035	0.138	0.057	0.115	0.110	0.088	0.115	0.153	0.088	0.289	0.035	0.125	0.070	0.009	0.030
	国設東京新宿	0.071	0.223	0.253	0.040	0.125	0.051	0.111	0.122	0.083	0.101	0.157	0.097	0.253	0.040	0.119	0.061	0.010	0.029
	大田区東糀谷	0.086	0.285	0.226	0.048	0.154	0.065	0.123	0.118	0.097	0.102	0.162	0.095	0.285	0.048	0.130	0.069	0.012	0.032
	世田谷区世田谷	0.060	0.220	0.243	0.045	0.126	0.067	0.111	0.126	0.097	0.109	0.130	0.082	0.243	0.045	0.118	0.059	0.011	0.029
	板橋区氷川町	0.093	0.214	0.244	0.061	0.130	0.061	0.092	0.112	0.099	0.111	0.135	0.097	0.244	0.061	0.121	0.059	0.015	0.029
	練馬区石神井町	0.065	0.243	0.203	0.054	0.140	0.051	0.124	0.112	0.080	0.099	0.127	0.104	0.243	0.051	0.117	0.059	0.012	0.028
	足立区西新井	0.075	0.213	0.219	0.051	0.125	0.067	0.105	0.103	0.090	0.110	0.146	0.100	0.219	0.051	0.117	0.053	0.012	0.028
	江戸川区春江町	0.075	0.244	0.225	0.048	0.135	0.069	0.113	0.118	0.085	0.120	0.137	0.093	0.244	0.048	0.122	0.059	0.012	0.030
	区部一般平均	0.075	0.242	0.232	0.048	0.134	0.061	0.112	0.115	0.090	0.108	0.143	0.095	0.289	0.035	0.121	0.070	0.009	0.029
多摩一般	小金井市本町	0.062	0.290	0.217	0.036	0.127	0.057	0.094	0.110	0.090	0.108	0.140	0.103	0.290	0.036	0.120	0.070	0.009	0.029
	東大和市奈良橋	0.062	0.298	0.207	0.052	0.135	0.064	0.098	0.117	0.085	0.093	0.155	0.089	0.298	0.052	0.121	0.072	0.013	0.029
	多摩部一般平均	0.062	0.294	0.212	0.044	0.131	0.061	0.096	0.114	0.088	0.100	0.147	0.096	0.298	0.036	0.120	0.072	0.009	0.029
都一般平均		0.072	0.252	0.228	0.047	0.134	0.061	0.109	0.115	0.090	0.107	0.144	0.095	0.298	0.035	0.121	0.072	0.009	0.029
沿道	京葉道路亀戸	0.071	0.253	0.215	0.045	0.143	0.060	0.129	0.114	0.093	0.089	0.147	0.101	0.253	0.045	0.122	0.061	0.011	0.030
	環八通り八幡山	0.072	0.226	0.241	0.032	0.126	0.055	0.109	0.119	0.095	0.103	0.131	0.092	0.241	0.032	0.117	0.059	0.008	0.028
	2地点沿道平均	0.071	0.239	0.228	0.039	0.134	0.057	0.119	0.117	0.094	0.096	0.139	0.097	0.253	0.032	0.119	0.061	0.008	0.029
	甲州街道大原	0.069	0.245	0.236	0.039	0.133	0.043	0.114	0.093	0.097	0.114	0.125	0.101	0.245	0.039	0.117	0.060	0.009	0.029
	中山道大和町	0.069	0.249	0.224	0.058	0.126	0.061	0.107	0.111	0.089	0.107	0.147	0.104	0.249	0.058	0.121	0.061	0.014	0.029
	4地点沿道平均	0.070	0.243	0.229	0.044	0.132	0.055	0.115	0.109	0.093	0.103	0.138	0.100	0.253	0.032	0.119	0.061	0.008	0.029
檜原(ﾊﾞｯｸｸﾞﾗｳﾝﾄﾞ)		0.050	0.265	0.159	0.035	0.129	0.049	0.094	0.082	0.082	0.113	0.172	0.075	0.265	0.035	0.109	0.064	0.009	0.026

9 Benzene

基準値　:　3 μg/m³　(0.923 ppb)
定量下限値:　0.06　(0.017 ppb)
検出下限値:　0.02　(0.005 ppb)　(単位：μg/m3)

分子量:　78.1
換算係数(→ppb):　0.308
(単位:ppb)

2020年度

	測定地点(局)	4月	5月	6月	7月	8月	9月	10月	11月	12月	1月	2月	3月	最大	最小	平 均	最大	最小	平 均
区部一般環境	中央区晴海	0.284	0.924	1.522	0.563	2.575	0.437	0.643	0.738	0.877	0.864	1.389	0.725	2.575	0.284	0.962	0.793	0.088	0.296
	国設東京新宿	0.290	0.690	0.378	0.137	0.664	0.452	0.636	0.762	0.973	0.807	1.553	0.527	1.553	0.137	0.656	0.478	0.042	0.202
	大田区東糀谷	0.444	1.832	2.060	0.922	4.688	0.472	0.675	1.182	0.912	0.993	1.850	0.643	4.688	0.444	1.389	1.443	0.137	0.428
	世田谷区世田谷	0.505	0.588	0.391	0.118	0.317	0.481	0.664	0.884	1.041	0.965	1.581	0.550	1.581	0.118	0.674	0.487	0.036	0.207
	板橋区氷川町	0.476	0.658	0.352	0.117	0.588	0.487	0.773	0.798	1.123	1.032	1.457	0.567	1.457	0.117	0.702	0.449	0.036	0.216
	練馬区石神井町	0.366	0.653	0.354	0.097	0.269	0.451	0.759	0.831	1.078	1.052	1.434	0.545	1.434	0.097	0.657	0.441	0.030	0.202
	足立区西新井	0.561	0.844	0.671	0.155	1.373	0.438	0.763	0.976	1.053	1.006	1.641	0.570	1.641	0.155	0.838	0.505	0.048	0.258
	江戸川区春江町	0.604	0.943	0.891	0.177	0.984	0.415	0.786	0.879	1.097	0.975	1.605	0.791	1.605	0.177	0.846	0.494	0.054	0.260
	区部一般平均	0.441	0.891	0.827	0.286	1.432	0.454	0.713	0.881	1.019	0.962	1.564	0.615	4.688	0.097	0.840	1.443	0.030	0.259
多摩一般	小金井市本町	0.358	0.691	0.391	0.116	0.259	0.456	0.743	0.872	1.066	0.973	1.580	0.686	1.580	0.116	0.683	0.486	0.036	0.210
	東大和市奈良橋	0.367	0.737	0.512	0.195	0.338	0.443	0.768	0.812	1.124	1.119	1.716	0.528	1.716	0.195	0.722	0.528	0.060	0.222
	多摩部一般平均	0.362	0.714	0.452	0.156	0.298	0.449	0.755	0.842	1.095	1.046	1.648	0.607	1.716	0.116	0.702	0.528	0.036	0.216
都一般平均		0.426	0.856	0.752	0.260	1.205	0.453	0.721	0.874	1.034	0.979	1.581	0.613	4.688	0.097	0.813	1.443	0.030	0.250
沿道	京葉道路亀戸	0.528	0.951	1.398	1.551	0.917	0.481	0.767	0.892	1.125	0.964	1.595	0.612	1.595	0.481	0.982	0.491	0.148	0.302
	環八通り八幡山	0.404	0.660	0.347	0.076	0.279	0.822	0.969	0.982	1.362	1.150	1.710	0.571	1.710	0.076	0.778	0.527	0.023	0.239
	2地点沿道平均	0.466	0.805	0.872	0.813	0.598	0.651	0.868	0.937	1.244	1.057	1.653	0.591	1.710	0.076	0.880	0.527	0.023	0.271
	甲州街道大原	0.443	0.769	0.541	0.308	0.810	0.567	0.925	1.023	1.316	1.157	1.972	0.570	1.972	0.308	0.867	0.607	0.095	0.267
	中山道大和町	0.434	1.043	0.659	0.387	0.824	0.995	1.264	1.050	1.471	1.375	1.705	0.616	1.705	0.387	0.985	0.525	0.119	0.303
	4地点沿道平均	0.452	0.855	0.736	0.581	0.708	0.716	0.981	0.987	1.319	1.162	1.746	0.592	1.972	0.076	0.903	0.607	0.023	0.278
檜原(ﾊﾞｯｸｸﾞﾗｳﾝﾄﾞ)		0.176	0.673	0.242	0.149	0.328	0.195	0.626	0.476	0.806	0.726	1.148	0.464	1.148	0.149	0.501	0.353	0.046	0.154

10 Trichloroethylene

基準値　:　130 μg/m³　(23.785 ppb)
定量下限値:　0.16　(0.029 ppb)
検出下限値:　0.05　(0.009 ppb)　(単位：μg/m3)

分子量:　131.4
換算係数(→ppb):　0.183
(単位:ppb)

2020年度

	測定地点(局)	4月	5月	6月	7月	8月	9月	10月	11月	12月	1月	2月	3月	最大	最小	平 均	最大	最小	平 均
区部一般環境	中央区晴海	0.167	0.248	0.247	0.204	0.172	0.906	0.555	0.462	1.165	0.477	0.492	0.269	1.165	0.167	0.447	0.213	0.031	0.082
	国設東京新宿	0.164	0.339	0.182	0.105	0.204	0.829	0.536	0.561	1.155	0.605	0.508	0.153	1.155	0.105	0.445	0.211	0.019	0.081
	大田区東糀谷	1.233	0.823	0.381	0.347	0.163	7.061	5.256	1.145	4.334	7.748	4.252	0.426	7.748	0.163	2.764	1.418	0.030	0.506
	世田谷区世田谷	0.322	0.290	0.238	0.306	0.293	0.776	0.420	0.493	0.966	0.672	0.487	0.165	0.966	0.165	0.452	0.177	0.030	0.083
	板橋区氷川町	0.526	0.458	0.252	0.285	0.243	0.930	0.845	0.823	1.382	0.657	0.822	0.322	1.382	0.243	0.629	0.253	0.044	0.115
	練馬区石神井町	0.442	0.428	0.100	< 0.05	0.133	0.678	0.452	0.635	1.768	1.197	0.760	0.113	1.768	< 0.05	0.561	0.324	< 0.009	0.103
	足立区西新井	1.118	0.968	0.545	0.230	0.689	0.829	0.776	1.747	1.907	0.966	2.315	0.432	2.315	0.230	1.043	0.424	0.042	0.191
	江戸川区春江町	0.928	0.070	< 0.05	< 0.05	< 0.05	0.847	0.355	1.749	1.183	0.600	1.685	0.794	1.749	< 0.05	0.690	0.320	< 0.009	0.126
	区部一般平均	0.613	0.453	0.246	0.191	0.240	1.607	1.149	0.952	1.732	1.615	1.415	0.334	7.748	< 0.05	0.879	1.418	< 0.009	0.161
多摩一般	小金井市本町	0.279	0.413	0.087	< 0.05	0.072	0.538	0.410	0.568	0.982	0.584	0.454	0.409	0.982	< 0.05	0.402	0.180	< 0.009	0.073
	東大和市奈良橋	0.467	0.583	0.359	< 0.05	0.115	0.742	0.475	0.367	0.962	1.079	0.516	0.156	1.079	< 0.05	0.487	0.197	< 0.009	0.089
	多摩部一般平均	0.373	0.498	0.223	< 0.05	0.093	0.640	0.443	0.467	0.972	0.831	0.485	0.283	1.079	< 0.05	0.444	0.197	< 0.009	0.081
都一般平均		0.565	0.462	0.242	0.158	0.211	1.413	1.008	0.855	1.580	1.459	1.229	0.324	7.748	< 0.05	0.792	1.418	< 0.009	0.145
沿道	京葉道路亀戸	0.963	0.253	0.184	0.109	0.253	2.122	0.986	1.867	2.214	2.045	2.424	0.789	2.424	0.109	1.184	0.444	0.020	0.217
	環八通り八幡山	0.209	0.246	0.143	0.059	0.195	0.803	0.387	0.499	1.231	0.609	0.636	0.116	1.231	0.059	0.428	0.225	0.011	0.078
	2地点沿道平均	0.586	0.250	0.164	0.084	0.224	1.462	0.686	1.183	1.722	1.327	1.530	0.452	2.424	0.059	0.806	0.444	0.011	0.147
	甲州街道大原	0.167	0.408	0.231	0.201	0.221	0.749	0.475	0.463	0.993	0.618	0.408	0.242	0.993	0.167	0.431	0.182	0.030	0.079
	中山道大和町	0.605	0.500	0.228	0.205	0.225	1.118	0.826	1.012	1.419	0.835	1.149	0.340	1.419	0.205	0.705	0.260	0.038	0.129
	4地点沿道平均	0.486	0.352	0.197	0.144	0.223	1.198	0.668	0.960	1.464	1.027	1.154	0.372	2.424	0.059	0.687	0.444	0.011	0.126
檜原(ﾊﾞｯｸｸﾞﾗｳﾝﾄﾞ)		< 0.05	0.341	0.095	< 0.05	0.213	0.071	0.208	0.110	0.535	0.308	0.213	0.085	0.535	< 0.05	0.186	0.098	< 0.009	0.034

11 Toluene

基準値　:
定量下限値:　0.06 μg/m³　(0.014 ppb)
検出下限値:　0.02　(0.005 ppb)　(単位：μg/m3)

分子量:　92.1
換算係数(→ppb):　0.261
(単位:ppb)

2020年度

	測定地点(局)	4月	5月	6月	7月	8月	9月	10月	11月	12月	1月	2月	3月	最大	最小	平 均	最大	最小	平 均
区部一般環境	中央区晴海	1.862	1.991	2.563	1.369	2.653	7.542	3.733	5.723	7.565	3.978	5.155	1.532	7.565	1.369	3.805	1.975	0.357	0.993
	国設東京新宿	2.098	3.558	2.682	1.286	3.784	6.991	4.801	5.496	10.164	4.268	4.566	1.245	10.164	1.245	4.245	2.653	0.325	1.108
	大田区東糀谷	4.010	3.306	3.343	2.007	4.355	9.322	5.378	7.216	8.491	6.636	7.554	2.051	9.322	2.007	5.306	2.433	0.524	1.385
	世田谷区世田谷	2.879	3.923	2.816	1.229	2.667	6.401	5.665	5.853	9.413	5.130	4.338	0.956	9.413	0.956	4.273	2.457	0.250	1.115
	板橋区氷川町	3.483	4.669	3.147	1.212	2.984	10.236	8.575	10.511	18.043	9.969	5.855	3.104	18.043	1.212	6.816	4.710	0.316	1.779
	練馬区石神井町	2.546	5.247	3.499	1.124	2.434	6.409	5.407	6.792	12.704	6.808	4.131	1.210	12.704	1.124	4.859	3.316	0.293	1.268
	足立区西新井	6.059	4.997	3.727	1.397	3.743	8.154	7.731	12.218	15.938	6.745	10.729	4.097	15.938	1.397	7.128	4.160	0.365	1.861
	江戸川区春江町	5.376	1.508	1.628	0.991	1.384	5.609	4.386	10.388	12.074	5.535	7.646	4.462	12.074	0.991	5.082	3.152	0.259	1.327
	区部一般平均	3.539	3.650	2.926	1.327	3.001	7.583	5.710	8.025	11.799	6.134	6.247	2.332	18.043	0.956	5.189	4.710	0.250	1.355
多摩一般	小金井市本町	3.632	4.615	3.669	1.474	2.244	6.143	5.372	8.089	12.742	5.847	5.909	5.236	12.742	1.474	5.414	3.326	0.385	1.413
	東大和市奈良橋	3.767	6.018	5.092	1.960	4.094	6.396	5.471	6.272	11.413	9.413	6.383	1.850	11.413	1.850	5.678	2.979	0.483	1.482
	多摩部一般平均	3.699	5.317	4.381	1.717	3.169	6.270	5.422	7.181	12.078	7.630	6.146	3.543	12.742	1.474	5.546	3.326	0.385	1.448
都一般平均		3.571	3.983	3.217	1.405	3.034	7.320	5.652	7.856	11.855	6.433	6.227	2.574	18.043	0.956	5.261	4.710	0.250	1.373
沿道	京葉道路亀戸	3.312	2.654	3.029	2.168	2.264	6.951	11.567	9.238	14.208	5.516	8.292	2.033	14.208	2.033	5.936	3.709	0.531	1.549
	環八通り八幡山	2.519	5.053	3.035	0.925	2.308	8.342	6.357	6.694	11.573	5.695	4.756	1.200	11.573	0.925	4.871	3.021	0.241	1.272
	2地点沿道平均	2.915	3.853	3.032	1.546	2.286	7.646	8.962	7.966	12.891	5.606	6.524	1.616	14.208	0.925	5.404	3.709	0.241	1.411
	甲州街道大原	3.113	4.811	5.718	2.882	5.964	7.077	7.514	6.271	10.801	5.880	5.900	1.342	10.801	1.342	5.606	2.819	0.350	1.463
	中山道大和町	3.833	6.474	4.613	2.488	4.198	9.297	10.447	21.183	17.736	8.744	8.045	2.538	21.183	2.488	8.300	5.529	0.650	2.166
	4地点沿道平均	3.194	4.748	4.099	2.116	3.684	7.917	8.971	10.847	13.579	6.459	6.748	1.778	21.183	0.925	6.178	5.529	0.241	1.613
檜原(ﾊﾞｯｸｸﾞﾗｳﾝﾄﾞ)		0.253	2.688	1.599	0.514	1.585	0.554	1.707	1.542	4.187	2.977	1.665	0.730	4.187	0.253	1.667	1.093	0.066	0.435

12 Tetrachloroethylene

基準値　:　200 μg/m³　(29 ppb)
定量下限値:　0.14　(0.02 ppb)
検出下限値:　0.05　(0.006 ppb)　(単位：μg/m3)

分子量:　165.8
換算係数(→ppb):　0.145
(単位:ppb)

2020年度

	測定地点(局)	4月	5月	6月	7月	8月	9月	10月	11月	12月	1月	2月	3月	最大	最小	平 均	最大	最小	平 均
区部一般環境	中央区晴海	< 0.05	0.079	0.105	< 0.05	0.051	0.129	0.099	0.091	0.197	0.084	0.096	< 0.05	0.197	< 0.05	0.084	0.029	< 0.006	0.012
	国設東京新宿	0.059	0.124	0.113	0.080	0.116	0.160	0.138	0.135	0.165	0.104	0.149	0.116	0.165	0.059	0.121	0.024	0.009	0.018
	大田区東糀谷	0.095	0.098	0.099	< 0.05	0.060	0.130	< 0.05	0.197	0.125	0.124	0.188	0.063	0.197	< 0.05	0.102	0.029	< 0.006	0.015
	世田谷区世田谷	0.073	0.121	0.106	< 0.05	0.085	0.084	0.098	0.140	0.160	0.185	0.125	< 0.05	0.185	< 0.05	0.102	0.027	< 0.006	0.015
	板橋区氷川町	0.175	0.224	0.326	0.256	0.190	0.121	0.093	0.144	0.184	0.188	0.273	0.072	0.326	0.072	0.187	0.047	0.010	0.027
	練馬区石神井町	0.104	0.155	0.083	< 0.05	0.063	0.140	0.173	0.475	0.418	0.204	0.198	0.080	0.475	< 0.05	0.176	0.069	< 0.006	0.026
	足立区西新井	0.202	0.224	0.121	< 0.05	0.107	0.118	0.374	1.049	1.713	0.158	0.784	0.132	1.713	< 0.05	0.417	0.248	< 0.006	0.061
	江戸川区春江町	0.104	< 0.05	< 0.05	< 0.05	< 0.05	0.100	0.055	0.145	0.240	0.119	0.206	0.116	0.240	< 0.05	0.099	0.035	< 0.006	0.014
	区部一般平均	0.105	0.131	0.122	0.061	0.087	0.123	0.132	0.297	0.400	0.146	0.252	0.079	1.713	< 0.05	0.161	0.248	< 0.006	0.023
多摩一般	小金井市本町	0.067	0.210	0.091	0.065	0.067	0.067	0.070	0.133	0.190	0.193	0.143	0.097	0.210	0.065	0.116	0.030	0.009	0.017
	東大和市奈良橋	< 0.05	0.147	0.110	< 0.05	0.060	< 0.05	< 0.05	0.070	0.118	0.122	0.133	< 0.05	0.147	< 0.05	0.074	0.021	< 0.006	0.011
	多摩部一般平均	< 0.05	0.178	0.100	< 0.05	0.064	< 0.05	< 0.05	0.101	0.154	0.158	0.138	0.061	0.210	< 0.05	0.095	0.030	< 0.006	0.014
都一般平均		0.093	0.141	0.118	0.058	0.082	0.107	0.115	0.258	0.351	0.148	0.229	0.075	1.713	< 0.05	0.148	0.248	< 0.006	0.021
沿道	京葉道路亀戸	0.084	0.079	0.211	0.056	< 0.05	0.120	0.104	0.273	0.339	0.116	0.239	< 0.05	0.339	< 0.05	0.139	0.049	< 0.006	0.020
	環八通り八幡山	0.060	0.183	0.062	< 0.05	0.055	0.066	0.113	0.185	0.284	0.182	0.170	0.053	0.284	< 0.05	0.120	0.041	< 0.006	0.017
	2地点沿道平均	0.072	0.131	0.136	< 0.05	< 0.05	0.093	0.109	0.229	0.311	0.149	0.204	< 0.05	0.339	< 0.05	0.130	0.049	< 0.006	0.019
	甲州街道大原	0.093	0.168	0.101	< 0.05	0.091	0.100	0.084	0.093	0.265	0.138	0.124	< 0.05	0.265	< 0.05	0.109	0.038	< 0.006	0.016
	中山道大和町	0.142	0.222	0.197	0.060	0.115	0.099	0.134	0.178	0.190	0.132	0.169	0.078	0.222	0.060	0.143	0.032	0.009	0.021
	4地点沿道平均	0.095	0.163	0.143	< 0.05	0.072	0.096	0.109	0.182	0.269	0.142	0.175	< 0.05	0.339	< 0.05	0.128	0.049	< 0.006	0.019
檜原(ﾊﾞｯｸｸﾞﾗｳﾝﾄﾞ)		< 0.05	0.105	< 0.05	< 0.05	0.089	< 0.05	< 0.05	< 0.05	0.092	0.066	< 0.05	< 0.05	0.105	< 0.05	< 0.05	0.015	< 0.006	0.007

13 Ethylbenzene

基準値　:
定量下限値:　0.04 μg/m^3　(0.009 ppb)
検出下限値:　0.02　(0.003 ppb)　(単位:μg/m3)

分子量:　106.2
換算係数(→ppb):　0.226
(単位:ppb)

	2020年度 測定地点(局)	4月	5月	6月	7月	8月	9月	10月	11月	12月	1月	2月	3月	最大	最小	平 均	最大	最小	平 均
区部一般環境	中央区晴海	0.455	0.883	1.517	0.508	1.176	1.657	0.980	1.255	2.114	0.725	1.188	0.487	2.114	0.455	1.079	0.479	0.103	0.244
	国設東京新宿	0.616	1.199	1.236	0.655	1.230	1.708	1.004	1.145	1.955	0.762	0.810	0.270	1.955	0.270	1.049	0.443	0.061	0.238
	大田区東糀谷	0.892	1.321	1.915	0.905	2.093	2.587	0.957	1.825	1.813	1.459	1.848	0.648	2.587	0.648	1.522	0.586	0.147	0.345
	世田谷区世田谷	0.743	1.072	0.823	0.393	0.989	1.532	0.956	1.332	1.964	1.030	0.795	0.237	1.964	0.237	0.989	0.445	0.054	0.224
	板橋区氷川町	0.831	1.312	0.953	0.431	1.197	1.890	1.316	1.622	2.082	1.250	1.072	0.350	2.082	0.350	1.192	0.471	0.079	0.270
	練馬区石神井町	0.571	1.296	0.885	0.362	0.696	1.411	0.957	1.228	2.296	1.188	0.714	0.242	2.296	0.242	0.987	0.520	0.055	0.223
	足立区西新井	0.994	1.379	1.380	0.427	1.280	1.651	1.251	2.238	2.380	1.312	1.349	0.365	2.380	0.365	1.334	0.539	0.083	0.302
	江戸川区春江町	0.739	0.776	0.599	0.474	0.532	1.411	1.117	2.093	2.348	0.861	1.403	1.165	2.348	0.474	1.126	0.531	0.107	0.255
	区部一般平均	0.730	1.155	1.164	0.519	1.149	1.731	1.067	1.592	2.119	1.073	1.147	0.471	2.587	0.237	1.160	0.586	0.054	0.263
多摩一般	小金井市本町	1.083	1.610	1.287	0.527	0.751	1.616	1.520	1.432	2.210	1.129	1.115	0.846	2.210	0.527	1.260	0.500	0.119	0.285
	東大和市奈良橋	0.682	1.724	1.366	0.673	0.940	1.438	1.175	1.333	2.159	11.699	1.340	0.298	11.699	0.298	2.069	2.648	0.068	0.468
	多摩部一般平均	0.882	1.667	1.327	0.600	0.846	1.527	1.348	1.382	2.185	6.414	1.228	0.572	11.699	0.298	1.665	2.648	0.068	0.377
都一般平均		0.761	1.257	1.196	0.536	1.088	1.690	1.123	1.550	2.132	2.141	1.163	0.491	11.699	0.237	1.261	2.648	0.054	0.285
沿道	京葉道路亀戸	0.668	0.975	1.155	0.958	0.919	1.712	1.790	1.892	2.568	1.265	1.593	0.451	2.568	0.451	1.329	0.581	0.102	0.301
	環八通り八幡山	0.605	1.156	0.814	0.285	0.718	1.633	1.115	1.336	2.318	1.087	1.017	0.252	2.318	0.252	1.028	0.525	0.057	0.233
	2地点沿道平均	0.637	1.065	0.984	0.621	0.818	1.673	1.453	1.614	2.443	1.176	1.305	0.352	2.568	0.252	1.178	0.581	0.057	0.267
	甲州街道大原	0.577	2.248	1.047	0.764	2.042	2.108	1.455	1.435	2.391	1.087	1.075	0.367	2.391	0.367	1.383	0.541	0.083	0.313
	中山道大和町	0.841	1.707	1.279	0.549	2.453	2.183	1.817	1.853	2.934	1.484	1.327	0.355	2.934	0.355	1.565	0.664	0.080	0.354
	4地点沿道平均	0.673	1.521	1.074	0.639	1.533	1.909	1.544	1.629	2.553	1.231	1.253	0.356	2.934	0.252	1.326	0.664	0.057	0.300
檜原(バックグラウンド)		0.070	1.022	0.327	0.098	0.649	0.182	0.390	0.512	1.142	0.603	0.409	0.170	1.142	0.070	0.464	0.258	0.016	0.105

14 m,p-Xylene

基準値　:
定量下限値:　0.04 μg/m^3　(0.009 ppb)
検出下限値:　0.02　(0.003 ppb)　(単位:μg/m3)

分子量:　106.2
換算係数(→ppb):　0.226
(単位:ppb)

	2020年度 測定地点(局)	4月	5月	6月	7月	8月	9月	10月	11月	12月	1月	2月	3月	最大	最小	平 均	最大	最小	平 均
区部一般環境	中央区晴海	0.349	0.659	1.077	0.449	1.027	1.218	0.703	1.004	1.685	0.680	1.427	0.432	1.685	0.349	0.893	0.381	0.079	0.202
	国設東京新宿	0.452	0.870	0.880	0.528	0.880	1.221	0.748	0.998	1.675	0.751	0.923	0.288	1.675	0.288	0.851	0.379	0.065	0.193
	大田区東糀谷	0.793	0.971	1.350	0.737	1.713	1.841	0.748	1.560	1.462	1.409	1.717	0.584	1.841	0.584	1.240	0.417	0.132	0.281
	世田谷区世田谷	0.571	0.762	0.758	0.369	0.766	1.074	0.777	1.309	1.695	1.095	0.823	0.260	1.695	0.260	0.855	0.384	0.059	0.194
	板橋区氷川町	0.636	0.884	0.727	0.377	0.844	1.336	1.179	1.421	1.773	1.197	1.034	0.335	1.773	0.335	0.979	0.401	0.076	0.222
	練馬区石神井町	0.490	0.869	0.689	0.319	0.536	0.961	0.813	1.158	2.007	1.281	0.773	0.285	2.007	0.285	0.848	0.454	0.064	0.192
	足立区西新井	0.884	1.067	0.993	0.398	0.985	1.209	1.056	1.981	2.010	1.286	1.530	0.332	2.010	0.332	1.144	0.455	0.075	0.259
	江戸川区春江町	0.582	0.650	0.509	0.388	0.452	1.067	0.950	1.645	2.011	0.886	1.459	0.986	2.011	0.388	0.965	0.455	0.088	0.219
	区部一般平均	0.595	0.842	0.873	0.446	0.900	1.241	0.872	1.384	1.790	1.073	1.211	0.438	2.011	0.260	0.972	0.455	0.059	0.220
多摩一般	小金井市本町	0.792	1.106	0.911	0.394	0.516	1.045	1.263	1.356	1.952	1.207	1.269	0.778	1.952	0.394	1.049	0.442	0.089	0.237
	東大和市奈良橋	0.614	1.153	1.167	0.572	0.684	0.887	0.992	1.268	2.003	7.047	1.541	0.267	7.047	0.267	1.516	1.595	0.060	0.343
	多摩部一般平均	0.703	1.130	1.039	0.483	0.600	0.966	1.127	1.312	1.977	4.127	1.405	0.522	7.047	0.267	1.283	1.595	0.060	0.290
都一般平均		0.616	0.899	0.906	0.453	0.840	1.186	0.923	1.370	1.827	1.684	1.250	0.455	7.047	0.260	1.034	1.595	0.059	0.234
沿道	京葉道路亀戸	0.592	0.762	1.018	0.954	0.839	1.230	1.413	1.597	2.309	1.194	2.078	0.416	2.309	0.416	1.200	0.523	0.094	0.272
	環八通り八幡山	0.589	0.854	0.691	0.267	0.585	1.473	1.208	1.394	2.371	1.399	1.164	0.321	2.371	0.267	1.026	0.537	0.060	0.232
	2地点沿道平均	0.590	0.808	0.855	0.610	0.712	1.351	1.310	1.496	2.340	1.297	1.621	0.369	2.371	0.267	1.113	0.537	0.060	0.252
	甲州街道大原	0.633	3.280	1.233	1.192	2.576	2.433	1.723	1.515	2.418	1.421	1.480	0.493	3.280	0.493	1.700	0.743	0.112	0.385
	中山道大和町	0.722	1.576	1.220	0.738	1.952	2.026	1.980	1.827	2.984	1.866	1.517	0.401	2.984	0.401	1.567	0.676	0.091	0.355
	4地点沿道平均	0.634	1.618	1.041	0.788	1.488	1.790	1.581	1.583	2.521	1.470	1.560	0.408	3.280	0.267	1.373	0.743	0.060	0.311
檜原(バックグラウンド)		0.063	0.350	0.155	0.116	0.237	0.137	0.327	0.318	0.849	0.491	0.403	0.159	0.849	0.063	0.300	0.192	0.014	0.068

15 o-Xylene

基準値　:
定量下限値:　0.04 μg/m^3　(0.01 ppb)
検出下限値:　0.02　(0.003 ppb)　(単位:μg/m3)

分子量:　106.2
換算係数(→ppb):　0.226
(単位:ppb)

	2020年度 測定地点(局)	4月	5月	6月	7月	8月	9月	10月	11月	12月	1月	2月	3月	最大	最小	平 均	最大	最小	平 均
区部一般環境	中央区晴海	0.128	0.274	0.413	0.163	0.730	0.421	0.244	0.345	0.512	0.251	0.544	0.157	0.730	0.128	0.349	0.165	0.029	0.079
	国設東京新宿	0.149	0.356	0.322	0.194	0.349	0.425	0.264	0.347	0.571	0.283	0.381	0.112	0.571	0.112	0.313	0.129	0.025	0.071
	大田区東糀谷	0.283	0.362	0.435	0.245	0.676	0.626	0.271	0.554	0.493	0.528	0.707	0.197	0.707	0.197	0.448	0.160	0.045	0.101
	世田谷区世田谷	0.208	0.293	0.283	0.137	0.285	0.386	0.284	0.464	0.577	0.415	0.327	0.097	0.577	0.097	0.313	0.131	0.022	0.071
	板橋区氷川町	0.231	0.354	0.267	0.137	0.331	0.481	0.408	0.488	0.599	0.437	0.400	0.116	0.599	0.116	0.354	0.136	0.026	0.080
	練馬区石神井町	0.185	0.331	0.265	0.117	0.212	0.344	0.285	0.413	0.673	0.481	0.302	0.114	0.673	0.114	0.310	0.152	0.026	0.070
	足立区西新井	0.313	0.436	0.378	0.159	0.437	0.412	0.368	0.669	0.660	0.488	0.616	0.126	0.669	0.126	0.422	0.151	0.028	0.095
	江戸川区春江町	0.207	0.255	0.198	0.127	0.184	0.373	0.323	0.552	0.654	0.344	0.572	0.335	0.654	0.127	0.344	0.148	0.029	0.078
	区部一般平均	0.213	0.333	0.320	0.160	0.400	0.433	0.306	0.479	0.592	0.403	0.481	0.157	0.730	0.097	0.357	0.165	0.022	0.081
多摩一般	小金井市本町	0.268	0.403	0.328	0.132	0.190	0.373	0.414	0.488	0.658	0.460	0.497	0.280	0.658	0.132	0.374	0.149	0.030	0.085
	東大和市奈良橋	0.223	0.448	0.432	0.201	0.253	0.313	0.348	0.469	0.699	2.135	0.603	0.100	2.135	0.100	0.519	0.483	0.023	0.117
	多摩部一般平均	0.246	0.425	0.380	0.166	0.222	0.343	0.381	0.479	0.678	1.298	0.550	0.190	2.135	0.100	0.447	0.483	0.023	0.101
都一般平均		0.220	0.351	0.332	0.161	0.365	0.415	0.321	0.479	0.610	0.582	0.495	0.163	2.135	0.097	0.375	0.483	0.022	0.085
沿道	京葉道路亀戸	0.225	0.317	0.420	0.412	0.359	0.432	0.458	0.540	0.760	0.435	0.794	0.143	0.794	0.143	0.441	0.180	0.032	0.100
	環八通り八幡山	0.225	0.337	0.254	0.097	0.231	0.531	0.474	0.503	0.840	0.565	0.477	0.120	0.840	0.097	0.388	0.190	0.022	0.088
	2地点沿道平均	0.225	0.327	0.337	0.254	0.295	0.481	0.466	0.521	0.800	0.500	0.635	0.132	0.840	0.097	0.415	0.190	0.022	0.094
	甲州街道大原	0.249	2.455	0.630	0.763	1.462	1.612	0.847	0.550	0.900	0.556	0.630	0.251	2.455	0.249	0.909	0.556	0.056	0.206
	中山道大和町	0.249	0.603	0.449	0.270	0.626	0.724	0.721	0.638	1.012	0.731	0.583	0.144	1.012	0.144	0.562	0.229	0.033	0.127
	4地点沿道平均	0.237	0.928	0.438	0.385	0.669	0.825	0.625	0.558	0.878	0.571	0.621	0.165	2.455	0.097	0.575	0.556	0.022	0.130
檜原(バックグラウンド)		0.023	0.149	0.070	0.039	0.109	0.057	0.128	0.131	0.302	0.190	0.155	0.064	0.302	0.023	0.118	0.068	0.005	0.027

16 Styrene

基準値　:
定量下限値:　0.06 μg/m^3　(0.014 ppb)
検出下限値:　0.02　(0.005 ppb)　(単位:μg/m3)

分子量:　104.1
換算係数(→ppb):　0.231
(単位:ppb)

	2020年度 測定地点(局)	4月	5月	6月	7月	8月	9月	10月	11月	12月	1月	2月	3月	最大	最小	平 均	最大	最小	平 均
区部一般環境	中央区晴海	0.032	0.124	0.170	0.131	0.213	0.178	0.112	0.114	0.125	0.128	0.162	0.079	0.213	0.032	0.131	0.049	0.007	0.030
	国設東京新宿	0.036	0.092	0.105	0.083	0.146	0.174	0.101	0.147	0.177	0.080	0.130	0.049	0.177	0.036	0.110	0.041	0.008	0.025
	大田区東糀谷	0.080	0.208	0.251	0.302	0.308	0.184	0.084	0.262	0.180	0.102	0.181	0.074	0.308	0.074	0.185	0.071	0.017	0.043
	世田谷区世田谷	0.053	0.136	0.131	0.065	0.158	0.164	0.097	0.121	0.225	0.143	0.093	0.041	0.225	0.041	0.119	0.052	0.009	0.027
	板橋区氷川町	0.070	0.154	0.093	0.070	0.161	0.213	0.283	0.144	0.214	0.108	0.066	0.029	0.283	0.029	0.134	0.065	0.007	0.031
	練馬区石神井町	0.040	0.069	0.068	0.085	0.089	0.132	0.094	0.114	0.211	0.107	0.079	0.028	0.211	0.028	0.093	0.049	0.006	0.021
	足立区西新井	0.071	0.100	0.117	0.111	0.175	0.209	0.148	0.209	0.234	0.135	0.153	0.052	0.234	0.052	0.143	0.054	0.012	0.033
	江戸川区春江町	0.042	0.090	0.106	0.049	0.103	0.172	0.142	0.163	0.258	0.104	0.110	0.115	0.258	0.042	0.121	0.060	0.010	0.028
	区部一般平均	0.053	0.122	0.130	0.112	0.169	0.178	0.132	0.159	0.203	0.113	0.122	0.058	0.308	0.028	0.129	0.071	0.006	0.030
多摩一般	小金井市本町	0.082	0.119	0.271	0.084	0.075	0.109	0.149	0.213	0.284	0.203	0.130	0.081	0.284	0.075	0.150	0.065	0.017	0.035
	東大和市奈良橋	0.071	0.123	0.131	0.105	0.085	0.160	0.180	0.157	0.241	0.141	0.147	0.095	0.241	0.071	0.136	0.056	0.016	0.031
	多摩部一般平均	0.076	0.121	0.201	0.095	0.080	0.134	0.165	0.185	0.262	0.172	0.138	0.088	0.284	0.071	0.143	0.065	0.016	0.033
都一般平均		0.058	0.122	0.144	0.108	0.151	0.169	0.139	0.164	0.215	0.125	0.125	0.064	0.308	0.028	0.132	0.071	0.006	0.031
沿道	京葉道路亀戸	0.056	0.231	0.200	0.209	0.128	0.159	0.122	0.164	0.224	0.095	0.208	0.041	0.231	0.041	0.153	0.053	0.010	0.035
	環八通り八幡山	0.051	0.079	0.069	0.042	0.083	0.172	0.106	0.194	0.244	0.202	0.130	0.028	0.244	0.028	0.117	0.056	0.007	0.027
	2地点沿道平均	0.054	0.155	0.135	0.126	0.105	0.165	0.114	0.179	0.234	0.148	0.169	0.035	0.244	0.028	0.135	0.056	0.007	0.031
	甲州街道大原	0.048	0.714	0.152	0.162	0.270	0.430	0.204	0.130	0.259	0.121	0.134	0.049	0.714	0.048	0.223	0.165	0.011	0.051
	中山道大和町	0.059	0.133	0.143	0.116	0.230	0.299	0.290	0.187	0.241	0.155	0.112	0.033	0.299	0.033	0.166	0.069	0.008	0.038
	4地点沿道平均	0.054	0.289	0.141	0.132	0.178	0.265	0.180	0.169	0.242	0.143	0.146	0.038	0.714	0.028	0.165	0.165	0.007	0.038
檜原(バックグラウンド)		< 0.02	0.949	0.075	0.079	0.130	0.047	0.038	0.031	0.071	0.060	0.037	< 0.02	0.949	< 0.02	0.128	0.219	< 0.005	0.030

17 HCFC-22

基準値　:
定量下限値:　0.16 μg/m^3　(0.05 ppb)
検出下限値:　0.05　(0.02 ppb)　(単位:μg/m3)

分子量:　86.5
換算係数(→ppb):　0.278
(単位:ppb)

	2020年度 測定地点(局)	4月	5月	6月	7月	8月	9月	10月	11月	12月	1月	2月	3月	最大	最小	平 均	最大	最小	平 均
区部一般環境	中央区晴海	1.056	1.285	1.268	1.011	1.147	1.323	1.227	1.417	1.384	1.215	1.345	1.026	1.417	1.011	1.225	0.394	0.281	0.341
	国設東京新宿	1.129	1.275	1.325	2.500	1.293	1.864	1.227	1.423	1.577	1.303	1.512	1.051	2.500	1.051	1.457	0.695	0.292	0.405
	大田区東糀谷	1.040	1.171	1.352	1.091	1.166	1.436	1.193	1.415	1.340	1.439	1.423	1.034	1.439	1.034	1.258	0.400	0.287	0.350
	世田谷区世田谷	1.146	1.316	1.233	1.059	1.251	1.300	1.251	1.456	1.503	1.331	1.543	1.003	1.543	1.003	1.283	0.429	0.279	0.357
	板橋区氷川町	1.128	1.429	1.262	1.208	1.325	1.272	1.149	1.540	1.721	1.277	1.343	1.084	1.721	1.084	1.311	0.478	0.301	0.364
	練馬区石神井町	1.047	1.455	1.305	1.008	1.196	1.433	1.296	1.374	1.506	1.342	1.371	1.028	1.506	1.008	1.280	0.419	0.280	0.356
	足立区西新井	1.110	1.777	1.356	1.081	1.275	1.291	1.237	1.496	1.471	1.232	1.355	1.007	1.777	1.007	1.307	0.494	0.280	0.363
	江戸川区春江町	1.040	1.125	1.130	0.958	1.054	1.180	1.383	1.447	1.576	1.282	1.364	1.109	1.576	0.958	1.221	0.438	0.266	0.339
	区部一般平均	1.087	1.354	1.279	1.240	1.213	1.388	1.246	1.446	1.510	1.303	1.407	1.043	2.500	0.958	1.293	0.695	0.266	0.359
多摩一般	小金井市本町	1.096	1.378	1.250	1.011	1.166	1.402	1.268	1.492	1.439	1.077	1.434	1.087	1.492	1.011	1.258	0.415	0.281	0.350
	東大和市奈良橋	1.015	1.388	1.213	1.056	1.245	1.145	1.192	1.352	1.313	1.066	1.322	0.965	1.388	0.965	1.189	0.386	0.268	0.331
	多摩部一般平均	1.055	1.383	1.232	1.034	1.206	1.274	1.230	1.422	1.376	1.072	1.378	1.026	1.492	0.965	1.224	0.415	0.268	0.340
都一般平均		1.081	1.360	1.269	1.198	1.212	1.365	1.242	1.441	1.483	1.256	1.401	1.039	2.500	0.958	1.279	0.695	0.266	0.355
沿道	京葉道路亀戸	1.009	1.160	1.188	1.167	1.122	1.300	1.192	1.385	1.427	1.401	1.404	1.032	1.427	1.009	1.232	0.397	0.280	0.342
	環八通り八幡山	1.049	1.286	1.258	1.106	1.110	1.332	1.258	1.393	1.536	1.295	1.467	0.965	1.536	0.965	1.255	0.427	0.268	0.349
	2地点沿道平均	1.029	1.223	1.223	1.136	1.116	1.316	1.225	1.389	1.482	1.348	1.435	0.998	1.536	0.965	1.243	0.427	0.268	0.346
	甲州街道大原	1.112	1.280	1.232	1.054	1.166	1.295	1.339	1.404	1.497	1.214	1.473	1.013	1.497	1.013	1.257	0.416	0.281	0.349
	中山道大和町	1.094	1.426	1.306	1.111	1.254	1.329	1.239	1.458	1.338	1.254	1.471	1.051	1.471	1.051	1.278	0.409	0.292	0.355
	4地点沿道平均	1.066	1.288	1.246	1.109	1.163	1.314	1.257	1.410	1.450	1.291	1.454	1.015	1.536	0.965	1.255	0.427	0.268	0.349
檜原(ﾊﾞｯｸｸﾞﾗｳﾝﾄﾞ)		0.932	1.196	1.126	0.974	1.230	1.027	1.060	1.274	1.234	0.979	1.284	0.960	1.284	0.932	1.106	0.357	0.259	0.308

18 iso-Butane

※ GC－FIDにより測定

基準値　:
定量下限値:　0.03 μg/m^3　(0.013 ppb)
検出下限値:　0.01　(0.005 ppb)　(単位:μg/m3)

分子量:　58.1
換算係数(→ppb):　0.414
(単位:ppb)

	2020年度 測定地点(局)	4月	5月	6月	7月	8月	9月	10月	11月	12月	1月	2月	3月	最大	最小	平 均	最大	最小	平 均
区部一般環境	中央区晴海	0.899	1.321	2.122	1.220	3.070	1.853	1.351	1.739	2.781	2.202	3.324	0.974	3.324	0.899	1.905	1.375	0.372	0.788
	国設東京新宿	0.974	1.407	1.205	0.694	1.723	2.075	1.652	1.899	3.215	1.758	2.450	0.739	3.215	0.694	1.649	1.330	0.287	0.682
	大田区東糀谷	1.799	1.985	1.895	1.480	3.289	2.283	1.248	2.505	5.022	3.066	3.149	0.920	5.022	0.920	2.387	2.078	0.381	0.988
	世田谷区世田谷	1.715	1.765	1.578	0.673	1.589	2.335	1.727	2.404	4.692	2.756	2.588	0.744	4.692	0.673	2.047	1.942	0.279	0.847
	板橋区氷川町	1.841	2.860	1.649	0.864	2.606	2.839	2.141	3.010	6.214	3.357	2.424	0.931	6.214	0.864	2.561	2.571	0.358	1.060
	練馬区石神井町	1.324	2.702	1.441	0.625	1.311	2.013	1.855	1.729	4.517	2.732	2.058	0.932	4.517	0.625	1.937	1.869	0.259	0.801
	足立区西新井	2.408	3.049	2.170	0.946	3.139	3.692	2.478	4.334	4.683	3.559	4.355	1.090	4.683	0.946	2.992	1.938	0.391	1.238
	江戸川区春江町	1.673	1.192	11.900	0.632	1.044	2.238	2.153	3.378	5.548	2.778	3.913	2.704	11.900	0.632	3.263	4.924	0.262	1.350
	区部一般平均	1.579	2.035	2.995	0.892	2.221	2.416	1.826	2.625	4.584	2.776	3.033	1.129	11.900	0.625	2.343	4.924	0.259	0.969
多摩一般	小金井市本町	1.570	2.431	1.821	0.680	1.235	1.941	1.768	2.812	3.418	3.304	2.947	1.973	3.418	0.680	2.158	1.414	0.282	0.893
	東大和市奈良橋	1.276	2.324	2.052	1.071	1.219	1.397	1.373	2.055	4.264	2.730	2.605	0.640	4.264	0.640	1.917	1.764	0.265	0.793
	多摩部一般平均	1.423	2.377	1.936	0.876	1.227	1.669	1.571	2.433	3.841	3.017	2.776	1.307	4.264	0.640	2.038	1.764	0.265	0.843
都一般平均		1.548	2.104	2.783	0.889	2.023	2.267	1.775	2.587	4.435	2.824	2.981	1.165	11.900	0.625	2.282	4.924	0.259	0.944
沿道	京葉道路亀戸	1.687	2.038	2.276	2.252	2.542	2.102	1.799	2.719	4.385	2.411	3.020	1.347	4.385	1.347	2.382	1.815	0.557	0.985
	環八通り八幡山	3.068	2.296	1.390	0.604	1.272	4.649	3.350	3.263	7.763	4.946	4.235	1.754	7.763	0.604	3.216	3.212	0.250	1.331
	2地点沿道平均	2.377	2.167	1.833	1.428	1.907	3.375	2.574	2.991	6.074	3.679	3.628	1.551	7.763	0.604	2.799	3.212	0.250	1.158
	甲州街道大原	1.474	3.268	2.670	1.447	3.125	2.457	2.127	2.602	5.067	2.897	4.334	4.870	5.067	1.447	3.028	2.096	0.599	1.253
	中山道大和町	4.748	2.279	2.416	6.807	3.070	2.500	4.043	7.352	5.124	6.494	4.459	3.125	7.352	2.279	4.368	3.042	0.943	1.808
	4地点沿道平均	2.744	2.470	2.188	2.778	2.502	2.927	2.830	3.984	5.585	4.187	4.012	2.774	7.763	0.604	3.248	3.212	0.250	1.344
檜原(ﾊﾞｯｸｸﾞﾗｳﾝﾄﾞ)		1.209	0.256	0.506	1.458	0.781	0.918	3.027	1.356	0.815	0.736	1.169	1.239	3.027	0.256	1.123	1.253	0.106	0.465

19 CFC-12

基準値　:
定量下限値:　0.09 μg/m^3　(0.018 ppb)
検出下限値:　0.03　(0.006 ppb)　(単位:μg/m3)

分子量:　120.9
換算係数(→ppb):　0.199
(単位:ppb)

	2020年度 測定地点(局)	4月	5月	6月	7月	8月	9月	10月	11月	12月	1月	2月	3月	最大	最小	平 均	最大	最小	平 均
区部一般環境	中央区晴海	2.531	2.616	2.805	2.762	2.567	2.733	2.808	2.944	2.955	2.663	2.929	2.499	2.955	2.499	2.734	0.588	0.497	0.544
	国設東京新宿	2.588	2.602	2.721	2.714	2.621	2.653	2.823	2.942	2.984	2.608	2.965	2.513	2.984	2.513	2.728	0.593	0.500	0.542
	大田区東糀谷	2.630	2.590	2.768	2.761	2.563	2.776	2.853	2.958	2.941	2.682	2.968	2.525	2.968	2.525	2.751	0.590	0.502	0.547
	世田谷区世田谷	2.609	2.602	2.695	2.726	2.559	2.707	2.836	2.982	2.981	2.683	2.942	2.523	2.982	2.523	2.737	0.593	0.502	0.544
	板橋区氷川町	2.601	2.558	2.688	2.711	2.556	2.691	2.834	3.024	2.936	2.678	2.954	2.583	3.024	2.556	2.734	0.601	0.508	0.544
	練馬区石神井町	2.571	2.577	2.694	2.770	2.690	2.752	2.967	2.964	2.956	2.655	2.972	2.567	2.972	2.567	2.761	0.591	0.511	0.549
	足立区西新井	2.586	2.577	2.665	2.768	2.546	2.708	2.780	2.973	3.000	2.657	2.923	2.533	3.000	2.533	2.726	0.597	0.504	0.542
	江戸川区春江町	2.541	2.572	2.626	2.706	2.499	2.639	3.012	2.936	3.002	2.666	2.980	2.527	3.012	2.499	2.725	0.599	0.497	0.542
	区部一般平均	2.582	2.587	2.708	2.740	2.575	2.707	2.864	2.965	2.969	2.662	2.954	2.534	3.024	2.499	2.737	0.601	0.497	0.544
多摩一般	小金井市本町	2.715	2.609	2.648	2.727	2.509	2.683	2.838	2.973	2.940	2.280	2.971	2.511	2.973	2.280	2.700	0.591	0.453	0.537
	東大和市奈良橋	2.615	2.562	2.529	2.654	2.500	2.666	2.897	3.066	2.932	2.263	3.035	2.524	3.066	2.263	2.687	0.610	0.450	0.534
	多摩部一般平均	2.665	2.585	2.589	2.690	2.504	2.675	2.867	3.020	2.936	2.271	3.003	2.517	3.066	2.263	2.694	0.610	0.450	0.536
都一般平均		2.599	2.587	2.684	2.730	2.561	2.701	2.865	2.976	2.963	2.584	2.964	2.530	3.066	2.263	2.729	0.610	0.450	0.543
沿道	京葉道路亀戸	2.600	2.513	2.677	2.716	2.527	2.708	2.765	2.911	2.969	2.605	3.026	2.604	3.026	2.513	2.718	0.602	0.500	0.541
	環八通り八幡山	2.601	2.685	2.635	2.667	2.574	2.709	2.799	2.957	3.013	2.658	2.930	2.527	3.013	2.527	2.730	0.599	0.502	0.543
	2地点沿道平均	2.601	2.599	2.656	2.692	2.551	2.708	2.782	2.934	2.991	2.631	2.978	2.566	3.026	2.513	2.724	0.602	0.500	0.542
	甲州街道大原	2.643	2.554	2.684	2.708	2.503	2.637	2.799	2.950	2.972	2.596	2.919	2.577	2.972	2.503	2.712	0.591	0.498	0.539
	中山道大和町	2.569	2.658	2.658	2.744	2.524	2.698	2.823	2.968	2.886	2.380	2.970	2.567	2.970	2.380	2.704	0.591	0.473	0.538
	4地点沿道平均	2.603	2.603	2.663	2.709	2.532	2.688	2.796	2.946	2.960	2.560	2.961	2.569	3.026	2.380	2.716	0.602	0.473	0.540
檜原(ﾊﾞｯｸｸﾞﾗｳﾝﾄﾞ)		2.623	2.612	2.710	2.765	2.537	2.608	2.946	3.077	2.932	2.253	3.026	2.566	3.077	2.253	2.721	0.612	0.448	0.541

20 HCFC142b

(Ref 測定精度が不十分)

基準値　:
定量下限値:　0.1 μg/m^3　(0.023 ppb)
検出下限値:　0.03　(0.007 ppb)　(単位:μg/m3)

分子量:　100.5
換算係数(→ppb):　0.239
(単位:ppb)

	2020年度 測定地点(局)	4月	5月	6月	7月	8月	9月	10月	11月	12月	1月	2月	3月	最大	最小	平 均	最大	最小	平 均
区部一般環境	中央区晴海	0.095	0.102	0.123	0.109	0.112	0.106	0.114	0.112	0.121	0.114	0.115	0.097	0.123	0.095	0.110	0.030	0.023	0.026
	国設東京新宿	0.121	0.156	0.147	0.113	0.136	0.108	0.157	0.136	0.133	0.122	0.163	0.129	0.163	0.108	0.135	0.039	0.026	0.032
	大田区東糀谷	0.107	0.114	0.117	0.111	0.112	0.116	0.126	0.120	0.109	0.110	0.123	0.087	0.126	0.087	0.113	0.030	0.021	0.027
	世田谷区世田谷	0.113	0.117	0.106	0.101	0.106	0.114	0.137	0.130	0.113	0.097	0.131	0.093	0.137	0.093	0.113	0.033	0.022	0.027
	板橋区氷川町	0.101	0.113	0.121	0.104	0.123	0.113	0.109	0.145	0.106	0.104	0.116	0.098	0.145	0.098	0.113	0.035	0.023	0.027
	練馬区石神井町	0.110	0.112	0.130	0.120	0.126	0.111	0.122	0.122	0.114	0.104	0.113	0.084	0.130	0.084	0.114	0.031	0.020	0.027
	足立区西新井	0.096	0.107	0.121	0.106	0.117	0.103	0.117	0.114	0.111	0.104	0.138	0.103	0.138	0.096	0.112	0.033	0.023	0.027
	江戸川区春江町	0.110	0.117	0.105	0.098	0.108	0.090	0.106	0.107	0.126	0.104	0.102	0.122	0.126	0.090	0.108	0.030	0.021	0.026
	区部一般平均	0.106	0.117	0.121	0.108	0.118	0.108	0.123	0.123	0.116	0.107	0.125	0.102	0.163	0.084	0.115	0.039	0.020	0.027
多摩一般	小金井市本町	0.131	0.275	0.368	0.183	0.344	0.166	0.176	0.195	0.164	0.134	0.155	0.121	0.368	0.121	0.201	0.088	0.029	0.048
	東大和市奈良橋	0.108	0.115	0.119	0.095	0.102	0.111	0.113	0.142	0.115	0.093	0.133	0.087	0.142	0.087	0.111	0.034	0.021	0.027
	多摩部一般平均	0.119	0.195	0.243	0.139	0.223	0.139	0.145	0.169	0.139	0.114	0.144	0.104	0.368	0.087	0.156	0.088	0.021	0.037
都一般平均		0.109	0.133	0.146	0.114	0.139	0.114	0.128	0.132	0.121	0.109	0.129	0.102	0.368	0.084	0.123	0.088	0.020	0.029
沿道	京葉道路亀戸	0.089	0.120	0.122	0.112	0.115	0.102	0.103	0.124	0.119	0.107	0.109	0.103	0.124	0.089	0.110	0.030	0.021	0.026
	環八通り八幡山	0.103	0.122	0.111	0.101	0.119	0.114	0.131	0.125	0.125	0.106	0.119	0.089	0.131	0.089	0.114	0.031	0.021	0.027
	2地点沿道平均	0.096	0.121	0.116	0.107	0.117	0.108	0.117	0.124	0.122	0.106	0.114	0.096	0.131	0.089	0.112	0.031	0.021	0.027
	甲州街道大原	0.117	0.118	0.104	0.087	0.107	0.118	0.124	0.146	0.112	0.109	0.120	0.080	0.146	0.080	0.112	0.035	0.019	0.027
	中山道大和町	0.143	0.175	0.183	0.116	0.184	0.236	0.323	0.202	0.197	0.137	0.145	0.101	0.323	0.101	0.179	0.077	0.024	0.043
	4地点沿道平均	0.113	0.134	0.130	0.104	0.131	0.142	0.170	0.149	0.138	0.115	0.123	0.093	0.323	0.080	0.129	0.077	0.019	0.031
檜原(ﾊﾞｯｸｸﾞﾗｳﾝﾄﾞ)		0.096	0.100	0.107	0.115	0.132	0.083	0.114	0.109	0.110	0.089	0.130	0.102	0.132	0.083	0.107	0.031	0.020	0.026

21 Chloromethane

基準値　:
定量下限値:　0.06 μg/m^3　(0.03 ppb)
検出下限値:　0.02　(0.01 ppb)　(単位:μg/m3)

分子量:　50.5
換算係数(→ppb):　0.476
(単位:ppb)

2020年度

	測定地点(局)	4月	5月	6月	7月	8月	9月	10月	11月	12月	1月	2月	3月	最大	最小	平 均	最大	最小	平 均
区部一般環境	中央区晴海	1.235	1.477	1.652	1.248	1.392	1.306	1.100	1.542	1.295	1.245	1.608	1.328	1.652	1.100	1.369	0.787	0.524	0.652
	国設東京新宿	1.297	1.405	1.458	1.257	1.335	1.625	1.200	1.633	1.380	1.245	1.571	1.353	1.633	1.200	1.397	0.777	0.571	0.665
	大田区東糀谷	1.324	1.449	1.637	1.347	1.213	1.398	1.091	1.411	1.247	1.240	1.619	1.334	1.637	1.091	1.359	0.780	0.519	0.647
	世田谷区世田谷	1.305	1.357	1.421	1.184	1.172	1.630	1.148	1.611	1.422	1.250	1.476	1.298	1.630	1.148	1.356	0.776	0.546	0.646
	板橋区氷川町	1.343	1.383	1.392	1.196	1.239	1.724	1.109	1.842	1.391	1.237	1.479	1.316	1.842	1.109	1.388	0.877	0.528	0.661
	練馬区石神井町	1.347	1.446	1.450	1.200	1.209	1.553	1.229	1.718	1.395	1.236	1.484	1.284	1.718	1.200	1.379	0.818	0.571	0.657
	足立区西新井	1.342	1.433	1.447	1.205	1.315	1.236	1.145	1.865	1.436	1.230	1.535	1.261	1.865	1.145	1.371	0.888	0.545	0.653
	江戸川区春江町	1.303	1.691	1.538	1.229	1.269	1.164	1.202	1.634	1.312	1.277	1.506	1.208	1.691	1.164	1.361	0.805	0.554	0.648
	区部一般平均	1.312	1.455	1.499	1.233	1.268	1.454	1.153	1.657	1.360	1.245	1.535	1.298	1.865	1.091	1.372	0.888	0.519	0.653
多摩一般	小金井市本町	1.244	1.424	1.410	1.192	1.185	1.271	1.153	1.216	1.257	1.080	1.524	1.212	1.524	1.080	1.264	0.725	0.514	0.602
	東大和市奈良橋	1.220	1.663	1.619	1.217	1.253	1.356	1.171	1.167	1.248	1.064	1.531	1.266	1.663	1.064	1.314	0.792	0.506	0.626
	多摩部一般平均	1.232	1.543	1.514	1.204	1.219	1.314	1.162	1.191	1.253	1.072	1.528	1.239	1.663	1.064	1.289	0.792	0.506	0.614
都一般平均		1.296	1.473	1.502	1.228	1.258	1.426	1.155	1.564	1.338	1.210	1.533	1.286	1.865	1.064	1.356	0.888	0.506	0.645
沿道	京葉道路亀戸	1.285	1.445	1.620	1.618	1.482	1.205	1.102	1.618	1.369	1.208	1.663	1.263	1.663	1.102	1.407	0.792	0.525	0.670
	環八通り八幡山	1.306	1.441	1.459	1.251	1.195	1.539	1.150	1.611	1.342	1.236	1.486	1.272	1.611	1.150	1.357	0.767	0.547	0.646
	2地点沿道平均	1.296	1.443	1.540	1.435	1.339	1.372	1.126	1.614	1.355	1.222	1.575	1.268	1.663	1.102	1.382	0.792	0.525	0.658
	甲州街道大原	1.344	1.362	1.349	1.189	1.199	1.497	1.149	1.609	1.361	1.229	1.620	1.314	1.620	1.149	1.352	0.771	0.547	0.644
	中山道大和町	1.326	1.389	1.381	1.222	1.223	1.634	1.132	1.832	1.392	1.169	1.547	1.274	1.832	1.132	1.377	0.872	0.539	0.655
	4地点沿道平均	1.315	1.409	1.452	1.320	1.275	1.469	1.133	1.668	1.366	1.211	1.579	1.281	1.832	1.102	1.373	0.872	0.525	0.654
檜原(ﾊﾞｯｸｸﾞﾗｳﾝﾄﾞ)		1.129	1.374	1.325	1.080	1.182	1.021	1.086	1.104	1.122	1.037	1.444	1.238	1.444	1.021	1.178	0.687	0.486	0.561

22 n-Butane

※ GC－FIDにより測定

基準値　:
定量下限値:　0.06 μg/m^3　(0.025 ppb)
検出下限値:　0.02　(0.008 ppb)　(単位:μg/m3)

分子量:　58.1
換算係数(→ppb):　0.414
(単位:ppb)

2020年度

	測定地点(局)	4月	5月	6月	7月	8月	9月	10月	11月	12月	1月	2月	3月	最大	最小	平 均	最大	最小	平 均
区部一般環境	中央区晴海	4.263	2.942	4.213	10.480	5.552	2.174	4.976	8.284	3.860	7.530	3.707	3.051	10.480	2.174	5.086	4.336	0.900	2.105
	国設東京新宿	4.077	2.568	2.688	8.933	3.300	2.512	4.742	7.979	4.111	7.792	4.113	2.961	8.933	2.512	4.648	3.696	1.039	1.923
	大田区東糀谷	4.574	4.728	3.954	8.730	7.440	3.109	4.017	12.558	18.040	10.793	5.063	6.409	18.040	3.109	7.451	7.465	1.286	3.083
	世田谷区世田谷	4.199	5.299	2.978	7.638	3.180	3.282	5.835	9.984	6.250	9.402	5.770	3.100	9.984	2.978	5.576	4.131	1.232	2.307
	板橋区氷川町	4.750	2.527	3.351	10.015	4.756	4.492	7.146	11.686	6.178	8.089	7.329	4.256	11.686	2.527	6.215	4.835	1.046	2.572
	練馬区石神井町	3.564	1.591	1.616	7.770	3.159	2.954	5.409	8.951	6.015	6.975	4.760	2.631	8.951	1.591	4.616	3.704	0.658	1.910
	足立区西新井	5.369	2.483	4.269	10.533	6.634	3.155	6.521	20.463	6.073	10.948	6.430	4.028	20.463	2.483	7.242	8.467	1.027	2.997
	江戸川区春江町	3.181	2.637	1.829	4.643	2.874	2.827	4.554	12.424	9.294	8.056	7.467	4.481	12.424	1.829	5.356	5.141	0.757	2.216
	区部一般平均	4.247	3.097	3.112	8.593	4.612	3.063	5.400	11.541	7.478	8.698	5.580	3.865	20.463	1.591	5.774	8.467	0.658	2.389
多摩一般	小金井市本町	2.928	1.734	2.319	8.414	3.050	2.951	11.127	6.505	5.268	6.885	4.480	2.478	11.127	1.734	4.845	4.604	0.717	2.005
	東大和市奈良橋	2.999	1.886	2.694	6.034	3.371	2.248	10.030	5.088	5.063	4.257	4.544	2.436	10.030	1.886	4.221	4.150	0.780	1.746
	多摩部一般平均	2.963	1.810	2.507	7.224	3.211	2.599	10.579	5.797	5.166	5.571	4.512	2.457	11.127	1.734	4.533	4.604	0.717	1.876
都一般平均		3.990	2.839	2.991	8.319	4.332	2.970	6.436	10.392	7.015	8.073	5.366	3.583	20.463	1.591	5.526	8.467	0.658	2.286
沿道	京葉道路亀戸	3.930	3.968	6.961	5.943	6.370	2.123	4.352	12.615	7.633	8.168	6.332	3.733	12.615	2.123	6.011	5.220	0.879	2.487
	環八通り八幡山	4.175	2.421	2.218	8.995	2.879	7.381	6.261	10.190	12.784	7.143	5.466	4.411	12.784	2.218	6.194	5.290	0.918	2.563
	2地点沿道平均	4.052	3.194	4.589	7.469	4.625	4.752	5.306	11.403	10.208	7.656	5.899	4.072	12.784	2.123	6.102	5.290	0.879	2.525
	甲州街道大原	4.801	3.596	3.657	10.731	4.479	4.362	6.448	12.176	6.465	10.078	7.785	8.064	12.176	3.596	6.887	5.038	1.488	2.850
	中山道大和町	6.767	3.493	4.198	12.206	5.982	4.281	6.899	10.192	6.767	8.664	6.599	4.672	12.206	3.493	6.727	5.051	1.445	2.783
	4地点沿道平均	4.918	3.370	4.258	9.469	4.928	4.536	5.990	11.294	8.412	8.513	6.545	5.220	12.784	2.123	6.454	5.290	0.879	2.671
檜原(ﾊﾞｯｸｸﾞﾗｳﾝﾄﾞ)		1.717	0.295	0.716	2.181	1.198	1.547	4.960	1.850	1.195	1.081	1.813	1.778	4.960	0.295	1.694	2.052	0.122	0.701

23 cis-2-Butene

※ GC－FIDにより測定

基準値　:
定量下限値:　0.05 μg/m^3　(0.02 ppb)
検出下限値:　0.02　(0.006 ppb)　(単位:μg/m3)

分子量:　56.1
換算係数(→ppb):　0.429
(単位:ppb)

2020年度

	測定地点(局)	4月	5月	6月	7月	8月	9月	10月	11月	12月	1月	2月	3月	最大	最小	平 均	最大	最小	平 均
区部一般環境	中央区晴海	0.137	0.139	0.303	0.422	0.298	0.088	0.169	0.197	0.092	0.216	0.132	0.069	0.422	0.069	0.189	0.181	0.030	0.081
	国設東京新宿	0.071	0.051	0.345	0.291	0.152	0.092	0.096	0.167	0.083	0.199	0.087	0.069	0.345	0.051	0.142	0.148	0.022	0.061
	大田区東糀谷	0.164	0.143	0.133	0.284	0.729	0.161	0.069	0.379	0.884	0.364	0.170	0.065	0.884	0.065	0.295	0.379	0.028	0.127
	世田谷区世田谷	0.093	0.031	< 0.02	0.114	0.140	0.083	0.052	0.266	0.170	0.314	0.163	0.056	0.314	< 0.02	0.124	0.134	< 0.006	0.053
	板橋区氷川町	0.075	< 0.02	< 0.02	0.209	0.126	0.087	0.089	0.363	0.228	0.246	0.206	0.090	0.363	< 0.02	0.144	0.156	< 0.006	0.062
	練馬区石神井町	0.026	< 0.02	< 0.02	0.155	0.119	0.091	0.054	0.301	0.331	0.245	0.121	0.041	0.331	< 0.02	0.125	0.142	< 0.006	0.053
	足立区西新井	0.196	0.080	0.094	0.267	0.326	0.114	0.108	0.998	0.248	0.720	0.221	0.054	0.998	0.054	0.285	0.428	0.023	0.122
	江戸川区春江町	0.112	0.069	< 0.02	0.135	0.198	0.131	0.155	0.460	0.461	0.394	0.326	0.237	0.461	< 0.02	0.224	0.198	< 0.006	0.096
	区部一般平均	0.109	0.066	0.113	0.235	0.261	0.106	0.099	0.391	0.312	0.337	0.178	0.085	0.998	< 0.02	0.191	0.428	< 0.006	0.082
多摩一般	小金井市本町	< 0.02	< 0.02	< 0.02	0.137	0.176	0.091	0.799	0.145	0.185	0.244	0.115	0.021	0.799	< 0.02	0.161	0.343	< 0.006	0.069
	東大和市奈良橋	0.129	< 0.02	0.148	0.091	0.215	0.070	0.791	0.100	0.166	0.169	0.135	< 0.02	0.791	< 0.02	0.170	0.339	< 0.006	0.073
	多摩部一般平均	0.068	< 0.02	0.078	0.114	0.196	0.080	0.795	0.123	0.176	0.206	0.125	< 0.02	0.799	< 0.02	0.165	0.343	< 0.006	0.071
都一般平均		0.101	0.054	0.106	0.210	0.248	0.101	0.238	0.338	0.285	0.311	0.168	0.072	0.998	< 0.02	0.186	0.428	< 0.006	0.080
沿道	京葉道路亀戸	0.034	0.132	0.112	0.118	0.353	0.089	0.144	0.294	0.263	0.266	0.208	0.112	0.353	0.034	0.177	0.151	0.015	0.076
	環八通り八幡山	0.068	< 0.02	< 0.02	0.398	0.156	0.929	0.133	0.336	1.429	0.524	0.233	0.320	1.429	< 0.02	0.378	0.612	< 0.006	0.162
	2地点沿道平均	0.051	0.069	0.060	0.258	0.254	0.509	0.139	0.315	0.846	0.395	0.220	0.216	1.429	< 0.02	0.278	0.612	< 0.006	0.119
	甲州街道大原	0.153	0.232	0.246	0.214	0.412	0.091	0.092	0.447	0.257	0.377	0.200	0.155	0.447	0.091	0.240	0.192	0.039	0.103
	中山道大和町	0.290	0.146	0.175	0.468	0.357	0.244	0.197	0.364	0.278	0.322	0.214	0.184	0.468	0.146	0.270	0.200	0.063	0.116
	4地点沿道平均	0.136	0.129	0.135	0.299	0.319	0.338	0.142	0.361	0.557	0.372	0.214	0.193	1.429	< 0.02	0.266	0.612	< 0.006	0.114
檜原(ﾊﾞｯｸｸﾞﾗｳﾝﾄﾞ)		< 0.02	< 0.02	< 0.02	< 0.02	0.087	0.080	0.483	< 0.02	< 0.02	0.022	< 0.02	< 0.02	0.483	< 0.02	0.062	0.207	< 0.006	0.026

24 Bromomethane

基準値　:
定量下限値:　0.14 μg/m^3　(0.04 ppb)
検出下限値:　0.05　(0.02 ppb)　(単位:μg/m3)

分子量:　94.9
換算係数(→ppb):　0.253
(単位:ppb)

2020年度

	測定地点(局)	4月	5月	6月	7月	8月	9月	10月	11月	12月	1月	2月	3月	最大	最小	平 均	最大	最小	平 均
区部一般環境	中央区晴海	0.064	0.080	0.311	0.090	0.110	0.143	0.129	< 0.05	0.067	< 0.05	< 0.05	< 0.05	0.311	< 0.05	0.091	0.079	< 0.02	0.023
	国設東京新宿	0.088	0.088	0.074	0.061	0.096	0.123	0.128	0.069	0.054	< 0.05	< 0.05	0.071	0.128	< 0.05	0.075	0.032	< 0.02	< 0.02
	大田区東糀谷	0.075	0.101	0.162	0.109	0.087	0.094	0.091	0.105	< 0.05	< 0.05	0.074	0.065	0.162	< 0.05	0.084	0.041	< 0.02	0.021
	世田谷区世田谷	0.063	0.082	0.111	0.094	0.106	0.099	0.094	0.165	0.069	0.070	0.056	0.057	0.165	0.056	0.089	0.042	< 0.02	0.023
	板橋区氷川町	0.100	0.101	0.098	0.066	0.078	0.113	0.092	0.066	< 0.05	< 0.05	< 0.05	0.057	0.113	< 0.05	0.071	0.029	< 0.02	< 0.02
	練馬区石神井町	0.086	0.080	0.081	0.101	0.103	0.110	0.119	0.082	< 0.05	< 0.05	< 0.05	< 0.05	0.119	< 0.05	0.072	0.030	< 0.02	< 0.02
	足立区西新井	0.098	0.089	0.130	0.084	0.095	0.154	0.083	< 0.05	< 0.05	0.056	< 0.05	0.051	0.154	< 0.05	0.076	0.039	< 0.02	< 0.02
	江戸川区春江町	0.119	0.086	0.100	0.080	0.103	0.114	0.119	0.054	< 0.05	< 0.05	0.054	< 0.05	0.119	< 0.05	0.075	0.030	< 0.02	< 0.02
	区部一般平均	0.087	0.089	0.133	0.086	0.097	0.119	0.107	0.074	< 0.05	< 0.05	< 0.05	< 0.05	0.311	< 0.05	0.079	0.079	< 0.02	0.020
多摩一般	小金井市本町	0.088	0.091	0.093	0.108	0.125	0.075	0.123	0.086	< 0.05	0.051	0.051	< 0.05	0.125	< 0.05	0.078	0.032	< 0.02	< 0.02
	東大和市奈良橋	0.055	0.116	0.054	0.071	0.123	0.118	0.082	0.062	< 0.05	< 0.05	< 0.05	< 0.05	0.123	< 0.05	0.065	0.031	< 0.02	< 0.02
	多摩部一般平均	0.072	0.103	0.073	0.090	0.124	0.096	0.102	0.074	< 0.05	< 0.05	< 0.05	< 0.05	0.125	< 0.05	0.072	0.032	< 0.02	< 0.02
都一般平均		0.084	0.091	0.121	0.087	0.103	0.114	0.106	0.074	< 0.05	< 0.05	< 0.05	< 0.05	0.311	< 0.05	0.078	0.079	< 0.02	< 0.02
沿道	京葉道路亀戸	0.101	0.089	0.106	0.150	0.143	0.078	0.113	0.058	< 0.05	0.051	< 0.05	< 0.05	0.150	< 0.05	0.080	0.038	< 0.02	0.020
	環八通り八幡山	0.060	0.104	0.101	0.104	0.113	0.086	0.093	0.163	< 0.05	< 0.05	< 0.05	< 0.05	0.163	< 0.05	0.077	0.041	< 0.02	< 0.02
	2地点沿道平均	0.080	0.096	0.103	0.127	0.128	0.082	0.103	0.110	< 0.05	< 0.05	< 0.05	< 0.05	0.163	< 0.05	0.079	0.041	< 0.02	< 0.02
	甲州街道大原	0.094	0.106	0.083	0.083	0.078	0.133	0.080	0.081	0.072	< 0.05	< 0.05	< 0.05	0.133	< 0.05	0.074	0.034	< 0.02	< 0.02
	中山道大和町	0.078	0.124	0.100	0.075	0.064	0.092	0.127	0.050	< 0.05	< 0.05	< 0.05	< 0.05	0.127	< 0.05	0.068	0.032	< 0.02	< 0.02
	4地点沿道平均	0.083	0.106	0.097	0.103	0.100	0.097	0.103	0.088	< 0.05	< 0.05	< 0.05	< 0.05	0.163	< 0.05	0.075	0.041	< 0.02	< 0.02
檜原(ﾊﾞｯｸｸﾞﾗｳﾝﾄﾞ)		< 0.05	0.095	0.069	0.062	0.075	0.062	0.095	< 0.05	< 0.05	0.057	0.073	< 0.05	0.095	< 0.05	0.057	0.024	< 0.02	< 0.02

25 Chloroethane

基準値　:
定量下限値:　0.14 μg/m^3　(0.06 ppb)
検出下限値:　0.04　(0.02 ppb)　(単位:μg/m3)

分子量:　64.5
換算係数(→ppb):　0.373
(単位:ppb)

2020年度

	測定地点(局)	4月	5月	6月	7月	8月	9月	10月	11月	12月	1月	2月	3月	最大	最小	平 均	最大	最小	平 均
区部一般環境	中央区晴海	0.048	0.057	0.053	< 0.04	< 0.04	0.118	0.048	0.041	0.072	0.044	0.053	< 0.04	0.118	< 0.04	0.049	0.044	< 0.02	< 0.02
	国設東京新宿	0.078	0.101	0.090	0.060	0.043	0.121	0.081	0.053	0.104	0.064	0.061	0.064	0.121	0.043	0.077	0.045	< 0.02	0.029
	大田区東糀谷	< 0.04	0.049	0.066	0.057	0.050	0.088	0.045	< 0.04	0.098	0.055	0.082	< 0.04	0.098	< 0.04	0.054	0.037	< 0.02	0.020
	世田谷区世田谷	< 0.04	0.084	0.053	< 0.04	< 0.04	0.142	0.082	0.078	0.113	0.075	0.102	< 0.04	0.142	< 0.04	0.067	0.053	< 0.02	0.025
	板橋区氷川町	< 0.04	0.100	0.057	0.053	< 0.04	0.169	0.124	0.042	0.128	0.075	0.054	< 0.04	0.169	< 0.04	0.072	0.063	< 0.02	0.027
	練馬区石神井町	0.050	0.117	0.068	< 0.04	< 0.04	0.151	0.153	< 0.04	0.107	0.066	0.050	< 0.04	0.153	< 0.04	0.070	0.057	< 0.02	0.026
	足立区西新井	< 0.04	0.068	0.077	< 0.04	0.070	0.154	0.111	0.043	0.134	0.070	0.042	< 0.04	0.154	< 0.04	0.069	0.058	< 0.02	0.026
	江戸川区春江町	< 0.04	0.058	< 0.04	< 0.04	< 0.04	0.174	0.056	0.046	0.119	0.045	0.055	0.081	0.174	< 0.04	0.060	0.065	< 0.02	0.022
	区部一般平均	< 0.04	0.079	0.061	< 0.04	< 0.04	0.140	0.087	0.043	0.109	0.062	0.062	< 0.04	0.174	< 0.04	0.065	0.065	< 0.02	0.024
多摩一般	小金井市本町	0.058	0.115	0.094	0.054	0.058	0.152	0.110	0.056	0.077	0.066	0.062	0.124	0.152	0.054	0.085	0.057	0.020	0.032
	東大和市奈良橋	< 0.04	0.087	0.079	< 0.04	0.066	0.111	0.091	0.043	0.069	0.075	0.054	< 0.04	0.111	< 0.04	0.061	0.041	< 0.02	0.023
	多摩部一般平均	< 0.04	0.101	0.087	< 0.04	0.062	0.131	0.101	0.049	0.073	0.071	0.058	0.072	0.152	< 0.04	0.073	0.057	< 0.02	0.027
都一般平均		< 0.04	0.083	0.066	< 0.04	< 0.04	0.138	0.090	0.044	0.102	0.064	0.061	0.041	0.174	< 0.04	0.067	0.065	< 0.02	0.025
沿道	京葉道路亀戸	< 0.04	0.054	0.077	< 0.04	0.048	0.167	0.072	< 0.04	0.087	0.052	0.059	< 0.04	0.167	< 0.04	0.058	0.062	< 0.02	0.022
	環八通り八幡山	< 0.04	0.083	0.068	< 0.04	< 0.04	0.158	0.137	0.067	0.103	0.073	0.073	< 0.04	0.158	< 0.04	0.070	0.059	< 0.02	0.026
	2地点沿道平均	< 0.04	0.068	0.073	< 0.04	< 0.04	0.162	0.105	0.044	0.095	0.062	0.066	< 0.04	0.167	< 0.04	0.064	0.062	< 0.02	0.024
	甲州街道大原	< 0.04	0.077	< 0.04	< 0.04	< 0.04	0.161	0.098	0.046	0.081	0.073	0.073	< 0.04	0.161	< 0.04	0.059	0.060	< 0.02	0.022
	中山道大和町	0.044	0.085	0.059	< 0.04	< 0.04	0.126	0.112	0.051	0.106	0.066	0.078	< 0.04	0.126	< 0.04	0.065	0.047	< 0.02	0.024
	4地点沿道平均	< 0.04	0.075	0.056	< 0.04	< 0.04	0.153	0.105	0.046	0.094	0.066	0.071	< 0.04	0.167	< 0.04	0.063	0.062	< 0.02	0.024
檜原(ﾊﾞｯｸｸﾞﾗｳﾝﾄﾞ)		< 0.04	0.117	0.076	< 0.04	0.070	< 0.04	0.077	< 0.04	< 0.04	0.052	0.084	< 0.04	0.117	< 0.04	0.050	0.044	< 0.02	< 0.02

26 HCFC-123

(Ref 測定精度が不十分)

基準値　:
定量下限値:　0.11 μg/m^3　(0.018 ppb)
検出下限値:　0.04　(0.007 ppb)　(単位:μg/m3)

分子量:　152.9
換算係数(→ppb):　0.157
(単位:ppb)

2020年度

	測定地点(局)	4月	5月	6月	7月	8月	9月	10月	11月	12月	1月	2月	3月	最大	最小	平 均	最大	最小	平 均
区部一般環境	中央区晴海	< 0.04	< 0.04	< 0.04	< 0.04	< 0.04	< 0.04	< 0.04	< 0.04	< 0.04	< 0.04	< 0.04	< 0.04	< 0.04	< 0.04	< 0.04	< 0.007	< 0.007	< 0.007
	国設東京新宿	< 0.04	< 0.04	< 0.04	< 0.04	< 0.04	< 0.04	< 0.04	< 0.04	< 0.04	< 0.04	< 0.04	< 0.04	< 0.04	< 0.04	< 0.04	< 0.007	< 0.007	< 0.007
	大田区東糀谷	< 0.04	< 0.04	< 0.04	< 0.04	< 0.04	< 0.04	< 0.04	< 0.04	< 0.04	< 0.04	< 0.04	< 0.04	< 0.04	< 0.04	< 0.04	< 0.007	< 0.007	< 0.007
	世田谷区世田谷	< 0.04	< 0.04	< 0.04	< 0.04	< 0.04	< 0.04	< 0.04	< 0.04	< 0.04	< 0.04	< 0.04	< 0.04	< 0.04	< 0.04	< 0.04	< 0.007	< 0.007	< 0.007
	板橋区氷川町	< 0.04	< 0.04	< 0.04	< 0.04	< 0.04	< 0.04	< 0.04	< 0.04	< 0.04	< 0.04	< 0.04	< 0.04	< 0.04	< 0.04	< 0.04	< 0.007	< 0.007	< 0.007
	練馬区石神井町	< 0.04	< 0.04	< 0.04	< 0.04	< 0.04	< 0.04	< 0.04	< 0.04	< 0.04	< 0.04	< 0.04	< 0.04	< 0.04	< 0.04	< 0.04	< 0.007	< 0.007	< 0.007
	足立区西新井	< 0.04	< 0.04	< 0.04	< 0.04	< 0.04	< 0.04	< 0.04	< 0.04	< 0.04	< 0.04	< 0.04	< 0.04	< 0.04	< 0.04	< 0.04	< 0.007	< 0.007	< 0.007
	江戸川区春江町	< 0.04	< 0.04	< 0.04	< 0.04	< 0.04	< 0.04	< 0.04	< 0.04	< 0.04	< 0.04	< 0.04	< 0.04	< 0.04	< 0.04	< 0.04	< 0.007	< 0.007	< 0.007
	区部一般平均	< 0.04	< 0.04	< 0.04	< 0.04	< 0.04	< 0.04	< 0.04	< 0.04	< 0.04	< 0.04	< 0.04	< 0.04	< 0.04	< 0.04	< 0.04	< 0.007	< 0.007	< 0.007
多摩一般	小金井市本町	< 0.04	< 0.04	< 0.04	< 0.04	< 0.04	< 0.04	< 0.04	< 0.04	< 0.04	< 0.04	< 0.04	< 0.04	< 0.04	< 0.04	< 0.04	< 0.007	< 0.007	< 0.007
	東大和市奈良橋	< 0.04	< 0.04	< 0.04	< 0.04	< 0.04	< 0.04	< 0.04	< 0.04	< 0.04	< 0.04	< 0.04	< 0.04	< 0.04	< 0.04	< 0.04	< 0.007	< 0.007	< 0.007
	多摩部一般平均	< 0.04	< 0.04	< 0.04	< 0.04	< 0.04	< 0.04	< 0.04	< 0.04	< 0.04	< 0.04	< 0.04	< 0.04	< 0.04	< 0.04	< 0.04	< 0.007	< 0.007	< 0.007
都一般平均		< 0.04	< 0.04	< 0.04	< 0.04	< 0.04	< 0.04	< 0.04	< 0.04	< 0.04	< 0.04	< 0.04	< 0.04	< 0.04	< 0.04	< 0.04	< 0.007	< 0.007	< 0.007
沿道	京葉道路亀戸	< 0.04	< 0.04	< 0.04	< 0.04	< 0.04	< 0.04	< 0.04	< 0.04	< 0.04	< 0.04	< 0.04	< 0.04	< 0.04	< 0.04	< 0.04	< 0.007	< 0.007	< 0.007
	環八通り八幡山	< 0.04	< 0.04	< 0.04	< 0.04	< 0.04	< 0.04	< 0.04	< 0.04	< 0.04	< 0.04	< 0.04	< 0.04	< 0.04	< 0.04	< 0.04	< 0.007	< 0.007	< 0.007
	2地点沿道平均	< 0.04	< 0.04	< 0.04	< 0.04	< 0.04	< 0.04	< 0.04	< 0.04	< 0.04	< 0.04	< 0.04	< 0.04	< 0.04	< 0.04	< 0.04	< 0.007	< 0.007	< 0.007
	甲州街道大原	< 0.04	< 0.04	< 0.04	< 0.04	< 0.04	< 0.04	< 0.04	< 0.04	< 0.04	< 0.04	< 0.04	< 0.04	< 0.04	< 0.04	< 0.04	< 0.007	< 0.007	< 0.007
	中山道大和町	< 0.04	< 0.04	< 0.04	< 0.04	< 0.04	< 0.04	< 0.04	< 0.04	< 0.04	< 0.04	< 0.04	< 0.04	< 0.04	< 0.04	< 0.04	< 0.007	< 0.007	< 0.007
	4地点沿道平均	< 0.04	< 0.04	< 0.04	< 0.04	< 0.04	< 0.04	< 0.04	< 0.04	< 0.04	< 0.04	< 0.04	< 0.04	< 0.04	< 0.04	< 0.04	< 0.007	< 0.007	< 0.007
檜原(ﾊﾞｯｸｸﾞﾗｳﾝﾄﾞ)		< 0.04	< 0.04	< 0.04	< 0.04	< 0.04	< 0.04	< 0.04	< 0.04	< 0.04	< 0.04	< 0.04	< 0.04	< 0.04	< 0.04	< 0.04	< 0.007	< 0.007	< 0.007

27 CFC-114

(Ref 測定精度が不十分)

基準値　:
定量下限値:　0.1 μg/m^3　(0.015 ppb)
検出下限値:　0.03　(0.005 ppb)　(単位:μg/m3)

分子量:　170.9
換算係数(→ppb):　0.141
(単位:ppb)

2020年度

	測定地点(局)	4月	5月	6月	7月	8月	9月	10月	11月	12月	1月	2月	3月	最大	最小	平 均	最大	最小	平 均
区部一般環境	中央区晴海	0.110	0.111	0.119	0.121	0.102	0.112	0.119	0.099	0.124	0.119	0.114	0.112	0.124	0.099	0.114	0.017	0.014	0.016
	国設東京新宿	0.108	0.119	0.106	0.107	0.111	0.105	0.123	0.117	0.138	0.135	0.119	0.110	0.138	0.105	0.116	0.019	0.015	0.016
	大田区東糀谷	0.101	0.103	0.131	0.162	0.104	0.131	0.113	0.147	0.120	0.111	0.138	0.118	0.162	0.101	0.123	0.023	0.014	0.017
	世田谷区世田谷	0.109	0.110	0.120	0.128	0.110	0.116	0.122	0.133	0.124	0.133	0.137	0.111	0.137	0.109	0.121	0.019	0.015	0.017
	板橋区氷川町	0.102	0.098	0.118	0.114	0.119	0.117	0.106	0.133	0.121	0.117	0.137	0.105	0.137	0.098	0.115	0.019	0.014	0.016
	練馬区石神井町	0.106	0.111	0.119	0.104	0.119	0.103	0.122	0.132	0.118	0.120	0.136	0.114	0.136	0.103	0.117	0.019	0.014	0.016
	足立区西新井	0.100	0.117	0.114	0.119	0.114	0.136	0.131	0.107	0.133	0.119	0.119	0.114	0.136	0.100	0.119	0.019	0.014	0.017
	江戸川区春江町	0.114	0.115	0.118	0.098	0.117	0.114	0.122	0.120	0.128	0.113	0.132	0.125	0.132	0.098	0.118	0.019	0.014	0.017
	区部一般平均	0.106	0.111	0.118	0.119	0.112	0.117	0.120	0.124	0.126	0.121	0.129	0.113	0.162	0.098	0.118	0.023	0.014	0.017
多摩一般	小金井市本町	0.119	0.113	0.111	0.102	0.099	0.112	0.121	0.108	0.118	0.102	0.117	0.109	0.121	0.099	0.111	0.017	0.014	0.016
	東大和市奈良橋	0.121	0.117	0.101	0.103	0.100	0.115	0.131	0.130	0.137	0.117	0.140	0.113	0.140	0.100	0.119	0.020	0.014	0.017
	多摩部一般平均	0.120	0.115	0.106	0.102	0.099	0.114	0.126	0.119	0.128	0.109	0.129	0.111	0.140	0.099	0.115	0.020	0.014	0.016
都一般平均		0.109	0.111	0.116	0.116	0.109	0.116	0.121	0.123	0.126	0.119	0.129	0.113	0.162	0.098	0.117	0.023	0.014	0.017
沿道	京葉道路亀戸	0.104	0.113	0.119	0.116	0.118	0.104	0.124	0.142	0.126	0.114	0.135	0.107	0.142	0.104	0.118	0.020	0.015	0.017
	環八通り八幡山	0.111	0.115	0.101	0.117	0.118	0.110	0.125	0.113	0.128	0.110	0.129	0.115	0.129	0.101	0.116	0.018	0.014	0.016
	2地点沿道平均	0.108	0.114	0.110	0.116	0.118	0.107	0.124	0.128	0.127	0.112	0.132	0.111	0.142	0.101	0.117	0.020	0.014	0.016
	甲州街道大原	0.113	0.097	0.111	0.112	0.103	0.112	0.112	0.109	0.128	0.098	0.136	0.117	0.136	0.097	0.112	0.019	0.014	0.016
	中山道大和町	0.109	0.108	0.118	0.120	0.117	0.110	0.123	0.118	0.137	0.108	0.135	0.125	0.137	0.108	0.119	0.019	0.015	0.017
	4地点沿道平均	0.109	0.108	0.112	0.116	0.114	0.109	0.121	0.121	0.130	0.107	0.134	0.116	0.142	0.097	0.117	0.020	0.014	0.016
檜原(ﾊﾞｯｸｸﾞﾗｳﾝﾄﾞ)		0.103	0.119	0.130	0.109	0.107	0.103	0.127	0.140	0.124	0.115	0.135	0.109	0.140	0.103	0.118	0.020	0.014	0.017

28 n-Pentane

基準値　:
定量下限値:　0.06 μg/m^3　(0.02 ppb)
検出下限値:　0.02　(0.006 ppb)　(単位:μg/m3)

分子量:　72.1
換算係数(→ppb):　0.333
(単位:ppb)

2020年度

	測定地点(局)	4月	5月	6月	7月	8月	9月	10月	11月	12月	1月	2月	3月	最大	最小	平 均	最大	最小	平 均
区部一般環境	中央区晴海	0.315	1.251	2.752	2.153	6.319	1.027	0.610	0.691	0.978	0.633	1.001	0.456	6.319	0.315	1.515	2.107	0.105	0.505
	国設東京新宿	0.360	0.796	0.820	0.421	2.231	0.942	0.603	0.740	1.146	0.586	1.196	0.397	2.231	0.360	0.853	0.744	0.120	0.284
	大田区東糀谷	0.694	1.249	1.716	1.423	2.900	1.146	0.619	1.008	2.083	0.935	1.788	0.486	2.900	0.486	1.337	0.967	0.162	0.446
	世田谷区世田谷	0.687	0.888	0.781	0.484	1.434	1.034	0.650	0.957	2.002	0.880	1.125	0.377	2.002	0.377	0.942	0.668	0.126	0.314
	板橋区氷川町	0.673	1.120	0.721	0.413	2.221	1.188	0.902	1.028	2.267	0.941	1.073	0.415	2.267	0.413	1.080	0.756	0.138	0.360
	練馬区石神井町	0.540	1.051	0.851	0.394	0.942	0.980	0.795	0.882	1.803	1.034	0.952	0.442	1.803	0.394	0.889	0.601	0.132	0.296
	足立区西新井	1.008	1.532	1.400	0.741	3.394	1.066	0.973	1.528	1.577	1.035	1.996	0.526	3.394	0.526	1.398	1.132	0.175	0.466
	江戸川区春江町	0.603	1.046	1.191	0.770	0.877	1.394	1.336	1.336	2.079	0.952	1.619	1.087	2.079	0.603	1.191	0.693	0.201	0.397
	区部一般平均	0.610	1.117	1.279	0.850	2.540	1.097	0.811	1.021	1.742	0.874	1.344	0.523	6.319	0.315	1.151	2.107	0.105	0.384
多摩一般	小金井市本町	0.600	1.038	1.029	0.450	0.745	0.992	0.813	1.341	1.482	0.982	1.421	0.661	1.482	0.450	0.963	0.494	0.150	0.321
	東大和市奈良橋	0.622	1.120	1.412	0.812	1.004	0.908	0.832	1.055	1.807	1.029	1.485	0.360	1.807	0.360	1.037	0.603	0.120	0.346
	多摩部一般平均	0.611	1.079	1.220	0.631	0.874	0.950	0.822	1.198	1.645	1.006	1.453	0.511	1.807	0.360	1.000	0.603	0.120	0.333
都一般平均		0.610	1.109	1.267	0.806	2.207	1.068	0.813	1.056	1.723	0.901	1.365	0.521	6.319	0.315	1.121	2.107	0.105	0.374
沿道	京葉道路亀戸	0.661	1.249	2.381	4.429	2.731	1.356	0.976	1.256	1.562	0.838	1.268	0.632	4.429	0.632	1.612	1.477	0.211	0.537
	環八通り八幡山	1.287	1.365	0.778	0.328	0.921	6.291	2.692	1.643	3.140	2.077	2.212	1.099	6.291	0.328	1.986	2.098	0.109	0.662
	2地点沿道平均	0.974	1.307	1.580	2.379	1.826	3.824	1.834	1.449	2.351	1.458	1.740	0.866	6.291	0.328	1.799	2.098	0.109	0.600
	甲州街道大原	0.726	1.474	2.003	1.413	3.597	1.184	1.144	1.200	2.109	1.051	1.685	0.637	3.597	0.637	1.518	1.200	0.212	0.506
	中山道大和町	0.737	1.847	1.508	0.886	2.960	1.961	1.415	1.367	1.876	1.282	1.635	0.517	2.960	0.517	1.499	0.987	0.172	0.500
	4地点沿道平均	0.853	1.484	1.668	1.764	2.552	2.698	1.557	1.366	2.172	1.312	1.700	0.721	6.291	0.328	1.654	2.098	0.109	0.551
檜原(ﾊﾞｯｸｸﾞﾗｳﾝﾄﾞ)		0.137	0.509	0.435	0.167	0.613	0.243	0.424	0.454	0.841	0.455	0.637	0.290	0.841	0.137	0.434	0.280	0.046	0.145

29 HCFC-225ca

基準値　:
定量下限値:　0.11 μg/m^3　(0.013 ppb)
検出下限値:　0.04　(0.004 ppb)　(単位:μg/m3)

分子量:　202.9
換算係数(→ppb):　0.118
(単位:ppb)

	2020年度 測定地点(局)	4月	5月	6月	7月	8月	9月	10月	11月	12月	1月	2月	3月	最大	最小	平 均	最大	最小	平 均
区部一般環境	中央区晴海	< 0.04	< 0.04	< 0.04	< 0.04	< 0.04	< 0.04	< 0.04	< 0.04	< 0.04	< 0.04	< 0.04	< 0.04	< 0.04	< 0.04	< 0.04	< 0.004	< 0.004	< 0.004
	国設東京新宿	< 0.04	< 0.04	0.050	< 0.04	< 0.04	< 0.04	< 0.04	< 0.04	< 0.04	< 0.04	< 0.04	< 0.04	0.050	< 0.04	< 0.04	0.006	< 0.004	< 0.004
	大田区東糀谷	< 0.04	0.050	< 0.04	< 0.04	< 0.04	< 0.04	< 0.04	< 0.04	< 0.04	< 0.04	< 0.04	< 0.04	0.050	< 0.04	< 0.04	0.006	< 0.004	< 0.004
	世田谷区世田谷	< 0.04	< 0.04	< 0.04	< 0.04	< 0.04	< 0.04	< 0.04	< 0.04	< 0.04	< 0.04	< 0.04	< 0.04	< 0.04	< 0.04	< 0.04	< 0.004	< 0.004	< 0.004
	板橋区氷川町	< 0.04	0.044	< 0.04	< 0.04	< 0.04	< 0.04	< 0.04	< 0.04	< 0.04	< 0.04	< 0.04	< 0.04	0.044	< 0.04	< 0.04	0.005	< 0.004	< 0.004
	練馬区石神井町	< 0.04	< 0.04	< 0.04	< 0.04	< 0.04	< 0.04	< 0.04	< 0.04	< 0.04	< 0.04	< 0.04	< 0.04	< 0.04	< 0.04	< 0.04	< 0.004	< 0.004	< 0.004
	足立区西新井	< 0.04	0.055	< 0.04	< 0.04	< 0.04	< 0.04	< 0.04	< 0.04	< 0.04	< 0.04	< 0.04	< 0.04	0.055	< 0.04	< 0.04	0.007	< 0.004	< 0.004
	江戸川区春江町	< 0.04	< 0.04	< 0.04	< 0.04	< 0.04	< 0.04	< 0.04	< 0.04	< 0.04	< 0.04	< 0.04	< 0.04	< 0.04	< 0.04	< 0.04	< 0.004	< 0.004	< 0.004
	区部一般平均	< 0.04	< 0.04	< 0.04	< 0.04	< 0.04	< 0.04	< 0.04	< 0.04	< 0.04	< 0.04	< 0.04	< 0.04	0.055	< 0.04	< 0.04	0.007	< 0.004	< 0.004
多摩一般	小金井市本町	< 0.04	< 0.04	< 0.04	< 0.04	< 0.04	< 0.04	< 0.04	< 0.04	< 0.04	< 0.04	< 0.04	< 0.04	< 0.04	< 0.04	< 0.04	< 0.004	< 0.004	< 0.004
	東大和市奈良橋	< 0.04	0.052	< 0.04	< 0.04	< 0.04	< 0.04	< 0.04	< 0.04	< 0.04	< 0.04	< 0.04	< 0.04	0.052	< 0.04	< 0.04	0.006	< 0.004	< 0.004
	多摩部一般平均	< 0.04	< 0.04	< 0.04	< 0.04	< 0.04	< 0.04	< 0.04	< 0.04	< 0.04	< 0.04	< 0.04	< 0.04	0.052	< 0.04	< 0.04	0.006	< 0.004	< 0.004
都一般平均		< 0.04	< 0.04	< 0.04	< 0.04	< 0.04	< 0.04	< 0.04	< 0.04	< 0.04	< 0.04	< 0.04	< 0.04	0.055	< 0.04	< 0.04	0.007	< 0.004	< 0.004
沿道	京葉道路亀戸	< 0.04	< 0.04	< 0.04	< 0.04	< 0.04	< 0.04	< 0.04	< 0.04	< 0.04	< 0.04	< 0.04	< 0.04	< 0.04	< 0.04	< 0.04	< 0.004	< 0.004	< 0.004
	環八通り八幡山	< 0.04	< 0.04	< 0.04	< 0.04	< 0.04	< 0.04	< 0.04	< 0.04	< 0.04	< 0.04	< 0.04	< 0.04	< 0.04	< 0.04	< 0.04	< 0.004	< 0.004	< 0.004
	2地点沿道平均	< 0.04	< 0.04	< 0.04	< 0.04	< 0.04	< 0.04	< 0.04	< 0.04	< 0.04	< 0.04	< 0.04	< 0.04	< 0.04	< 0.04	< 0.04	< 0.004	< 0.004	< 0.004
	甲州街道大原	< 0.04	< 0.04	< 0.04	< 0.04	< 0.04	< 0.04	< 0.04	< 0.04	< 0.04	< 0.04	< 0.04	< 0.04	< 0.04	< 0.04	< 0.04	< 0.004	< 0.004	< 0.004
	中山道大和町	< 0.04	< 0.04	< 0.04	< 0.04	< 0.04	< 0.04	< 0.04	< 0.04	< 0.04	< 0.04	< 0.04	< 0.04	< 0.04	< 0.04	< 0.04	< 0.004	< 0.004	< 0.004
	4地点沿道平均	< 0.04	< 0.04	< 0.04	< 0.04	< 0.04	< 0.04	< 0.04	< 0.04	< 0.04	< 0.04	< 0.04	< 0.04	< 0.04	< 0.04	< 0.04	< 0.004	< 0.004	< 0.004
檜原(ﾊﾞｯｸｸﾞﾗｳﾝﾄﾞ)		< 0.04	< 0.04	< 0.04	< 0.04	< 0.04	< 0.04	< 0.04	< 0.04	< 0.04	< 0.04	< 0.04	< 0.04	< 0.04	< 0.04	< 0.04	< 0.004	< 0.004	< 0.004

30 HCFC-141b

基準値　:
定量下限値:　0.1 μg/m^3　(0.019 ppb)
検出下限値:　0.03　(0.006 ppb)　(単位:μg/m3)

分子量:　116.9
換算係数(→ppb):　0.206
(単位:ppb)

	2020年度 測定地点(局)	4月	5月	6月	7月	8月	9月	10月	11月	12月	1月	2月	3月	最大	最小	平 均	最大	最小	平 均
区部一般環境	中央区晴海	0.138	0.181	0.208	0.147	0.175	0.185	0.180	0.164	0.191	0.140	0.179	0.124	0.208	0.124	0.168	0.043	0.026	0.034
	国設東京新宿	0.130	0.207	0.197	0.140	0.178	0.220	0.171	0.156	0.183	0.147	0.171	0.124	0.220	0.124	0.169	0.045	0.026	0.035
	大田区東糀谷	0.163	0.221	0.216	0.176	0.268	0.216	0.190	0.181	0.238	0.245	0.282	0.144	0.282	0.144	0.212	0.058	0.030	0.044
	世田谷区世田谷	0.155	0.190	0.201	0.155	0.166	0.178	0.188	0.199	0.311	0.251	0.165	0.135	0.311	0.135	0.191	0.064	0.028	0.039
	板橋区氷川町	0.142	0.210	0.175	0.149	0.180	0.176	0.170	0.193	0.176	0.146	0.153	0.143	0.210	0.142	0.168	0.043	0.029	0.035
	練馬区石神井町	0.147	0.201	0.188	0.143	0.167	0.173	0.178	0.165	0.163	0.147	0.162	0.134	0.201	0.134	0.164	0.041	0.028	0.034
	足立区西新井	0.149	0.180	0.189	0.144	0.192	0.170	0.167	0.167	0.162	0.137	0.169	0.136	0.192	0.136	0.163	0.039	0.028	0.034
	江戸川区春江町	0.145	0.161	0.166	0.148	0.155	0.156	0.170	0.173	0.214	0.137	0.173	0.122	0.214	0.122	0.160	0.044	0.025	0.033
	区部一般平均	0.146	0.194	0.192	0.150	0.185	0.184	0.177	0.175	0.205	0.169	0.182	0.133	0.311	0.122	0.174	0.064	0.025	0.036
多摩一般	小金井市本町	0.142	0.197	0.195	0.140	0.146	0.149	0.174	0.195	0.183	0.131	0.177	0.140	0.197	0.131	0.164	0.041	0.027	0.034
	東大和市奈良橋	0.141	0.190	0.184	0.134	0.141	0.145	0.148	0.173	0.168	0.133	0.169	0.124	0.190	0.124	0.154	0.039	0.026	0.032
	多摩部一般平均	0.142	0.193	0.189	0.137	0.143	0.147	0.161	0.184	0.175	0.132	0.173	0.132	0.197	0.124	0.159	0.041	0.026	0.033
都一般平均		0.145	0.194	0.192	0.148	0.177	0.177	0.173	0.177	0.199	0.161	0.180	0.133	0.311	0.122	0.171	0.064	0.025	0.035
沿道	京葉道路亀戸	0.131	0.185	0.206	0.176	0.202	0.164	0.170	0.162	0.177	0.132	0.178	0.141	0.206	0.131	0.169	0.042	0.027	0.035
	環八通り八幡山	0.138	0.204	0.214	0.168	0.197	0.160	0.178	0.185	0.195	0.146	0.167	0.139	0.214	0.138	0.174	0.044	0.028	0.036
	2地点沿道平均	0.135	0.195	0.210	0.172	0.200	0.162	0.174	0.173	0.186	0.139	0.172	0.140	0.214	0.131	0.172	0.044	0.027	0.035
	甲州街道大原	0.150	0.201	0.194	0.171	0.184	0.189	0.170	0.193	0.181	0.161	0.181	0.138	0.201	0.138	0.176	0.041	0.028	0.036
	中山道大和町	0.128	0.209	0.192	0.147	0.171	0.161	0.163	0.183	0.167	0.132	0.176	0.131	0.209	0.128	0.163	0.043	0.026	0.034
	4地点沿道平均	0.137	0.200	0.202	0.166	0.189	0.169	0.170	0.181	0.180	0.143	0.175	0.137	0.214	0.128	0.171	0.044	0.026	0.035
檜原(ﾊﾞｯｸｸﾞﾗｳﾝﾄﾞ)		0.143	0.216	0.239	0.175	0.232	0.160	0.200	0.187	0.183	0.133	0.182	0.137	0.239	0.133	0.182	0.049	0.027	0.037

31 HCFC-225cb

基準値　:
定量下限値:　0.13 μg/m^3　(0.016 ppb)
検出下限値:　0.04　(0.005 ppb)　(単位:μg/m3)

分子量:　202.9
換算係数(→ppb):　0.118
(単位:ppb)

	2020年度 測定地点(局)	4月	5月	6月	7月	8月	9月	10月	11月	12月	1月	2月	3月	最大	最小	平 均	最大	最小	平 均
区部一般環境	中央区晴海	< 0.04	< 0.04	< 0.04	< 0.04	< 0.04	< 0.04	< 0.04	< 0.04	< 0.04	< 0.04	< 0.04	< 0.04	< 0.04	< 0.04	< 0.04	< 0.005	< 0.005	< 0.005
	国設東京新宿	< 0.04	< 0.04	< 0.04	< 0.04	< 0.04	< 0.04	< 0.04	< 0.04	< 0.04	< 0.04	< 0.04	< 0.04	< 0.04	< 0.04	< 0.04	< 0.005	< 0.005	< 0.005
	大田区東糀谷	< 0.04	< 0.04	< 0.04	< 0.04	< 0.04	< 0.04	< 0.04	< 0.04	< 0.04	< 0.04	< 0.04	< 0.04	< 0.04	< 0.04	< 0.04	< 0.005	< 0.005	< 0.005
	世田谷区世田谷	< 0.04	< 0.04	< 0.04	< 0.04	< 0.04	< 0.04	< 0.04	< 0.04	< 0.04	< 0.04	< 0.04	< 0.04	< 0.04	< 0.04	< 0.04	< 0.005	< 0.005	< 0.005
	板橋区氷川町	< 0.04	< 0.04	< 0.04	< 0.04	< 0.04	< 0.04	< 0.04	< 0.04	< 0.04	< 0.04	< 0.04	< 0.04	< 0.04	< 0.04	< 0.04	< 0.005	< 0.005	< 0.005
	練馬区石神井町	< 0.04	< 0.04	< 0.04	< 0.04	< 0.04	< 0.04	< 0.04	< 0.04	< 0.04	< 0.04	< 0.04	< 0.04	< 0.04	< 0.04	< 0.04	< 0.005	< 0.005	< 0.005
	足立区西新井	< 0.04	< 0.04	< 0.04	< 0.04	< 0.04	< 0.04	< 0.04	< 0.04	< 0.04	< 0.04	< 0.04	< 0.04	< 0.04	< 0.04	< 0.04	< 0.005	< 0.005	< 0.005
	江戸川区春江町	< 0.04	< 0.04	< 0.04	< 0.04	< 0.04	< 0.04	< 0.04	< 0.04	< 0.04	< 0.04	< 0.04	< 0.04	< 0.04	< 0.04	< 0.04	< 0.005	< 0.005	< 0.005
	区部一般平均	< 0.04	< 0.04	< 0.04	< 0.04	< 0.04	< 0.04	< 0.04	< 0.04	< 0.04	< 0.04	< 0.04	< 0.04	< 0.04	< 0.04	< 0.04	< 0.005	< 0.005	< 0.005
多摩一般	小金井市本町	< 0.04	< 0.04	< 0.04	< 0.04	< 0.04	< 0.04	< 0.04	< 0.04	< 0.04	< 0.04	< 0.04	< 0.04	< 0.04	< 0.04	< 0.04	< 0.005	< 0.005	< 0.005
	東大和市奈良橋	< 0.04	< 0.04	< 0.04	< 0.04	< 0.04	< 0.04	< 0.04	< 0.04	< 0.04	< 0.04	< 0.04	< 0.04	< 0.04	< 0.04	< 0.04	< 0.005	< 0.005	< 0.005
	多摩部一般平均	< 0.04	< 0.04	< 0.04	< 0.04	< 0.04	< 0.04	< 0.04	< 0.04	< 0.04	< 0.04	< 0.04	< 0.04	< 0.04	< 0.04	< 0.04	< 0.005	< 0.005	< 0.005
都一般平均		< 0.04	< 0.04	< 0.04	< 0.04	< 0.04	< 0.04	< 0.04	< 0.04	< 0.04	< 0.04	< 0.04	< 0.04	< 0.04	< 0.04	< 0.04	< 0.005	< 0.005	< 0.005
沿道	京葉道路亀戸	< 0.04	< 0.04	< 0.04	< 0.04	< 0.04	< 0.04	< 0.04	< 0.04	< 0.04	< 0.04	< 0.04	< 0.04	< 0.04	< 0.04	< 0.04	< 0.005	< 0.005	< 0.005
	環八通り八幡山	< 0.04	< 0.04	< 0.04	< 0.04	< 0.04	< 0.04	< 0.04	< 0.04	< 0.04	< 0.04	< 0.04	< 0.04	< 0.04	< 0.04	< 0.04	< 0.005	< 0.005	< 0.005
	2地点沿道平均	< 0.04	< 0.04	< 0.04	< 0.04	< 0.04	< 0.04	< 0.04	< 0.04	< 0.04	< 0.04	< 0.04	< 0.04	< 0.04	< 0.04	< 0.04	< 0.005	< 0.005	< 0.005
	甲州街道大原	< 0.04	< 0.04	< 0.04	< 0.04	< 0.04	< 0.04	< 0.04	< 0.04	< 0.04	< 0.04	< 0.04	< 0.04	< 0.04	< 0.04	< 0.04	< 0.005	< 0.005	< 0.005
	中山道大和町	< 0.04	0.050	< 0.04	< 0.04	< 0.04	< 0.04	< 0.04	< 0.04	< 0.04	< 0.04	< 0.04	< 0.04	0.050	< 0.04	< 0.04	0.006	< 0.005	< 0.005
	4地点沿道平均	< 0.04	< 0.04	< 0.04	< 0.04	< 0.04	< 0.04	< 0.04	< 0.04	< 0.04	< 0.04	< 0.04	< 0.04	0.050	< 0.04	< 0.04	0.006	< 0.005	< 0.005
檜原(ﾊﾞｯｸｸﾞﾗｳﾝﾄﾞ)		< 0.04	< 0.04	< 0.04	< 0.04	< 0.04	< 0.04	< 0.04	< 0.04	< 0.04	< 0.04	< 0.04	< 0.04	< 0.04	< 0.04	< 0.04	< 0.005	< 0.005	< 0.005

32 CFC-113

基準値　:
定量下限値:　0.15 μg/m^3　(0.019 ppb)
検出下限値:　0.05　(0.006 ppb)　(単位:μg/m3)

分子量:　202.9
換算係数(→ppb):　0.118
(単位:ppb)

	2020年度 測定地点(局)	4月	5月	6月	7月	8月	9月	10月	11月	12月	1月	2月	3月	最大	最小	平 均	最大	最小	平 均
区部一般環境	中央区晴海	0.562	0.553	0.572	0.575	0.529	0.564	0.571	0.643	0.586	0.536	0.582	0.571	0.643	0.529	0.570	0.082	0.068	0.073
	国設東京新宿	0.554	0.532	0.591	0.573	0.521	0.596	0.558	0.614	0.568	0.543	0.552	0.578	0.614	0.521	0.565	0.079	0.067	0.072
	大田区東糀谷	0.560	0.524	0.562	0.560	0.519	0.559	0.593	0.613	0.587	0.545	0.564	0.575	0.613	0.519	0.564	0.079	0.067	0.072
	世田谷区世田谷	0.602	0.504	0.564	0.555	0.528	0.577	0.585	0.621	0.561	0.496	0.575	0.548	0.621	0.496	0.560	0.080	0.064	0.072
	板橋区氷川町	0.559	0.518	0.539	0.558	0.556	0.568	0.560	0.593	0.559	0.533	0.588	0.619	0.619	0.518	0.562	0.079	0.066	0.072
	練馬区石神井町	0.551	0.569	0.566	0.559	0.559	0.556	0.571	0.586	0.555	0.530	0.579	0.558	0.586	0.530	0.561	0.075	0.068	0.072
	足立区西新井	0.581	0.537	0.554	0.573	0.527	0.551	0.549	0.588	0.567	0.524	0.565	0.556	0.588	0.524	0.556	0.075	0.067	0.071
	江戸川区春江町	0.550	0.545	0.576	0.572	0.509	0.576	0.590	0.584	0.576	0.542	0.555	0.557	0.590	0.509	0.561	0.076	0.065	0.072
	区部一般平均	0.565	0.535	0.566	0.566	0.531	0.568	0.572	0.605	0.570	0.531	0.570	0.570	0.643	0.496	0.562	0.082	0.064	0.072
多摩一般	小金井市本町	0.596	0.533	0.581	0.551	0.518	0.559	0.570	0.608	0.581	0.527	0.537	0.579	0.608	0.518	0.562	0.078	0.066	0.072
	東大和市奈良橋	0.556	0.528	0.488	0.549	0.542	0.588	0.582	0.600	0.577	0.501	0.556	0.585	0.600	0.488	0.554	0.077	0.063	0.071
	多摩部一般平均	0.576	0.531	0.535	0.550	0.530	0.573	0.576	0.604	0.579	0.514	0.546	0.582	0.608	0.488	0.558	0.078	0.063	0.072
都一般平均		0.567	0.534	0.559	0.563	0.531	0.569	0.573	0.605	0.572	0.528	0.565	0.573	0.643	0.488	0.562	0.082	0.063	0.072
沿道	京葉道路亀戸	0.549	0.570	0.575	0.568	0.536	0.567	0.576	0.584	0.590	0.528	0.568	0.590	0.590	0.528	0.567	0.076	0.068	0.073
	環八通り八幡山	0.579	0.573	0.572	0.552	0.561	0.543	0.594	0.609	0.569	0.518	0.556	0.585	0.609	0.518	0.568	0.078	0.066	0.073
	2地点沿道平均	0.564	0.571	0.573	0.560	0.548	0.555	0.585	0.596	0.580	0.523	0.562	0.587	0.609	0.518	0.567	0.078	0.066	0.073
	甲州街道大原	0.566	0.512	0.558	0.552	0.542	0.549	0.571	0.626	0.572	0.542	0.557	0.547	0.626	0.512	0.558	0.080	0.066	0.072
	中山道大和町	0.561	0.564	0.546	0.558	0.536	0.565	0.565	0.592	0.595	0.520	0.550	0.563	0.595	0.520	0.560	0.076	0.067	0.072
	4地点沿道平均	0.564	0.555	0.563	0.558	0.544	0.556	0.577	0.603	0.582	0.527	0.558	0.571	0.626	0.512	0.563	0.080	0.066	0.072
檜原(ﾊﾞｯｸｸﾞﾗｳﾝﾄﾞ)		0.590	0.521	0.569	0.578	0.535	0.569	0.632	0.610	0.576	0.519	0.581	0.553	0.632	0.519	0.569	0.081	0.067	0.073

33 1,1-Dichloroethylene

基準値 :
定量下限値: 0.09 μg/m^3 (0.022 ppb)
検出下限値: 0.03 (0.007 ppb) (単位: μg/m3)
分子量: 96.9
換算係数(→ppb): 0.248
(単位:ppb)

2020年度 mk

	測定地点(局)	4月	5月	6月	7月	8月	9月	10月	11月	12月	1月	2月	3月	最大	最小	平 均	最大	最小	平 均
区部一般環境	中央区晴海	< 0.03	< 0.03	< 0.03	< 0.03	< 0.03	< 0.03	< 0.03	< 0.03	< 0.03	< 0.03	< 0.03	< 0.03	< 0.03	< 0.03	< 0.03	< 0.007	< 0.007	< 0.007
	国設東京新宿	< 0.03	< 0.03	< 0.03	< 0.03	< 0.03	< 0.03	< 0.03	< 0.03	< 0.03	< 0.03	< 0.03	< 0.03	< 0.03	< 0.03	< 0.03	< 0.007	< 0.007	< 0.007
	大田区東糀谷	< 0.03	< 0.03	0.030	< 0.03	< 0.03	< 0.03	< 0.03	< 0.03	< 0.03	< 0.03	< 0.03	< 0.03	0.030	< 0.03	< 0.03	0.008	< 0.007	< 0.007
	世田谷区世田谷	< 0.03	< 0.03	< 0.03	< 0.03	< 0.03	< 0.03	< 0.03	< 0.03	< 0.03	< 0.03	< 0.03	< 0.03	< 0.03	< 0.03	< 0.03	< 0.007	< 0.007	< 0.007
	板橋区氷川町	< 0.03	< 0.03	< 0.03	< 0.03	< 0.03	< 0.03	< 0.03	< 0.03	< 0.03	< 0.03	< 0.03	< 0.03	< 0.03	< 0.03	< 0.03	< 0.007	< 0.007	< 0.007
	練馬区石神井町	< 0.03	< 0.03	< 0.03	< 0.03	< 0.03	< 0.03	< 0.03	< 0.03	< 0.03	< 0.03	< 0.03	< 0.03	< 0.03	< 0.03	< 0.03	< 0.007	< 0.007	< 0.007
	足立区西新井	< 0.03	< 0.03	< 0.03	< 0.03	< 0.03	< 0.03	< 0.03	< 0.03	< 0.03	< 0.03	< 0.03	< 0.03	< 0.03	< 0.03	< 0.03	< 0.007	< 0.007	< 0.007
	江戸川区春江町	< 0.03	< 0.03	< 0.03	< 0.03	< 0.03	< 0.03	< 0.03	< 0.03	< 0.03	< 0.03	< 0.03	< 0.03	< 0.03	< 0.03	< 0.03	< 0.007	< 0.007	< 0.007
	区部一般平均	< 0.03	< 0.03	< 0.03	< 0.03	< 0.03	< 0.03	< 0.03	< 0.03	< 0.03	< 0.03	< 0.03	< 0.03	0.030	< 0.03	< 0.03	0.008	< 0.007	< 0.007
多摩一般	小金井市本町	< 0.03	< 0.03	< 0.03	< 0.03	< 0.03	< 0.03	< 0.03	< 0.03	< 0.03	< 0.03	< 0.03	< 0.03	< 0.03	< 0.03	< 0.03	< 0.007	< 0.007	< 0.007
	東大和市奈良橋	< 0.03	0.039	< 0.03	< 0.03	< 0.03	< 0.03	< 0.03	< 0.03	< 0.03	< 0.03	< 0.03	< 0.03	0.039	< 0.03	< 0.03	0.010	< 0.007	< 0.007
	多摩部一般平均	< 0.03	< 0.03	< 0.03	< 0.03	< 0.03	< 0.03	< 0.03	< 0.03	< 0.03	< 0.03	< 0.03	< 0.03	0.039	< 0.03	< 0.03	0.010	< 0.007	< 0.007
都一般平均		< 0.03	< 0.03	< 0.03	< 0.03	< 0.03	< 0.03	< 0.03	< 0.03	< 0.03	< 0.03	< 0.03	< 0.03	0.039	< 0.03	< 0.03	0.010	< 0.007	< 0.007
沿道	京葉道路亀戸	< 0.03	< 0.03	< 0.03	< 0.03	< 0.03	< 0.03	< 0.03	< 0.03	< 0.03	< 0.03	< 0.03	< 0.03	< 0.03	< 0.03	< 0.03	< 0.007	< 0.007	< 0.007
	環八通り八幡山	< 0.03	< 0.03	< 0.03	< 0.03	< 0.03	< 0.03	< 0.03	< 0.03	< 0.03	< 0.03	< 0.03	< 0.03	< 0.03	< 0.03	< 0.03	< 0.007	< 0.007	< 0.007
	2地点沿道平均	< 0.03	< 0.03	< 0.03	< 0.03	< 0.03	< 0.03	< 0.03	< 0.03	< 0.03	< 0.03	< 0.03	< 0.03	< 0.03	< 0.03	< 0.03	< 0.007	< 0.007	< 0.007
	甲州街道大原	< 0.03	< 0.03	< 0.03	< 0.03	< 0.03	< 0.03	< 0.03	< 0.03	< 0.03	< 0.03	< 0.03	< 0.03	< 0.03	< 0.03	< 0.03	< 0.007	< 0.007	< 0.007
	中山道大和町	< 0.03	< 0.03	< 0.03	< 0.03	< 0.03	< 0.03	< 0.03	< 0.03	< 0.03	< 0.03	< 0.03	< 0.03	< 0.03	< 0.03	< 0.03	< 0.007	< 0.007	< 0.007
	4地点沿道平均	< 0.03	< 0.03	< 0.03	< 0.03	< 0.03	< 0.03	< 0.03	< 0.03	< 0.03	< 0.03	< 0.03	< 0.03	< 0.03	< 0.03	< 0.03	< 0.007	< 0.007	< 0.007
檜原(ﾊﾞｯｸｸﾞﾗｳﾝﾄﾞ)		< 0.03	< 0.03	< 0.03	< 0.03	< 0.03	< 0.03	< 0.03	< 0.03	< 0.03	< 0.03	< 0.03	< 0.03	< 0.03	< 0.03	< 0.03	< 0.007	< 0.007	< 0.007

34 3-Chloro-1-propene

基準値 :
定量下限値: 0.23 μg/m^3 (0.07 ppb)
検出下限値: 0.07 (0.03 ppb) (単位: μg/m3)
分子量: 76.5
換算係数(→ppb): 0.314
(単位:ppb)

2020年度

	測定地点(局)	4月	5月	6月	7月	8月	9月	10月	11月	12月	1月	2月	3月	最大	最小	平 均	最大	最小	平 均
区部一般環境	中央区晴海	< 0.07	1.171	< 0.07	< 0.07	< 0.07	< 0.07	< 0.07	< 0.07	< 0.07	< 0.07	< 0.07	< 0.07	1.171	< 0.07	0.130	0.368	< 0.03	0.041
	国設東京新宿	< 0.07	0.524	0.476	< 0.07	< 0.07	< 0.07	< 0.07	< 0.07	0.076	< 0.07	< 0.07	< 0.07	0.524	< 0.07	0.116	0.165	< 0.03	0.036
	大田区東糀谷	< 0.07	0.719	0.729	1.007	< 0.07	< 0.07	< 0.07	0.357	< 0.07	< 0.07	< 0.07	< 0.07	1.007	< 0.07	0.258	0.316	< 0.03	0.081
	世田谷区世田谷	< 0.07	0.616	0.482	< 0.07	< 0.07	< 0.07	< 0.07	< 0.07	< 0.07	< 0.07	< 0.07	< 0.07	0.616	< 0.07	0.121	0.193	< 0.03	0.038
	板橋区氷川町	< 0.07	0.687	< 0.07	< 0.07	< 0.07	< 0.07	< 0.07	< 0.07	< 0.07	< 0.07	< 0.07	< 0.07	0.687	< 0.07	0.089	0.216	< 0.03	< 0.03
	練馬区石神井町	< 0.07	0.561	< 0.07	< 0.07	< 0.07	< 0.07	< 0.07	< 0.07	< 0.07	< 0.07	< 0.07	< 0.07	0.561	< 0.07	0.079	0.176	< 0.03	< 0.03
	足立区西新井	< 0.07	0.642	< 0.07	< 0.07	< 0.07	< 0.07	< 0.07	< 0.07	< 0.07	< 0.07	< 0.07	< 0.07	0.642	< 0.07	0.086	0.202	< 0.03	< 0.03
	江戸川区春江町	< 0.07	0.553	< 0.07	< 0.07	< 0.07	< 0.07	< 0.07	< 0.07	< 0.07	< 0.07	< 0.07	< 0.07	0.553	< 0.07	0.078	0.174	< 0.03	< 0.03
	区部一般平均	< 0.07	0.684	0.233	0.156	< 0.07	< 0.07	< 0.07	0.075	< 0.07	< 0.07	< 0.07	< 0.07	1.171	< 0.07	0.119	0.368	< 0.03	0.038
多摩一般	小金井市本町	< 0.07	0.757	< 0.07	< 0.07	< 0.07	< 0.07	< 0.07	< 0.07	< 0.07	< 0.07	< 0.07	< 0.07	0.757	< 0.07	0.095	0.238	< 0.03	< 0.03
	東大和市奈良橋	< 0.07	0.776	< 0.07	< 0.07	< 0.07	< 0.07	< 0.07	< 0.07	< 0.07	< 0.07	< 0.07	< 0.07	0.776	< 0.07	0.097	0.244	< 0.03	0.030
	多摩部一般平均	< 0.07	0.766	< 0.07	< 0.07	< 0.07	< 0.07	< 0.07	< 0.07	< 0.07	< 0.07	< 0.07	< 0.07	0.776	< 0.07	0.096	0.244	< 0.03	0.030
都一般平均		< 0.07	0.700	0.193	0.132	< 0.07	< 0.07	< 0.07	< 0.07	< 0.07	< 0.07	< 0.07	< 0.07	1.171	< 0.07	0.115	0.368	< 0.03	0.036
沿道	京葉道路亀戸	< 0.07	0.648	< 0.07	0.107	< 0.07	< 0.07	< 0.07	< 0.07	< 0.07	< 0.07	< 0.07	< 0.07	0.648	< 0.07	0.092	0.204	< 0.03	< 0.03
	環八通り八幡山	< 0.07	0.666	0.439	< 0.07	< 0.07	< 0.07	< 0.07	< 0.07	< 0.07	< 0.07	< 0.07	< 0.07	0.666	< 0.07	0.121	0.209	< 0.03	0.038
	2地点沿道平均	< 0.07	0.657	0.237	0.071	< 0.07	< 0.07	< 0.07	< 0.07	< 0.07	< 0.07	< 0.07	< 0.07	0.666	< 0.07	0.107	0.209	< 0.03	0.034
	甲州街道大原	< 0.07	1.200	< 0.07	< 0.07	< 0.07	< 0.07	< 0.07	< 0.07	< 0.07	< 0.07	< 0.07	< 0.07	1.200	< 0.07	0.132	0.377	< 0.03	0.042
	中山道大和町	< 0.07	0.803	< 0.07	< 0.07	< 0.07	< 0.07	< 0.07	< 0.07	< 0.07	< 0.07	< 0.07	< 0.07	0.803	< 0.07	0.099	0.252	< 0.03	0.031
	4地点沿道平均	< 0.07	0.829	0.136	< 0.07	< 0.07	< 0.07	< 0.07	< 0.07	< 0.07	< 0.07	< 0.07	< 0.07	1.200	< 0.07	0.111	0.377	< 0.03	0.035
檜原(ﾊﾞｯｸｸﾞﾗｳﾝﾄﾞ)		< 0.07	0.591	< 0.07	< 0.07	< 0.07	< 0.07	< 0.07	< 0.07	< 0.07	< 0.07	< 0.07	< 0.07	0.591	< 0.07	0.081	0.186	< 0.03	< 0.03

35 n-Hexane

基準値 :
定量下限値: 0.07 μg/m^3 (0.019 ppb)
検出下限値: 0.03 (0.006 ppb) (単位: μg/m3)
分子量: 86.2
換算係数(→ppb): 0.279
(単位:ppb)

2020年度

	測定地点(局)	4月	5月	6月	7月	8月	9月	10月	11月	12月	1月	2月	3月	最大	最小	平 均	最大	最小	平 均
区部一般環境	中央区晴海	0.192	0.705	1.389	0.866	4.199	1.057	0.716	0.600	0.934	0.553	0.795	0.276	4.199	0.192	1.024	1.171	0.054	0.285
	国設東京新宿	0.206	0.583	0.841	0.291	1.161	0.815	0.704	0.611	1.215	0.606	0.926	0.257	1.215	0.206	0.685	0.339	0.058	0.191
	大田区東糀谷	0.761	1.091	1.074	0.723	1.884	1.886	0.687	1.255	1.200	0.996	1.344	0.522	1.886	0.522	1.119	0.526	0.146	0.312
	世田谷区世田谷	0.494	0.558	0.460	0.248	0.728	0.735	0.713	0.852	1.140	0.707	0.789	0.204	1.140	0.204	0.636	0.318	0.057	0.177
	板橋区氷川町	0.440	0.670	0.498	0.257	1.021	1.001	0.832	1.094	1.657	0.809	0.751	0.241	1.657	0.241	0.773	0.462	0.067	0.216
	練馬区石神井町	0.336	0.659	0.431	0.207	0.410	0.722	0.705	0.758	1.142	0.748	0.648	0.268	1.142	0.207	0.586	0.319	0.058	0.163
	足立区西新井	0.634	0.900	1.044	0.530	1.844	1.049	0.966	1.212	2.042	0.992	1.576	0.298	2.042	0.298	1.091	0.569	0.083	0.304
	江戸川区春江町	0.511	0.590	0.558	0.345	0.539	0.719	1.431	1.179	1.641	0.749	1.011	1.313	1.641	0.345	0.882	0.458	0.096	0.246
	区部一般平均	0.447	0.720	0.787	0.433	1.473	0.998	0.844	0.945	1.372	0.770	0.980	0.422	4.199	0.192	0.849	1.171	0.054	0.237
多摩一般	小金井市本町	0.421	0.621	0.587	0.256	0.366	0.745	0.775	1.372	1.512	0.911	1.093	0.522	1.512	0.256	0.765	0.422	0.072	0.213
	東大和市奈良橋	0.499	0.742	0.794	0.445	0.563	0.742	0.751	1.123	1.374	0.988	0.928	0.274	1.374	0.274	0.769	0.383	0.076	0.214
	多摩部一般平均	0.460	0.681	0.690	0.351	0.465	0.744	0.763	1.248	1.443	0.950	1.011	0.398	1.512	0.256	0.767	0.422	0.072	0.214
都一般平均		0.450	0.712	0.768	0.417	1.272	0.947	0.828	1.006	1.386	0.806	0.986	0.417	4.199	0.192	0.833	1.171	0.054	0.232
沿道	京葉道路亀戸	0.478	0.768	1.230	2.153	1.191	0.871	0.758	1.154	1.719	0.730	0.998	0.359	2.153	0.359	1.034	0.600	0.100	0.288
	環八通り八幡山	0.494	0.636	0.430	0.174	0.391	1.702	1.242	0.974	1.583	0.968	1.097	0.325	1.702	0.174	0.835	0.475	0.049	0.233
	2地点沿道平均	0.486	0.702	0.830	1.164	0.791	1.286	1.000	1.064	1.651	0.849	1.048	0.342	2.153	0.174	0.935	0.600	0.049	0.261
	甲州街道大原	0.400	0.854	0.791	0.630	1.696	0.819	1.019	0.816	1.419	0.902	1.272	0.275	1.696	0.275	0.908	0.473	0.077	0.253
	中山道大和町	0.442	1.068	0.817	0.545	1.268	1.405	1.243	1.061	1.891	1.158	1.159	0.293	1.891	0.293	1.029	0.527	0.082	0.287
	4地点沿道平均	0.454	0.832	0.817	0.876	1.136	1.199	1.065	1.001	1.653	0.940	1.131	0.313	2.153	0.174	0.951	0.600	0.049	0.265
檜原(ﾊﾞｯｸｸﾞﾗｳﾝﾄﾞ)		0.075	0.342	0.233	0.089	0.304	0.133	0.360	0.426	0.747	0.395	0.367	0.154	0.747	0.075	0.302	0.208	< 0.03	0.084

36 cis-1,2-Dichloroethylene

基準値 :
定量下限値: 0.13 μg/m^3 (0.03 ppb)
検出下限値: 0.04 (0.009 ppb) (単位: μg/m3)
分子量: 96.9
換算係数(→ppb): 0.248
(単位:ppb)

2020年度

	測定地点(局)	4月	5月	6月	7月	8月	9月	10月	11月	12月	1月	2月	3月	最大	最小	平 均	最大	最小	平 均
区部一般環境	中央区晴海	< 0.04	< 0.04	< 0.04	< 0.04	< 0.04	< 0.04	< 0.04	< 0.04	< 0.04	< 0.04	< 0.04	< 0.04	< 0.04	< 0.04	< 0.04	< 0.009	< 0.009	< 0.009
	国設東京新宿	< 0.04	< 0.04	< 0.04	< 0.04	< 0.04	< 0.04	< 0.04	< 0.04	< 0.04	< 0.04	< 0.04	< 0.04	< 0.04	< 0.04	< 0.04	< 0.009	< 0.009	< 0.009
	大田区東糀谷	< 0.04	< 0.04	< 0.04	< 0.04	< 0.04	< 0.04	< 0.04	< 0.04	< 0.04	< 0.04	< 0.04	< 0.04	< 0.04	< 0.04	< 0.04	< 0.009	< 0.009	< 0.009
	世田谷区世田谷	< 0.04	< 0.04	< 0.04	< 0.04	< 0.04	< 0.04	< 0.04	< 0.04	< 0.04	< 0.04	< 0.04	< 0.04	< 0.04	< 0.04	< 0.04	< 0.009	< 0.009	< 0.009
	板橋区氷川町	< 0.04	< 0.04	< 0.04	< 0.04	< 0.04	< 0.04	< 0.04	< 0.04	< 0.04	< 0.04	< 0.04	< 0.04	< 0.04	< 0.04	< 0.04	< 0.009	< 0.009	< 0.009
	練馬区石神井町	< 0.04	< 0.04	< 0.04	< 0.04	< 0.04	< 0.04	< 0.04	< 0.04	< 0.04	< 0.04	< 0.04	< 0.04	< 0.04	< 0.04	< 0.04	< 0.009	< 0.009	< 0.009
	足立区西新井	< 0.04	< 0.04	< 0.04	< 0.04	< 0.04	< 0.04	< 0.04	< 0.04	< 0.04	< 0.04	< 0.04	< 0.04	< 0.04	< 0.04	< 0.04	< 0.009	< 0.009	< 0.009
	江戸川区春江町	< 0.04	< 0.04	< 0.04	< 0.04	< 0.04	< 0.04	< 0.04	< 0.04	< 0.04	< 0.04	< 0.04	< 0.04	< 0.04	< 0.04	< 0.04	< 0.009	< 0.009	< 0.009
	区部一般平均	< 0.04	< 0.04	< 0.04	< 0.04	< 0.04	< 0.04	< 0.04	< 0.04	< 0.04	< 0.04	< 0.04	< 0.04	< 0.04	< 0.04	< 0.04	< 0.009	< 0.009	< 0.009
多摩一般	小金井市本町	< 0.04	< 0.04	< 0.04	< 0.04	< 0.04	< 0.04	< 0.04	< 0.04	< 0.04	< 0.04	< 0.04	< 0.04	< 0.04	< 0.04	< 0.04	< 0.009	< 0.009	< 0.009
	東大和市奈良橋	< 0.04	< 0.04	< 0.04	< 0.04	< 0.04	< 0.04	< 0.04	< 0.04	< 0.04	< 0.04	< 0.04	< 0.04	< 0.04	< 0.04	< 0.04	< 0.009	< 0.009	< 0.009
	多摩部一般平均	< 0.04	< 0.04	< 0.04	< 0.04	< 0.04	< 0.04	< 0.04	< 0.04	< 0.04	< 0.04	< 0.04	< 0.04	< 0.04	< 0.04	< 0.04	< 0.009	< 0.009	< 0.009
都一般平均		< 0.04	< 0.04	< 0.04	< 0.04	< 0.04	< 0.04	< 0.04	< 0.04	< 0.04	< 0.04	< 0.04	< 0.04	< 0.04	< 0.04	< 0.04	< 0.009	< 0.009	< 0.009
沿道	京葉道路亀戸	< 0.04	< 0.04	< 0.04	< 0.04	< 0.04	< 0.04	< 0.04	< 0.04	< 0.04	< 0.04	< 0.04	< 0.04	< 0.04	< 0.04	< 0.04	< 0.009	< 0.009	< 0.009
	環八通り八幡山	< 0.04	< 0.04	< 0.04	< 0.04	< 0.04	< 0.04	< 0.04	< 0.04	< 0.04	< 0.04	< 0.04	< 0.04	< 0.04	< 0.04	< 0.04	< 0.009	< 0.009	< 0.009
	2地点沿道平均	< 0.04	< 0.04	< 0.04	< 0.04	< 0.04	< 0.04	< 0.04	< 0.04	< 0.04	< 0.04	< 0.04	< 0.04	< 0.04	< 0.04	< 0.04	< 0.009	< 0.009	< 0.009
	甲州街道大原	< 0.04	< 0.04	< 0.04	< 0.04	< 0.04	< 0.04	< 0.04	< 0.04	< 0.04	< 0.04	< 0.04	< 0.04	< 0.04	< 0.04	< 0.04	< 0.009	< 0.009	< 0.009
	中山道大和町	< 0.04	< 0.04	< 0.04	< 0.04	< 0.04	< 0.04	< 0.04	< 0.04	< 0.04	< 0.04	< 0.04	< 0.04	< 0.04	< 0.04	< 0.04	< 0.009	< 0.009	< 0.009
	4地点沿道平均	< 0.04	< 0.04	< 0.04	< 0.04	< 0.04	< 0.04	< 0.04	< 0.04	< 0.04	< 0.04	< 0.04	< 0.04	< 0.04	< 0.04	< 0.04	< 0.009	< 0.009	< 0.009
檜原(ﾊﾞｯｸｸﾞﾗｳﾝﾄﾞ)		< 0.04	< 0.04	< 0.04	< 0.04	< 0.04	< 0.04	< 0.04	< 0.04	< 0.04	< 0.04	< 0.04	< 0.04	< 0.04	< 0.04	< 0.04	< 0.009	< 0.009	< 0.009

37 1,1,1-Trichloroethane

基準値　:
定量下限値:　0.11 μg/m^3　(0.019 ppb)
検出下限値:　0.04　(0.006 ppb)　(単位:μg/m3)

分子量:　133.4
換算係数(→ppb):　0.180
(単位:ppb)

2020年度

	測定地点(局)	4月	5月	6月	7月	8月	9月	10月	11月	12月	1月	2月	3月	最大	最小	平均	最大	最小	平均
区部一般環境	中央区晴海	< 0.04	< 0.04	< 0.04	< 0.04	< 0.04	< 0.04	< 0.04	< 0.04	< 0.04	< 0.04	< 0.04	< 0.04	< 0.04	< 0.04	< 0.04	< 0.006	< 0.006	< 0.006
	国設東京新宿	< 0.04	< 0.04	< 0.04	< 0.04	< 0.04	< 0.04	< 0.04	< 0.04	< 0.04	< 0.04	< 0.04	< 0.04	< 0.04	< 0.04	< 0.04	< 0.006	< 0.006	< 0.006
	大田区東糀谷	< 0.04	< 0.04	< 0.04	< 0.04	< 0.04	< 0.04	< 0.04	< 0.04	< 0.04	< 0.04	< 0.04	< 0.04	< 0.04	< 0.04	< 0.04	< 0.006	< 0.006	< 0.006
	世田谷区世田谷	< 0.04	< 0.04	< 0.04	< 0.04	< 0.04	< 0.04	< 0.04	< 0.04	< 0.04	< 0.04	< 0.04	< 0.04	< 0.04	< 0.04	< 0.04	< 0.006	< 0.006	< 0.006
	板橋区氷川町	< 0.04	< 0.04	< 0.04	< 0.04	< 0.04	< 0.04	< 0.04	< 0.04	< 0.04	< 0.04	< 0.04	< 0.04	< 0.04	< 0.04	< 0.04	< 0.006	< 0.006	< 0.006
	練馬区石神井町	< 0.04	< 0.04	< 0.04	< 0.04	< 0.04	< 0.04	< 0.04	< 0.04	< 0.04	< 0.04	< 0.04	< 0.04	< 0.04	< 0.04	< 0.04	< 0.006	< 0.006	< 0.006
	足立区西新井	< 0.04	< 0.04	< 0.04	< 0.04	< 0.04	< 0.04	< 0.04	< 0.04	< 0.04	< 0.04	< 0.04	< 0.04	< 0.04	< 0.04	< 0.04	< 0.006	< 0.006	< 0.006
	江戸川区春江町	< 0.04	< 0.04	< 0.04	< 0.04	< 0.04	< 0.04	< 0.04	< 0.04	< 0.04	< 0.04	< 0.04	< 0.04	< 0.04	< 0.04	< 0.04	< 0.006	< 0.006	< 0.006
	区部一般平均	< 0.04	< 0.04	< 0.04	< 0.04	< 0.04	< 0.04	< 0.04	< 0.04	< 0.04	< 0.04	< 0.04	< 0.04	< 0.04	< 0.04	< 0.04	< 0.006	< 0.006	< 0.006
多摩一般	小金井市本町	< 0.04	< 0.04	< 0.04	< 0.04	< 0.04	< 0.04	< 0.04	< 0.04	< 0.04	< 0.04	< 0.04	< 0.04	< 0.04	< 0.04	< 0.04	< 0.006	< 0.006	< 0.006
	東大和市奈良橋	< 0.04	< 0.04	< 0.04	< 0.04	< 0.04	< 0.04	< 0.04	< 0.04	< 0.04	< 0.04	< 0.04	< 0.04	< 0.04	< 0.04	< 0.04	< 0.006	< 0.006	< 0.006
	多摩部一般平均	< 0.04	< 0.04	< 0.04	< 0.04	< 0.04	< 0.04	< 0.04	< 0.04	< 0.04	< 0.04	< 0.04	< 0.04	< 0.04	< 0.04	< 0.04	< 0.006	< 0.006	< 0.006
都一般平均		< 0.04	< 0.04	< 0.04	< 0.04	< 0.04	< 0.04	< 0.04	< 0.04	< 0.04	< 0.04	< 0.04	< 0.04	< 0.04	< 0.04	< 0.04	< 0.006	< 0.006	< 0.006
沿道	京葉道路亀戸	< 0.04	< 0.04	< 0.04	< 0.04	< 0.04	< 0.04	< 0.04	< 0.04	< 0.04	< 0.04	< 0.04	< 0.04	< 0.04	< 0.04	< 0.04	< 0.006	< 0.006	< 0.006
	環八通り八幡山	< 0.04	< 0.04	0.049	< 0.04	< 0.04	< 0.04	< 0.04	< 0.04	< 0.04	< 0.04	< 0.04	< 0.04	0.049	< 0.04	< 0.04	0.009	< 0.006	< 0.006
	2地点沿道平均	< 0.04	< 0.04	< 0.04	< 0.04	< 0.04	< 0.04	< 0.04	< 0.04	< 0.04	< 0.04	< 0.04	< 0.04	0.049	< 0.04	< 0.04	0.009	< 0.006	< 0.006
	甲州街道大原	< 0.04	< 0.04	< 0.04	< 0.04	< 0.04	< 0.04	< 0.04	< 0.04	< 0.04	< 0.04	< 0.04	< 0.04	< 0.04	< 0.04	< 0.04	< 0.006	< 0.006	< 0.006
	中山道大和町	< 0.04	< 0.04	< 0.04	< 0.04	< 0.04	< 0.04	< 0.04	< 0.04	< 0.04	< 0.04	< 0.04	< 0.04	< 0.04	< 0.04	< 0.04	< 0.006	< 0.006	< 0.006
	4地点沿道平均	< 0.04	< 0.04	< 0.04	< 0.04	< 0.04	< 0.04	< 0.04	< 0.04	< 0.04	< 0.04	< 0.04	< 0.04	0.049	< 0.04	< 0.04	0.009	< 0.006	< 0.006
檜原(ﾊﾞｯｸｸﾞﾗｳﾝﾄﾞ)		< 0.04	< 0.04	< 0.04	< 0.04	< 0.04	< 0.04	< 0.04	< 0.04	< 0.04	< 0.04	< 0.04	< 0.04	< 0.04	< 0.04	< 0.04	< 0.006	< 0.006	< 0.006

38 1,2-Dichloropropane

基準値　:
定量下限値:　0.12 μg/m^3　(0.025 ppb)
検出下限値:　0.04　(0.008 ppb)　(単位:μg/m3)

分子量:　113
換算係数(→ppb):　0.213
(単位:ppb)

2020年度

	測定地点(局)	4月	5月	6月	7月	8月	9月	10月	11月	12月	1月	2月	3月	最大	最小	平均	最大	最小	平均
区部一般環境	中央区晴海	< 0.04	0.076	0.067	< 0.04	< 0.04	< 0.04	0.054	0.051	0.048	0.048	0.051	< 0.04	0.076	< 0.04	0.041	0.016	< 0.008	0.009
	国設東京新宿	< 0.04	0.056	0.041	< 0.04	< 0.04	< 0.04	0.084	0.044	0.058	< 0.04	0.045	< 0.04	0.084	< 0.04	< 0.04	0.018	< 0.008	< 0.008
	大田区東糀谷	< 0.04	0.083	0.042	< 0.04	< 0.04	< 0.04	< 0.04	0.068	< 0.04	0.072	0.046	< 0.04	0.083	< 0.04	< 0.04	0.018	< 0.008	< 0.008
	世田谷区世田谷	< 0.04	0.067	0.044	< 0.04	< 0.04	< 0.04	< 0.04	0.050	0.040	< 0.04	0.065	0.041	0.067	< 0.04	< 0.04	0.014	< 0.008	< 0.008
	板橋区氷川町	< 0.04	0.056	0.054	< 0.04	< 0.04	< 0.04	0.076	0.043	< 0.04	< 0.04	0.056	< 0.04	0.076	< 0.04	< 0.04	0.016	< 0.008	< 0.008
	練馬区石神井町	< 0.04	0.057	0.063	< 0.04	< 0.04	< 0.04	0.071	0.042	0.055	< 0.04	0.044	< 0.04	0.071	< 0.04	< 0.04	0.015	< 0.008	0.008
	足立区西新井	< 0.04	0.064	0.058	< 0.04	< 0.04	< 0.04	0.059	0.055	< 0.04	< 0.04	0.053	< 0.04	0.064	< 0.04	< 0.04	0.014	< 0.008	< 0.008
	江戸川区春江町	< 0.04	0.075	0.052	< 0.04	< 0.04	< 0.04	0.072	< 0.04	0.060	0.058	0.041	< 0.04	0.075	< 0.04	< 0.04	0.016	< 0.008	0.008
	区部一般平均	< 0.04	0.067	0.053	< 0.04	< 0.04	< 0.04	0.057	0.047	0.040	< 0.04	0.050	< 0.04	0.084	< 0.04	< 0.04	0.018	< 0.008	< 0.008
多摩一般	小金井市本町	< 0.04	0.070	0.049	< 0.04	< 0.04	< 0.04	0.048	< 0.04	< 0.04	< 0.04	< 0.04	< 0.04	0.070	< 0.04	< 0.04	0.015	< 0.008	< 0.008
	東大和市奈良橋	< 0.04	0.077	0.041	< 0.04	< 0.04	< 0.04	< 0.04	0.045	< 0.04	< 0.04	0.053	< 0.04	0.077	< 0.04	< 0.04	0.016	< 0.008	< 0.008
	多摩部一般平均	< 0.04	0.074	0.045	< 0.04	< 0.04	< 0.04	< 0.04	< 0.04	< 0.04	< 0.04	< 0.04	< 0.04	0.077	< 0.04	< 0.04	0.016	< 0.008	< 0.008
都一般平均		< 0.04	0.068	0.051	< 0.04	< 0.04	< 0.04	0.052	0.044	< 0.04	< 0.04	0.047	< 0.04	0.084	< 0.04	< 0.04	0.018	< 0.008	< 0.008
沿道	京葉道路亀戸	< 0.04	0.066	0.058	< 0.04	< 0.04	< 0.04	0.101	< 0.04	0.049	< 0.04	0.044	< 0.04	0.101	< 0.04	< 0.04	0.022	< 0.008	0.008
	環八通り八幡山	< 0.04	0.059	0.041	< 0.04	< 0.04	< 0.04	0.057	0.047	0.056	< 0.04	< 0.04	< 0.04	0.059	< 0.04	< 0.04	0.012	< 0.008	< 0.008
	2地点沿道平均	< 0.04	0.062	0.050	< 0.04	< 0.04	< 0.04	0.079	< 0.04	0.053	< 0.04	< 0.04	< 0.04	0.101	< 0.04	< 0.04	0.022	< 0.008	< 0.008
	甲州街道大原	< 0.04	0.055	0.049	< 0.04	< 0.04	< 0.04	0.067	0.049	0.041	0.044	0.044	< 0.04	0.067	< 0.04	< 0.04	0.014	< 0.008	< 0.008
	中山道大和町	< 0.04	0.062	0.064	< 0.04	< 0.04	< 0.04	0.063	0.052	0.047	< 0.04	0.044	< 0.04	0.064	< 0.04	< 0.04	0.014	< 0.008	0.008
	4地点沿道平均	< 0.04	0.061	0.053	< 0.04	< 0.04	< 0.04	0.072	0.042	0.048	< 0.04	< 0.04	< 0.04	0.101	< 0.04	< 0.04	0.022	< 0.008	< 0.008
檜原(ﾊﾞｯｸｸﾞﾗｳﾝﾄﾞ)		< 0.04	0.081	0.046	< 0.04	< 0.04	< 0.04	< 0.04	0.054	< 0.04	0.045	0.064	< 0.04	0.081	< 0.04	< 0.04	0.017	< 0.008	< 0.008

39 cis-1,3-Dichloropropene

基準値　:
定量下限値:　0.12 μg/m^3　(0.025 ppb)
検出下限値:　0.04　(0.008 ppb)　(単位:μg/m3)

分子量:　111
換算係数(→ppb):　0.217
(単位:ppb)

2020年度

	測定地点(局)	4月	5月	6月	7月	8月	9月	10月	11月	12月	1月	2月	3月	最大	最小	平均	最大	最小	平均
区部一般環境	中央区晴海	< 0.04	< 0.04	< 0.04	< 0.04	0.081	0.047	< 0.04	< 0.04	< 0.04	< 0.04	< 0.04	< 0.04	0.081	< 0.04	< 0.04	0.018	< 0.008	< 0.008
	国設東京新宿	< 0.04	< 0.04	< 0.04	< 0.04	0.222	0.054	< 0.04	< 0.04	< 0.04	< 0.04	< 0.04	< 0.04	0.222	< 0.04	< 0.04	0.048	< 0.008	0.009
	大田区東糀谷	< 0.04	< 0.04	< 0.04	< 0.04	0.095	0.061	< 0.04	< 0.04	0.054	< 0.04	< 0.04	< 0.04	0.095	< 0.04	< 0.04	0.021	< 0.008	< 0.008
	世田谷区世田谷	< 0.04	< 0.04	< 0.04	< 0.04	0.283	0.073	< 0.04	< 0.04	< 0.04	< 0.04	< 0.04	< 0.04	0.283	< 0.04	0.046	0.061	< 0.008	0.010
	板橋区氷川町	< 0.04	< 0.04	< 0.04	< 0.04	0.172	0.073	< 0.04	< 0.04	0.047	< 0.04	< 0.04	< 0.04	0.172	< 0.04	< 0.04	0.037	< 0.008	0.009
	練馬区石神井町	< 0.04	0.040	< 0.04	< 0.04	0.207	0.109	< 0.04	< 0.04	0.084	< 0.04	< 0.04	< 0.04	0.207	< 0.04	0.050	0.045	< 0.008	0.011
	足立区西新井	< 0.04	< 0.04	< 0.04	< 0.04	0.146	0.044	< 0.04	< 0.04	0.065	< 0.04	< 0.04	< 0.04	0.146	< 0.04	< 0.04	0.032	< 0.008	< 0.008
	江戸川区春江町	< 0.04	< 0.04	< 0.04	< 0.04	< 0.04	0.073	0.040	< 0.04	0.061	< 0.04	< 0.04	< 0.04	0.073	< 0.04	< 0.04	0.016	< 0.008	< 0.008
	区部一般平均	< 0.04	< 0.04	< 0.04	< 0.04	0.153	0.067	< 0.04	< 0.04	0.046	< 0.04	< 0.04	< 0.04	0.283	< 0.04	< 0.04	0.061	< 0.008	0.008
多摩一般	小金井市本町	< 0.04	< 0.04	< 0.04	< 0.04	0.075	0.132	0.048	< 0.04	0.074	< 0.04	0.176	0.050	0.176	< 0.04	0.056	0.038	< 0.008	0.012
	東大和市奈良橋	< 0.04	0.071	0.047	< 0.04	0.044	< 0.04	< 0.04	< 0.04	0.048	< 0.04	< 0.04	< 0.04	0.071	< 0.04	< 0.04	0.015	< 0.008	< 0.008
	多摩部一般平均	< 0.04	0.045	< 0.04	< 0.04	0.059	0.076	< 0.04	< 0.04	0.061	< 0.04	0.098	< 0.04	0.176	< 0.04	0.044	0.038	< 0.008	0.009
都一般平均		< 0.04	< 0.04	< 0.04	< 0.04	0.135	0.069	< 0.04	< 0.04	0.049	< 0.04	< 0.04	< 0.04	0.283	< 0.04	< 0.04	0.061	< 0.008	0.008
沿道	京葉道路亀戸	< 0.04	< 0.04	< 0.04	< 0.04	0.078	< 0.04	< 0.04	< 0.04	0.047	< 0.04	< 0.04	< 0.04	0.078	< 0.04	< 0.04	0.017	< 0.008	< 0.008
	環八通り八幡山	< 0.04	< 0.04	< 0.04	< 0.04	0.259	0.069	< 0.04	< 0.04	0.073	< 0.04	< 0.04	< 0.04	0.259	< 0.04	0.048	0.056	< 0.008	0.010
	2地点沿道平均	< 0.04	< 0.04	< 0.04	< 0.04	0.169	0.044	< 0.04	< 0.04	0.060	< 0.04	< 0.04	< 0.04	0.259	< 0.04	< 0.04	0.056	< 0.008	0.008
	甲州街道大原	< 0.04	0.042	< 0.04	< 0.04	0.212	< 0.04	< 0.04	< 0.04	< 0.04	< 0.04	< 0.04	< 0.04	0.212	< 0.04	< 0.04	0.046	< 0.008	0.008
	中山道大和町	< 0.04	< 0.04	< 0.04	< 0.04	0.197	0.070	< 0.04	< 0.04	0.051	< 0.04	< 0.04	< 0.04	0.197	< 0.04	0.042	0.043	< 0.008	0.009
	4地点沿道平均	< 0.04	< 0.04	< 0.04	< 0.04	0.187	0.045	< 0.04	< 0.04	0.048	< 0.04	< 0.04	< 0.04	0.259	< 0.04	< 0.04	0.056	< 0.008	0.008
檜原(ﾊﾞｯｸｸﾞﾗｳﾝﾄﾞ)		< 0.04	< 0.04	< 0.04	< 0.04	< 0.04	< 0.04	< 0.04	< 0.04	< 0.04	< 0.04	< 0.04	< 0.04	< 0.04	< 0.04	< 0.04	< 0.008	< 0.008	< 0.008

40 trans-1,3-Dichloropropene

基準値　:
定量下限値:　0.19 μg/m^3　(0.04 ppb)
検出下限値:　0.06　(0.02 ppb)　(単位:μg/m3)

分子量:　111
換算係数(→ppb):　0.217
(単位:ppb)

2020年度

	測定地点(局)	4月	5月	6月	7月	8月	9月	10月	11月	12月	1月	2月	3月	最大	最小	平均	最大	最小	平均
区部一般環境	中央区晴海	< 0.06	< 0.06	< 0.06	< 0.06	< 0.06	< 0.06	< 0.06	< 0.06	< 0.06	< 0.06	< 0.06	< 0.06	< 0.06	< 0.06	< 0.06	< 0.02	< 0.02	< 0.02
	国設東京新宿	< 0.06	< 0.06	< 0.06	< 0.06	0.184	< 0.06	< 0.06	< 0.06	< 0.06	< 0.06	< 0.06	< 0.06	0.184	< 0.06	< 0.06	0.040	< 0.02	< 0.02
	大田区東糀谷	< 0.06	< 0.06	< 0.06	< 0.06	0.102	< 0.06	< 0.06	< 0.06	< 0.06	< 0.06	< 0.06	< 0.06	0.102	< 0.06	< 0.06	0.022	< 0.02	< 0.02
	世田谷区世田谷	< 0.06	< 0.06	< 0.06	< 0.06	0.193	< 0.06	< 0.06	< 0.06	< 0.06	< 0.06	< 0.06	< 0.06	0.193	< 0.06	< 0.06	0.042	< 0.02	< 0.02
	板橋区氷川町	< 0.06	< 0.06	< 0.06	< 0.06	0.135	< 0.06	< 0.06	< 0.06	< 0.06	< 0.06	< 0.06	< 0.06	0.135	< 0.06	< 0.06	0.029	< 0.02	< 0.02
	練馬区石神井町	< 0.06	< 0.06	< 0.06	< 0.06	0.124	< 0.06	< 0.06	< 0.06	< 0.06	< 0.06	< 0.06	< 0.06	0.124	< 0.06	< 0.06	0.027	< 0.02	< 0.02
	足立区西新井	< 0.06	< 0.06	< 0.06	< 0.06	0.152	< 0.06	< 0.06	< 0.06	< 0.06	< 0.06	< 0.06	< 0.06	0.152	< 0.06	< 0.06	0.033	< 0.02	< 0.02
	江戸川区春江町	< 0.06	< 0.06	< 0.06	< 0.06	< 0.06	< 0.06	< 0.06	< 0.06	0.088	< 0.06	< 0.06	< 0.06	0.088	< 0.06	< 0.06	< 0.02	< 0.02	< 0.02
	区部一般平均	< 0.06	< 0.06	< 0.06	< 0.06	0.119	< 0.06	< 0.06	< 0.06	< 0.06	< 0.06	< 0.06	< 0.06	0.193	< 0.06	< 0.06	0.042	< 0.02	< 0.02
多摩一般	小金井市本町	< 0.06	< 0.06	< 0.06	< 0.06	< 0.06	0.070	< 0.06	< 0.06	0.060	< 0.06	0.113	< 0.06	0.113	< 0.06	< 0.06	0.024	< 0.02	< 0.02
	東大和市奈良橋	< 0.06	< 0.06	< 0.06	< 0.06	< 0.06	< 0.06	< 0.06	< 0.06	< 0.06	< 0.06	< 0.06	< 0.06	< 0.06	< 0.06	< 0.06	< 0.02	< 0.02	< 0.02
	多摩部一般平均	< 0.06	< 0.06	< 0.06	< 0.06	< 0.06	< 0.06	< 0.06	< 0.06	< 0.06	< 0.06	0.071	< 0.06	0.113	< 0.06	< 0.06	0.024	< 0.02	< 0.02
都一般平均		< 0.06	< 0.06	< 0.06	< 0.06	0.101	< 0.06	< 0.06	< 0.06	< 0.06	< 0.06	< 0.06	< 0.06	0.193	< 0.06	< 0.06	0.042	< 0.02	< 0.02
沿道	京葉道路亀戸	< 0.06	< 0.06	< 0.06	< 0.06	< 0.06	< 0.06	< 0.06	< 0.06	< 0.06	< 0.06	< 0.06	< 0.06	< 0.06	< 0.06	< 0.06	< 0.02	< 0.02	< 0.02
	環八通り八幡山	< 0.06	< 0.06	< 0.06	< 0.06	0.184	< 0.06	< 0.06	< 0.06	0.066	< 0.06	< 0.06	< 0.06	0.184	< 0.06	< 0.06	0.040	< 0.02	< 0.02
	2地点沿道平均	< 0.06	< 0.06	< 0.06	< 0.06	0.107	< 0.06	< 0.06	< 0.06	< 0.06	< 0.06	< 0.06	< 0.06	0.184	< 0.06	< 0.06	0.040	< 0.02	< 0.02
	甲州街道大原	< 0.06	< 0.06	< 0.06	< 0.06	0.159	< 0.06	< 0.06	< 0.06	< 0.06	< 0.06	< 0.06	< 0.06	0.159	< 0.06	< 0.06	0.035	< 0.02	< 0.02
	中山道大和町	< 0.06	< 0.06	< 0.06	< 0.06	0.139	0.077	< 0.06	< 0.06	< 0.06	< 0.06	< 0.06	< 0.06	0.139	< 0.06	< 0.06	0.030	< 0.02	< 0.02
	4地点沿道平均	< 0.06	< 0.06	< 0.06	< 0.06	0.128	< 0.06	< 0.06	< 0.06	< 0.06	< 0.06	< 0.06	< 0.06	0.184	< 0.06	< 0.06	0.040	< 0.02	< 0.02
檜原(ﾊﾞｯｸｸﾞﾗｳﾝﾄﾞ)		< 0.06	< 0.06	< 0.06	< 0.06	< 0.06	< 0.06	< 0.06	< 0.06	< 0.06	< 0.06	< 0.06	< 0.06	< 0.06	< 0.06	< 0.06	< 0.02	< 0.02	< 0.02

41 1,1,2-Trichloroethane

基準値　:
定量下限値:　0.17 μg/m^3　(0.03 ppb)
検出下限値:　0.05　(0.009 ppb)　(単位:μg/m3)

分子量:　133.4
換算係数(→ppb):　0.180
(単位:ppb)

2020年度

	測定地点(局)	4月	5月	6月	7月	8月	9月	10月	11月	12月	1月	2月	3月	最大	最小	平 均	最大	最小	平 均
区部一般環境	中央区晴海	< 0.05	< 0.05	< 0.05	< 0.05	< 0.05	< 0.05	< 0.05	< 0.05	< 0.05	< 0.05	< 0.05	< 0.05	< 0.05	< 0.05	< 0.05	< 0.009	< 0.009	< 0.009
	国設東京新宿	< 0.05	< 0.05	< 0.05	< 0.05	< 0.05	< 0.05	< 0.05	< 0.05	< 0.05	< 0.05	< 0.05	< 0.05	< 0.05	< 0.05	< 0.05	< 0.009	< 0.009	< 0.009
	大田区東糀谷	< 0.05	< 0.05	< 0.05	< 0.05	< 0.05	< 0.05	< 0.05	< 0.05	< 0.05	< 0.05	< 0.05	< 0.05	< 0.05	< 0.05	< 0.05	< 0.009	< 0.009	< 0.009
	世田谷区世田谷	< 0.05	< 0.05	< 0.05	< 0.05	< 0.05	< 0.05	< 0.05	< 0.05	< 0.05	< 0.05	< 0.05	< 0.05	< 0.05	< 0.05	< 0.05	< 0.009	< 0.009	< 0.009
	板橋区氷川町	< 0.05	< 0.05	< 0.05	< 0.05	< 0.05	< 0.05	< 0.05	< 0.05	< 0.05	< 0.05	< 0.05	< 0.05	< 0.05	< 0.05	< 0.05	< 0.009	< 0.009	< 0.009
	練馬区石神井町	< 0.05	< 0.05	< 0.05	< 0.05	< 0.05	< 0.05	< 0.05	< 0.05	< 0.05	< 0.05	< 0.05	< 0.05	< 0.05	< 0.05	< 0.05	< 0.009	< 0.009	< 0.009
	足立区西新井	< 0.05	< 0.05	< 0.05	< 0.05	< 0.05	< 0.05	< 0.05	< 0.05	< 0.05	< 0.05	< 0.05	< 0.05	< 0.05	< 0.05	< 0.05	< 0.009	< 0.009	< 0.009
	江戸川区春江町	< 0.05	< 0.05	< 0.05	< 0.05	< 0.05	< 0.05	< 0.05	< 0.05	< 0.05	< 0.05	< 0.05	< 0.05	< 0.05	< 0.05	< 0.05	< 0.009	< 0.009	< 0.009
	区部一般平均	< 0.05	< 0.05	< 0.05	< 0.05	< 0.05	< 0.05	< 0.05	< 0.05	< 0.05	< 0.05	< 0.05	< 0.05	< 0.05	< 0.05	< 0.05	< 0.009	< 0.009	< 0.009
多摩一般	小金井市本町	< 0.05	< 0.05	< 0.05	< 0.05	< 0.05	< 0.05	< 0.05	< 0.05	< 0.05	< 0.05	< 0.05	< 0.05	< 0.05	< 0.05	< 0.05	< 0.009	< 0.009	< 0.009
	東大和市奈良橋	< 0.05	< 0.05	< 0.05	< 0.05	< 0.05	< 0.05	< 0.05	< 0.05	< 0.05	< 0.05	< 0.05	< 0.05	< 0.05	< 0.05	< 0.05	< 0.009	< 0.009	< 0.009
	多摩部一般平均	< 0.05	< 0.05	< 0.05	< 0.05	< 0.05	< 0.05	< 0.05	< 0.05	< 0.05	< 0.05	< 0.05	< 0.05	< 0.05	< 0.05	< 0.05	< 0.009	< 0.009	< 0.009
都一般平均		< 0.05	< 0.05	< 0.05	< 0.05	< 0.05	< 0.05	< 0.05	< 0.05	< 0.05	< 0.05	< 0.05	< 0.05	< 0.05	< 0.05	< 0.05	< 0.009	< 0.009	< 0.009
沿道	京葉道路亀戸	< 0.05	< 0.05	< 0.05	< 0.05	< 0.05	< 0.05	< 0.05	< 0.05	< 0.05	< 0.05	< 0.05	< 0.05	< 0.05	< 0.05	< 0.05	< 0.009	< 0.009	< 0.009
	環八通り八幡山	< 0.05	< 0.05	< 0.05	< 0.05	< 0.05	< 0.05	< 0.05	< 0.05	< 0.05	< 0.05	< 0.05	< 0.05	< 0.05	< 0.05	< 0.05	< 0.009	< 0.009	< 0.009
	2地点沿道平均	< 0.05	< 0.05	< 0.05	< 0.05	< 0.05	< 0.05	< 0.05	< 0.05	< 0.05	< 0.05	< 0.05	< 0.05	< 0.05	< 0.05	< 0.05	< 0.009	< 0.009	< 0.009
	甲州街道大原	< 0.05	< 0.05	< 0.05	< 0.05	< 0.05	< 0.05	< 0.05	< 0.05	< 0.05	< 0.05	< 0.05	< 0.05	< 0.05	< 0.05	< 0.05	< 0.009	< 0.009	< 0.009
	中山道大和町	< 0.05	< 0.05	< 0.05	< 0.05	< 0.05	< 0.05	< 0.05	< 0.05	< 0.05	< 0.05	< 0.05	< 0.05	< 0.05	< 0.05	< 0.05	< 0.009	< 0.009	< 0.009
	4地点沿道平均	< 0.05	< 0.05	< 0.05	< 0.05	< 0.05	< 0.05	< 0.05	< 0.05	< 0.05	< 0.05	< 0.05	< 0.05	< 0.05	< 0.05	< 0.05	< 0.009	< 0.009	< 0.009
檜原(ﾊｯｸｸﾞﾗｳﾝﾄﾞ)		< 0.05	< 0.05	< 0.05	< 0.05	< 0.05	< 0.05	< 0.05	< 0.05	< 0.05	< 0.05	< 0.05	< 0.05	< 0.05	< 0.05	< 0.05	< 0.009	< 0.009	< 0.009

42 1,2-Dibromoethane

基準値　:
定量下限値:　0.09 μg/m^3　(0.011 ppb)
検出下限値:　0.03　(0.004 ppb)　(単位:μg/m3)

分子量:　187.9
換算係数(→ppb):　0.128
(単位:ppb)

2020年度

	測定地点(局)	4月	5月	6月	7月	8月	9月	10月	11月	12月	1月	2月	3月	最大	最小	平 均	最大	最小	平 均
区部一般環境	中央区晴海	< 0.03	< 0.03	< 0.03	< 0.03	< 0.03	< 0.03	< 0.03	< 0.03	< 0.03	< 0.03	< 0.03	< 0.03	< 0.03	< 0.03	< 0.03	< 0.004	< 0.004	< 0.004
	国設東京新宿	< 0.03	< 0.03	< 0.03	< 0.03	< 0.03	< 0.03	< 0.03	< 0.03	< 0.03	< 0.03	< 0.03	< 0.03	< 0.03	< 0.03	< 0.03	< 0.004	< 0.004	< 0.004
	大田区東糀谷	< 0.03	< 0.03	< 0.03	< 0.03	< 0.03	< 0.03	< 0.03	< 0.03	< 0.03	< 0.03	< 0.03	< 0.03	< 0.03	< 0.03	< 0.03	< 0.004	< 0.004	< 0.004
	世田谷区世田谷	< 0.03	< 0.03	< 0.03	< 0.03	< 0.03	< 0.03	< 0.03	< 0.03	< 0.03	< 0.03	< 0.03	< 0.03	< 0.03	< 0.03	< 0.03	< 0.004	< 0.004	< 0.004
	板橋区氷川町	< 0.03	< 0.03	< 0.03	< 0.03	< 0.03	< 0.03	< 0.03	< 0.03	< 0.03	< 0.03	< 0.03	< 0.03	< 0.03	< 0.03	< 0.03	< 0.004	< 0.004	< 0.004
	練馬区石神井町	< 0.03	< 0.03	< 0.03	< 0.03	< 0.03	< 0.03	< 0.03	< 0.03	< 0.03	< 0.03	< 0.03	< 0.03	< 0.03	< 0.03	< 0.03	< 0.004	< 0.004	< 0.004
	足立区西新井	< 0.03	< 0.03	< 0.03	< 0.03	< 0.03	< 0.03	< 0.03	< 0.03	< 0.03	< 0.03	< 0.03	< 0.03	< 0.03	< 0.03	< 0.03	< 0.004	< 0.004	< 0.004
	江戸川区春江町	< 0.03	< 0.03	< 0.03	< 0.03	< 0.03	< 0.03	< 0.03	< 0.03	< 0.03	< 0.03	< 0.03	< 0.03	< 0.03	< 0.03	< 0.03	< 0.004	< 0.004	< 0.004
	区部一般平均	< 0.03	< 0.03	< 0.03	< 0.03	< 0.03	< 0.03	< 0.03	< 0.03	< 0.03	< 0.03	< 0.03	< 0.03	< 0.03	< 0.03	< 0.03	< 0.004	< 0.004	< 0.004
多摩一般	小金井市本町	< 0.03	< 0.03	< 0.03	< 0.03	< 0.03	< 0.03	< 0.03	< 0.03	< 0.03	< 0.03	< 0.03	< 0.03	< 0.03	< 0.03	< 0.03	< 0.004	< 0.004	< 0.004
	東大和市奈良橋	< 0.03	< 0.03	< 0.03	< 0.03	< 0.03	< 0.03	< 0.03	< 0.03	< 0.03	< 0.03	< 0.03	< 0.03	< 0.03	< 0.03	< 0.03	< 0.004	< 0.004	< 0.004
	多摩部一般平均	< 0.03	< 0.03	< 0.03	< 0.03	< 0.03	< 0.03	< 0.03	< 0.03	< 0.03	< 0.03	< 0.03	< 0.03	< 0.03	< 0.03	< 0.03	< 0.004	< 0.004	< 0.004
都一般平均		< 0.03	< 0.03	< 0.03	< 0.03	< 0.03	< 0.03	< 0.03	< 0.03	< 0.03	< 0.03	< 0.03	< 0.03	< 0.03	< 0.03	< 0.03	< 0.004	< 0.004	< 0.004
沿道	京葉道路亀戸	< 0.03	< 0.03	< 0.03	< 0.03	< 0.03	< 0.03	< 0.03	< 0.03	< 0.03	< 0.03	< 0.03	< 0.03	< 0.03	< 0.03	< 0.03	< 0.004	< 0.004	< 0.004
	環八通り八幡山	< 0.03	< 0.03	< 0.03	< 0.03	< 0.03	< 0.03	< 0.03	< 0.03	< 0.03	< 0.03	< 0.03	< 0.03	< 0.03	< 0.03	< 0.03	< 0.004	< 0.004	< 0.004
	2地点沿道平均	< 0.03	< 0.03	< 0.03	< 0.03	< 0.03	< 0.03	< 0.03	< 0.03	< 0.03	< 0.03	< 0.03	< 0.03	< 0.03	< 0.03	< 0.03	< 0.004	< 0.004	< 0.004
	甲州街道大原	< 0.03	< 0.03	< 0.03	< 0.03	< 0.03	< 0.03	< 0.03	< 0.03	< 0.03	< 0.03	< 0.03	< 0.03	< 0.03	< 0.03	< 0.03	< 0.004	< 0.004	< 0.004
	中山道大和町	< 0.03	< 0.03	< 0.03	< 0.03	< 0.03	< 0.03	< 0.03	< 0.03	< 0.03	< 0.03	< 0.03	< 0.03	< 0.03	< 0.03	< 0.03	< 0.004	< 0.004	< 0.004
	4地点沿道平均	< 0.03	< 0.03	< 0.03	< 0.03	< 0.03	< 0.03	< 0.03	< 0.03	< 0.03	< 0.03	< 0.03	< 0.03	< 0.03	< 0.03	< 0.03	< 0.004	< 0.004	< 0.004
檜原(ﾊｯｸｸﾞﾗｳﾝﾄﾞ)		< 0.03	< 0.03	< 0.03	< 0.03	< 0.03	< 0.03	< 0.03	< 0.03	< 0.03	< 0.03	< 0.03	< 0.03	< 0.03	< 0.03	< 0.03	< 0.004	< 0.004	< 0.004

43 Chlorobenzene

基準値　:
定量下限値:　0.06 μg/m^3　(0.013 ppb)
検出下限値:　0.02　(0.004 ppb)　(単位:μg/m3)

分子量:　112.6
換算係数(→ppb):　0.214
(単位:ppb)

2020年度

	測定地点(局)	4月	5月	6月	7月	8月	9月	10月	11月	12月	1月	2月	3月	最大	最小	平 均	最大	最小	平 均
区部一般環境	中央区晴海	< 0.02	< 0.02	0.029	< 0.02	< 0.02	< 0.02	< 0.02	0.025	< 0.02	< 0.02	< 0.02	< 0.02	0.029	< 0.02	< 0.02	0.006	< 0.004	< 0.004
	国設東京新宿	< 0.02	< 0.02	0.030	< 0.02	< 0.02	< 0.02	< 0.02	< 0.02	< 0.02	< 0.02	< 0.02	< 0.02	0.030	< 0.02	< 0.02	0.006	< 0.004	< 0.004
	大田区東糀谷	< 0.02	0.030	0.028	< 0.02	< 0.02	< 0.02	< 0.02	< 0.02	< 0.02	< 0.02	< 0.02	< 0.02	0.030	< 0.02	< 0.02	0.006	< 0.004	< 0.004
	世田谷区世田谷	< 0.02	0.025	0.023	< 0.02	< 0.02	< 0.02	< 0.02	< 0.02	< 0.02	< 0.02	< 0.02	< 0.02	0.025	< 0.02	< 0.02	0.005	< 0.004	< 0.004
	板橋区氷川町	< 0.02	0.026	0.032	< 0.02	< 0.02	< 0.02	< 0.02	< 0.02	< 0.02	< 0.02	0.025	< 0.02	0.032	< 0.02	< 0.02	0.007	< 0.004	< 0.004
	練馬区石神井町	< 0.02	0.023	< 0.02	< 0.02	< 0.02	< 0.02	0.023	< 0.02	0.028	< 0.02	< 0.02	< 0.02	0.028	< 0.02	< 0.02	0.006	< 0.004	< 0.004
	足立区西新井	< 0.02	0.027	0.027	< 0.02	< 0.02	< 0.02	< 0.02	0.023	< 0.02	< 0.02	< 0.02	< 0.02	0.027	< 0.02	< 0.02	0.006	< 0.004	< 0.004
	江戸川区春江町	< 0.02	< 0.02	< 0.02	< 0.02	< 0.02	< 0.02	< 0.02	< 0.02	< 0.02	< 0.02	< 0.02	0.023	0.023	< 0.02	< 0.02	0.005	< 0.004	< 0.004
	区部一般平均	< 0.02	0.020	0.023	< 0.02	< 0.02	< 0.02	< 0.02	< 0.02	< 0.02	< 0.02	< 0.02	< 0.02	0.032	< 0.02	< 0.02	0.007	< 0.004	< 0.004
多摩一般	小金井市本町	< 0.02	0.028	0.021	< 0.02	< 0.02	< 0.02	< 0.02	< 0.02	< 0.02	< 0.02	0.027	< 0.02	0.028	< 0.02	< 0.02	0.006	< 0.004	< 0.004
	東大和市奈良橋	< 0.02	0.026	0.020	< 0.02	< 0.02	< 0.02	< 0.02	< 0.02	< 0.02	< 0.02	< 0.02	< 0.02	0.026	< 0.02	< 0.02	0.005	< 0.004	< 0.004
	多摩部一般平均	< 0.02	0.027	0.021	< 0.02	< 0.02	< 0.02	< 0.02	< 0.02	< 0.02	< 0.02	< 0.02	< 0.02	0.028	< 0.02	< 0.02	0.006	< 0.004	< 0.004
都一般平均		< 0.02	0.021	0.023	< 0.02	< 0.02	< 0.02	< 0.02	< 0.02	< 0.02	< 0.02	< 0.02	< 0.02	0.032	< 0.02	< 0.02	0.007	< 0.004	< 0.004
沿道	京葉道路亀戸	< 0.02	< 0.02	< 0.02	< 0.02	< 0.02	< 0.02	< 0.02	< 0.02	0.033	0.040	< 0.02	< 0.02	0.040	< 0.02	< 0.02	0.008	< 0.004	< 0.004
	環八通り八幡山	< 0.02	0.022	0.028	< 0.02	< 0.02	< 0.02	< 0.02	< 0.02	0.025	< 0.02	< 0.02	< 0.02	0.028	< 0.02	< 0.02	0.006	< 0.004	< 0.004
	2地点沿道平均	< 0.02	< 0.02	< 0.02	< 0.02	< 0.02	< 0.02	< 0.02	< 0.02	0.029	0.025	< 0.02	< 0.02	0.040	< 0.02	< 0.02	0.008	< 0.004	< 0.004
	甲州街道大原	< 0.02	0.023	0.027	< 0.02	< 0.02	< 0.02	< 0.02	< 0.02	< 0.02	< 0.02	0.024	< 0.02	0.027	< 0.02	< 0.02	0.006	< 0.004	< 0.004
	中山道大和町	< 0.02	0.031	0.030	< 0.02	< 0.02	< 0.02	< 0.02	< 0.02	< 0.02	< 0.02	< 0.02	< 0.02	0.031	< 0.02	< 0.02	0.007	< 0.004	< 0.004
	4地点沿道平均	< 0.02	0.021	0.024	< 0.02	< 0.02	< 0.02	< 0.02	< 0.02	< 0.02	< 0.02	< 0.02	< 0.02	0.040	< 0.02	< 0.02	0.008	< 0.004	< 0.004
檜原(ﾊｯｸｸﾞﾗｳﾝﾄﾞ)		< 0.02	< 0.02	0.020	< 0.02	< 0.02	< 0.02	< 0.02	< 0.02	< 0.02	< 0.02	< 0.02	< 0.02	0.020	< 0.02	< 0.02	0.004	< 0.004	< 0.004

44 1,1,2,2-Tetrachloroethane

基準値　:
定量下限値:　0.09 μg/m^3　(0.013 ppb)
検出下限値:　0.03　(0.004 ppb)　(単位:μg/m3)

分子量:　167.8
換算係数(→ppb):　0.143
(単位:ppb)

2020年度

	測定地点(局)	4月	5月	6月	7月	8月	9月	10月	11月	12月	1月	2月	3月	最大	最小	平 均	最大	最小	平 均
区部一般環境	中央区晴海	< 0.03	< 0.03	< 0.03	0.034	< 0.03	< 0.03	< 0.03	< 0.03	< 0.03	< 0.03	< 0.03	< 0.03	0.034	< 0.03	< 0.03	0.005	< 0.004	< 0.004
	国設東京新宿	< 0.03	< 0.03	< 0.03	< 0.03	< 0.03	< 0.03	< 0.03	< 0.03	< 0.03	< 0.03	< 0.03	< 0.03	< 0.03	< 0.03	< 0.03	< 0.004	< 0.004	< 0.004
	大田区東糀谷	< 0.03	< 0.03	< 0.03	< 0.03	< 0.03	< 0.03	< 0.03	< 0.03	< 0.03	< 0.03	< 0.03	< 0.03	< 0.03	< 0.03	< 0.03	< 0.004	< 0.004	< 0.004
	世田谷区世田谷	< 0.03	< 0.03	< 0.03	< 0.03	< 0.03	< 0.03	< 0.03	< 0.03	< 0.03	< 0.03	< 0.03	< 0.03	< 0.03	< 0.03	< 0.03	< 0.004	< 0.004	< 0.004
	板橋区氷川町	< 0.03	< 0.03	< 0.03	< 0.03	< 0.03	< 0.03	< 0.03	< 0.03	< 0.03	< 0.03	< 0.03	< 0.03	< 0.03	< 0.03	< 0.03	< 0.004	< 0.004	< 0.004
	練馬区石神井町	< 0.03	< 0.03	< 0.03	< 0.03	< 0.03	< 0.03	< 0.03	< 0.03	< 0.03	< 0.03	< 0.03	< 0.03	< 0.03	< 0.03	< 0.03	< 0.004	< 0.004	< 0.004
	足立区西新井	< 0.03	< 0.03	< 0.03	< 0.03	< 0.03	< 0.03	< 0.03	< 0.03	< 0.03	< 0.03	< 0.03	< 0.03	< 0.03	< 0.03	< 0.03	< 0.004	< 0.004	< 0.004
	江戸川区春江町	< 0.03	< 0.03	< 0.03	< 0.03	< 0.03	< 0.03	< 0.03	< 0.03	< 0.03	< 0.03	< 0.03	< 0.03	< 0.03	< 0.03	< 0.03	< 0.004	< 0.004	< 0.004
	区部一般平均	< 0.03	< 0.03	< 0.03	< 0.03	< 0.03	< 0.03	< 0.03	< 0.03	< 0.03	< 0.03	< 0.03	< 0.03	0.034	< 0.03	< 0.03	0.005	< 0.004	< 0.004
多摩一般	小金井市本町	< 0.03	< 0.03	< 0.03	< 0.03	< 0.03	< 0.03	< 0.03	0.052	< 0.03	< 0.03	< 0.03	< 0.03	0.052	< 0.03	< 0.03	0.007	< 0.004	< 0.004
	東大和市奈良橋	< 0.03	< 0.03	< 0.03	< 0.03	< 0.03	0.038	< 0.03	< 0.03	< 0.03	< 0.03	< 0.03	< 0.03	0.038	< 0.03	< 0.03	0.005	< 0.004	< 0.004
	多摩部一般平均	< 0.03	< 0.03	< 0.03	< 0.03	< 0.03	< 0.03	< 0.03	0.033	< 0.03	< 0.03	< 0.03	< 0.03	0.052	< 0.03	< 0.03	0.007	< 0.004	< 0.004
都一般平均		< 0.03	< 0.03	< 0.03	< 0.03	< 0.03	< 0.03	< 0.03	< 0.03	< 0.03	< 0.03	< 0.03	< 0.03	0.052	< 0.03	< 0.03	0.007	< 0.004	< 0.004
沿道	京葉道路亀戸	< 0.03	< 0.03	< 0.03	< 0.03	< 0.03	< 0.03	0.034	< 0.03	< 0.03	< 0.03	< 0.03	< 0.03	0.034	< 0.03	< 0.03	0.005	< 0.004	< 0.004
	環八通り八幡山	< 0.03	< 0.03	< 0.03	< 0.03	< 0.03	< 0.03	< 0.03	< 0.03	< 0.03	< 0.03	< 0.03	< 0.03	< 0.03	< 0.03	< 0.03	< 0.004	< 0.004	< 0.004
	2地点沿道平均	< 0.03	< 0.03	< 0.03	< 0.03	< 0.03	< 0.03	< 0.03	< 0.03	< 0.03	< 0.03	< 0.03	< 0.03	0.034	< 0.03	< 0.03	0.005	< 0.004	< 0.004
	甲州街道大原	< 0.03	< 0.03	< 0.03	< 0.03	< 0.03	< 0.03	< 0.03	< 0.03	< 0.03	< 0.03	< 0.03	< 0.03	< 0.03	< 0.03	< 0.03	< 0.004	< 0.004	< 0.004
	中山道大和町	< 0.03	< 0.03	< 0.03	< 0.03	< 0.03	< 0.03	< 0.03	< 0.03	< 0.03	< 0.03	< 0.03	< 0.03	< 0.03	< 0.03	< 0.03	< 0.004	< 0.004	< 0.004
	4地点沿道平均	< 0.03	< 0.03	< 0.03	< 0.03	< 0.03	< 0.03	< 0.03	< 0.03	< 0.03	< 0.03	< 0.03	< 0.03	0.034	< 0.03	< 0.03	0.005	< 0.004	< 0.004
檜原(ﾊｯｸｸﾞﾗｳﾝﾄﾞ)		< 0.03	< 0.03	< 0.03	< 0.03	< 0.03	< 0.03	< 0.03	< 0.03	< 0.03	< 0.03	< 0.03	< 0.03	< 0.03	< 0.03	< 0.03	< 0.004	< 0.004	< 0.004

45 n-Decane

基準値　:
定量下限値:　0.08 μg/m^3　(0.013 ppb)
検出下限値:　0.03　(0.004 ppb)　(単位:μg/m3)

分子量:　142.3
換算係数(→ppb):　0.169
(単位:ppb)

2020年度

	測定地点(局)	4月	5月	6月	7月	8月	9月	10月	11月	12月	1月	2月	3月	最大	最小	平 均	最大	最小	平 均
区部一般環境	中央区晴海	0.631	0.746	1.807	0.847	1.704	2.154	1.105	0.897	1.424	0.619	0.972	0.324	2.154	0.324	1.103	0.364	0.055	0.186
	国設東京新宿	0.668	1.044	1.112	0.965	1.421	2.434	1.366	1.116	2.043	0.803	1.070	0.355	2.434	0.355	1.200	0.411	0.060	0.203
	大田区東糀谷	1.446	1.281	1.044	0.568	1.593	3.259	1.477	1.361	1.795	1.269	1.608	0.566	3.259	0.566	1.439	0.551	0.096	0.243
	世田谷区世田谷	0.877	1.291	0.813	0.414	0.694	1.959	1.138	1.106	1.641	1.165	0.410	0.246	1.959	0.246	0.980	0.331	0.042	0.166
	板橋区氷川町	1.000	1.859	1.578	0.924	1.259	2.114	1.695	1.513	2.568	1.473	1.505	0.535	2.568	0.535	1.502	0.434	0.090	0.254
	練馬区石神井町	1.248	1.917	1.211	0.542	1.022	1.790	1.755	1.328	2.750	1.355	0.932	0.252	2.750	0.252	1.342	0.465	0.043	0.227
	足立区西新井	1.177	1.824	1.333	0.527	1.238	1.925	1.827	1.948	2.402	1.380	1.983	0.336	2.402	0.336	1.492	0.406	0.057	0.252
	江戸川区春江町	0.734	0.611	0.616	0.526	0.834	5.923	1.248	1.561	1.925	0.854	1.187	0.988	5.923	0.526	1.417	1.001	0.089	0.239
	区部一般平均	0.973	1.322	1.189	0.664	1.221	2.695	1.451	1.354	2.069	1.115	1.208	0.450	5.923	0.246	1.309	1.001	0.042	0.221
多摩一般	小金井市本町	0.875	1.836	1.296	0.457	0.767	1.684	1.645	1.164	2.246	1.448	1.278	0.939	2.246	0.457	1.303	0.379	0.077	0.220
	東大和市奈良橋	0.742	1.895	2.086	0.610	1.002	1.324	1.430	0.831	2.026	1.556	1.188	0.269	2.086	0.269	1.247	0.352	0.045	0.211
	多摩部一般平均	0.809	1.866	1.691	0.533	0.885	1.504	1.538	0.997	2.136	1.502	1.233	0.604	2.246	0.269	1.275	0.379	0.045	0.215
都一般平均		0.940	1.431	1.290	0.638	1.154	2.457	1.469	1.282	2.082	1.192	1.213	0.481	5.923	0.246	1.302	1.001	0.042	0.220
沿道	京葉道路亀戸	1.054	1.427	1.151	0.833	1.167	1.961	1.508	1.255	2.080	0.902	1.441	0.285	2.080	0.285	1.255	0.351	0.048	0.212
	環八通り八幡山	0.774	1.347	0.991	0.517	0.941	2.029	1.618	1.038	2.457	1.366	1.052	0.259	2.457	0.259	1.199	0.415	0.044	0.203
	2地点沿道平均	0.914	1.387	1.071	0.675	1.054	1.995	1.563	1.146	2.269	1.134	1.247	0.272	2.457	0.259	1.227	0.415	0.044	0.207
	甲州街道大原	0.803	1.889	1.118	0.642	1.727	2.039	1.708	1.082	2.372	1.164	1.297	0.383	2.372	0.383	1.352	0.401	0.065	0.228
	中山道大和町	1.410	2.277	1.393	0.652	1.347	2.790	2.296	2.122	3.215	1.624	2.804	0.660	3.215	0.652	1.883	0.543	0.110	0.318
	4地点沿道平均	1.010	1.735	1.163	0.661	1.296	2.205	1.783	1.374	2.531	1.264	1.649	0.397	3.215	0.259	1.422	0.543	0.044	0.240
檜原(ﾊﾞｯｸｸﾞﾗｳﾝﾄﾞ)		0.113	0.629	0.337	0.124	0.378	0.209	0.307	0.239	0.710	0.516	0.362	0.265	0.710	0.113	0.349	0.120	0.019	0.059

46 p-Ethyltoluene

基準値　:
定量下限値:　0.05 μg/m^3　(0.01 ppb)
検出下限値:　0.02　(0.003 ppb)　(単位:μg/m3)

分子量:　120.2
換算係数(→ppb):　0.200
(単位:ppb)

2020年度

	測定地点(局)	4月	5月	6月	7月	8月	9月	10月	11月	12月	1月	2月	3月	最大	最小	平 均	最大	最小	平 均
区部一般環境	中央区晴海	0.079	0.130	0.172	0.090	0.183	0.252	0.145	0.171	0.283	0.110	0.240	0.087	0.283	0.079	0.162	0.057	0.016	0.032
	国設東京新宿	0.079	0.186	0.160	0.093	0.161	0.237	0.150	0.169	0.356	0.121	0.186	0.069	0.356	0.069	0.164	0.071	0.014	0.033
	大田区東糀谷	0.151	0.181	0.171	0.100	0.348	0.337	0.143	0.281	0.315	0.217	0.287	0.108	0.348	0.100	0.220	0.070	0.020	0.044
	世田谷区世田谷	0.124	0.189	0.148	0.075	0.154	0.210	0.152	0.212	0.294	0.181	0.102	0.057	0.294	0.057	0.158	0.059	0.011	0.032
	板橋区氷川町	0.131	0.204	0.177	0.077	0.170	0.256	0.213	0.234	0.359	0.191	0.158	0.064	0.359	0.064	0.186	0.072	0.013	0.037
	練馬区石神井町	0.136	0.209	0.164	0.063	0.133	0.180	0.166	0.199	0.428	0.210	0.153	0.049	0.428	0.049	0.174	0.086	0.010	0.035
	足立区西新井	0.158	0.241	0.190	0.074	0.182	0.240	0.250	0.362	0.448	0.225	0.289	0.065	0.448	0.065	0.227	0.090	0.013	0.045
	江戸川区春江町	0.089	0.103	0.081	0.053	0.093	0.196	0.191	0.342	0.387	0.180	0.270	0.193	0.387	0.053	0.182	0.077	0.011	0.036
	区部一般平均	0.118	0.180	0.158	0.078	0.178	0.238	0.176	0.246	0.359	0.179	0.211	0.087	0.448	0.049	0.184	0.090	0.010	0.037
多摩一般	小金井市本町	0.173	0.224	0.205	0.063	0.135	0.199	0.227	0.251	0.426	0.226	0.251	0.129	0.426	0.063	0.209	0.085	0.013	0.042
	東大和市奈良橋	0.165	0.319	0.347	0.122	0.189	0.179	0.197	0.290	0.472	0.518	0.323	0.053	0.518	0.053	0.265	0.104	0.011	0.053
	多摩部一般平均	0.169	0.271	0.276	0.093	0.162	0.189	0.212	0.270	0.449	0.372	0.287	0.091	0.518	0.053	0.237	0.104	0.011	0.047
都一般平均		0.128	0.199	0.182	0.081	0.175	0.229	0.183	0.251	0.377	0.218	0.226	0.087	0.518	0.049	0.195	0.104	0.010	0.039
沿道	京葉道路亀戸	0.133	0.154	0.178	0.114	0.140	0.225	0.192	0.286	0.490	0.201	0.457	0.064	0.490	0.064	0.220	0.098	0.013	0.044
	環八通り八幡山	0.122	0.193	0.157	0.060	0.139	0.263	0.219	0.247	0.439	0.263	0.199	0.056	0.439	0.056	0.196	0.088	0.011	0.039
	2地点沿道平均	0.128	0.173	0.167	0.087	0.139	0.244	0.205	0.266	0.464	0.232	0.328	0.060	0.490	0.056	0.208	0.098	0.011	0.042
	甲州街道大原	0.129	0.254	0.213	0.151	0.308	0.228	0.233	0.258	0.430	0.223	0.250	0.071	0.430	0.071	0.229	0.086	0.014	0.046
	中山道大和町	0.137	0.345	0.260	0.144	0.223	0.360	0.374	0.363	0.499	0.300	0.263	0.144	0.499	0.137	0.284	0.100	0.027	0.057
	4地点沿道平均	0.130	0.236	0.202	0.117	0.202	0.269	0.254	0.288	0.464	0.247	0.292	0.084	0.499	0.056	0.232	0.100	0.011	0.046
檜原(ﾊﾞｯｸｸﾞﾗｳﾝﾄﾞ)		< 0.02	0.080	0.041	0.028	0.063	0.028	0.062	0.052	0.159	0.082	0.084	0.043	0.159	< 0.02	0.061	0.032	< 0.003	0.012

47 1,3,5-Trimethylbenzene

基準値　:
定量下限値:　0.06 μg/m^3　(0.011 ppb)
検出下限値:　0.02　(0.004 ppb)　(単位:μg/m3)

分子量:　120.2
換算係数(→ppb):　0.200
(単位:ppb)

2020年度

	測定地点(局)	4月	5月	6月	7月	8月	9月	10月	11月	12月	1月	2月	3月	最大	最小	平 均	最大	最小	平 均
区部一般環境	中央区晴海	0.070	0.119	0.150	0.082	0.163	0.225	0.125	0.166	0.270	0.107	0.188	0.079	0.270	0.070	0.145	0.054	0.014	0.029
	国設東京新宿	0.076	0.167	0.140	0.090	0.140	0.201	0.137	0.181	0.356	0.119	0.180	0.067	0.356	0.067	0.154	0.071	0.013	0.031
	大田区東糀谷	0.136	0.169	0.181	0.105	0.353	0.327	0.131	0.290	0.318	0.203	0.253	0.097	0.353	0.097	0.214	0.071	0.019	0.043
	世田谷区世田谷	0.108	0.161	0.139	0.080	0.129	0.172	0.137	0.223	0.288	0.167	0.087	0.059	0.288	0.059	0.146	0.058	0.012	0.029
	板橋区氷川町	0.117	0.160	0.159	0.081	0.145	0.232	0.229	0.227	0.360	0.176	0.142	0.063	0.360	0.063	0.174	0.072	0.013	0.035
	練馬区石神井町	0.128	0.168	0.154	0.064	0.111	0.159	0.165	0.215	0.435	0.202	0.145	0.051	0.435	0.051	0.166	0.087	0.010	0.033
	足立区西新井	0.141	0.198	0.163	0.065	0.159	0.207	0.250	0.376	0.515	0.189	0.282	0.060	0.515	0.060	0.217	0.103	0.012	0.043
	江戸川区春江町	0.078	0.090	0.081	0.055	0.089	0.167	0.197	0.329	0.418	0.176	0.240	0.161	0.418	0.055	0.174	0.084	0.011	0.035
	区部一般平均	0.107	0.154	0.146	0.078	0.161	0.211	0.171	0.251	0.370	0.167	0.190	0.080	0.515	0.051	0.174	0.103	0.010	0.035
多摩一般	小金井市本町	0.159	0.194	0.174	0.062	0.114	0.157	0.225	0.249	0.438	0.210	0.227	0.105	0.438	0.062	0.193	0.088	0.012	0.039
	東大和市奈良橋	0.159	0.284	0.339	0.132	0.187	0.150	0.202	0.297	0.475	0.542	0.304	0.052	0.542	0.052	0.260	0.108	0.010	0.052
	多摩部一般平均	0.159	0.239	0.256	0.097	0.151	0.153	0.213	0.273	0.457	0.376	0.265	0.079	0.542	0.052	0.227	0.108	0.010	0.045
都一般平均		0.117	0.171	0.168	0.082	0.159	0.200	0.180	0.255	0.387	0.209	0.205	0.080	0.542	0.051	0.184	0.108	0.010	0.037
沿道	京葉道路亀戸	0.125	0.146	0.166	0.117	0.132	0.194	0.203	0.285	0.520	0.191	0.449	0.071	0.520	0.071	0.217	0.104	0.014	0.043
	環八通り八幡山	0.109	0.165	0.135	0.054	0.112	0.224	0.210	0.250	0.453	0.269	0.194	0.056	0.453	0.054	0.186	0.091	0.011	0.037
	2地点沿道平均	0.117	0.156	0.151	0.086	0.122	0.209	0.207	0.267	0.487	0.230	0.321	0.063	0.520	0.054	0.201	0.104	0.011	0.040
	甲州街道大原	0.111	0.252	0.207	0.155	0.295	0.200	0.216	0.253	0.442	0.219	0.223	0.062	0.442	0.062	0.220	0.088	0.012	0.044
	中山道大和町	0.121	0.325	0.257	0.145	0.201	0.349	0.388	0.370	0.530	0.292	0.241	0.075	0.530	0.075	0.274	0.106	0.015	0.055
	4地点沿道平均	0.117	0.222	0.191	0.118	0.185	0.242	0.254	0.289	0.486	0.243	0.277	0.066	0.530	0.054	0.224	0.106	0.011	0.045
檜原(ﾊﾞｯｸｸﾞﾗｳﾝﾄﾞ)		< 0.02	0.043	0.029	0.037	0.052	0.032	0.065	0.047	0.131	0.058	0.078	0.049	0.131	< 0.02	0.053	0.026	< 0.004	0.011

48 1,2,4-Trimethylbenzene

基準値　:
定量下限値:　0.05 μg/m^3　(0.01 ppb)
検出下限値:　0.02　(0.003 ppb)　(単位:μg/m3)

分子量:　120.2
換算係数(→ppb):　0.200
(単位:ppb)

2020年度

	測定地点(局)	4月	5月	6月	7月	8月	9月	10月	11月	12月	1月	2月	3月	最大	最小	平 均	最大	最小	平 均
区部一般環境	中央区晴海	0.253	0.376	0.530	0.270	0.506	0.790	0.450	0.568	0.944	0.389	0.704	0.201	0.944	0.201	0.498	0.189	0.040	0.100
	国設東京新宿	0.273	0.612	0.555	0.342	0.486	0.787	0.494	0.613	1.276	0.437	0.576	0.189	1.276	0.189	0.553	0.255	0.038	0.111
	大田区東糀谷	0.551	0.591	0.616	0.362	1.249	1.218	0.471	1.005	1.105	0.726	0.896	0.303	1.249	0.303	0.758	0.250	0.061	0.152
	世田谷区世田谷	0.423	0.634	0.540	0.274	0.498	0.670	0.508	0.790	0.980	0.628	0.280	0.167	0.980	0.167	0.533	0.196	0.033	0.107
	板橋区氷川町	0.451	0.672	0.628	0.284	0.571	0.939	0.831	0.796	1.298	0.656	0.493	0.211	1.298	0.211	0.653	0.260	0.042	0.131
	練馬区石神井町	0.469	0.698	0.605	0.238	0.389	0.611	0.599	0.791	1.526	0.743	0.502	0.162	1.526	0.162	0.611	0.305	0.032	0.122
	足立区西新井	0.551	0.837	0.671	0.271	0.622	0.829	0.960	1.361	1.770	0.790	1.019	0.183	1.770	0.183	0.822	0.354	0.037	0.164
	江戸川区春江町	0.310	0.328	0.305	0.179	0.307	0.658	0.720	1.231	1.460	0.650	0.879	0.638	1.460	0.179	0.639	0.292	0.036	0.128
	区部一般平均	0.410	0.593	0.556	0.277	0.579	0.813	0.629	0.894	1.295	0.627	0.669	0.257	1.770	0.162	0.633	0.354	0.032	0.127
多摩一般	小金井市本町	0.643	0.828	0.720	0.232	0.433	0.637	0.876	0.925	1.571	0.807	0.806	0.425	1.571	0.232	0.742	0.314	0.046	0.148
	東大和市奈良橋	0.601	1.143	1.294	0.502	0.644	0.615	0.799	1.146	1.728	1.854	1.086	0.168	1.854	0.168	0.965	0.371	0.034	0.193
	多摩部一般平均	0.622	0.985	1.007	0.367	0.538	0.626	0.837	1.036	1.649	1.331	0.946	0.296	1.854	0.168	0.853	0.371	0.034	0.171
都一般平均		0.453	0.672	0.646	0.295	0.571	0.775	0.671	0.923	1.366	0.768	0.724	0.265	1.854	0.162	0.677	0.371	0.032	0.135
沿道	京葉道路亀戸	0.504	0.554	0.647	0.434	0.516	0.788	0.762	1.101	1.946	0.729	1.662	0.224	1.946	0.224	0.822	0.389	0.045	0.164
	環八通り八幡山	0.406	0.683	0.590	0.205	0.410	0.876	0.788	0.916	1.617	0.968	0.678	0.186	1.617	0.186	0.694	0.323	0.037	0.139
	2地点沿道平均	0.455	0.619	0.619	0.319	0.463	0.832	0.775	1.009	1.781	0.849	1.170	0.205	1.946	0.186	0.758	0.389	0.037	0.152
	甲州街道大原	0.444	0.979	0.867	0.593	1.103	0.811	0.821	0.955	1.584	0.824	0.837	0.225	1.584	0.225	0.837	0.317	0.045	0.167
	中山道大和町	0.485	1.284	1.040	0.535	0.795	1.364	1.395	1.383	1.857	1.100	0.888	0.262	1.857	0.262	1.032	0.371	0.052	0.206
	4地点沿道平均	0.460	0.875	0.786	0.442	0.706	0.960	0.941	1.089	1.751	0.905	1.016	0.224	1.946	0.186	0.846	0.389	0.037	0.169
檜原(ﾊﾞｯｸｸﾞﾗｳﾝﾄﾞ)		0.056	0.216	0.117	0.110	0.165	0.106	0.230	0.161	0.508	0.256	0.268	0.114	0.508	0.056	0.192	0.102	0.011	0.038

49 m-Dichlorobenzene

基準値　:
定量下限値:　0.07 μg/m^3　(0.011 ppb)
検出下限値:　0.02　(0.004 ppb)　(単位:μg/m3)

分子量:　147
換算係数(→ppb):　0.164
(単位:ppb)

2020年度

	測定地点(局)	4月	5月	6月	7月	8月	9月	10月	11月	12月	1月	2月	3月	最大	最小	平 均	最大	最小	平 均
区部一般環境	中央区晴海	< 0.02	0.028	0.022	< 0.02	0.043	0.034	0.029	< 0.02	0.025	< 0.02	0.030	0.032	0.043	< 0.02	0.024	0.007	< 0.004	< 0.004
	国設東京新宿	< 0.02	0.025	< 0.02	< 0.02	0.048	0.037	< 0.02	0.021	< 0.02	< 0.02	0.029	0.036	0.048	< 0.02	0.021	0.008	< 0.004	< 0.004
	大田区東糀谷	< 0.02	< 0.02	< 0.02	< 0.02	< 0.02	0.024	< 0.02	< 0.02	< 0.02	< 0.02	< 0.02	0.035	0.035	< 0.02	< 0.02	0.006	< 0.004	< 0.004
	世田谷区世田谷	< 0.02	< 0.02	< 0.02	< 0.02	< 0.02	< 0.02	< 0.02	< 0.02	< 0.02	< 0.02	< 0.02	0.032	0.032	< 0.02	< 0.02	0.005	< 0.004	< 0.004
	板橋区氷川町	< 0.02	0.021	< 0.02	< 0.02	0.023	< 0.02	< 0.02	< 0.02	< 0.02	< 0.02	< 0.02	< 0.02	0.023	< 0.02	< 0.02	< 0.004	< 0.004	< 0.004
	練馬区石神井町	< 0.02	< 0.02	< 0.02	< 0.02	0.027	< 0.02	< 0.02	< 0.02	< 0.02	< 0.02	< 0.02	< 0.02	0.027	< 0.02	< 0.02	0.004	< 0.004	< 0.004
	足立区西新井	< 0.02	< 0.02	< 0.02	< 0.02	0.022	< 0.02	< 0.02	< 0.02	< 0.02	< 0.02	0.025	< 0.02	0.025	< 0.02	< 0.02	0.004	< 0.004	< 0.004
	江戸川区春江町	< 0.02	< 0.02	< 0.02	< 0.02	< 0.02	< 0.02	< 0.02	< 0.02	0.023	< 0.02	< 0.02	0.032	0.032	< 0.02	< 0.02	0.005	< 0.004	< 0.004
	区部一般平均	< 0.02	< 0.02	< 0.02	< 0.02	0.024	< 0.02	< 0.02	< 0.02	< 0.02	< 0.02	< 0.02	0.025	0.048	< 0.02	< 0.02	0.008	< 0.004	< 0.004
多摩一般	小金井市本町	< 0.02	< 0.02	< 0.02	< 0.02	< 0.02	0.020	< 0.02	< 0.02	< 0.02	< 0.02	< 0.02	< 0.02	0.020	< 0.02	< 0.02	< 0.004	< 0.004	< 0.004
	東大和市奈良橋	< 0.02	< 0.02	< 0.02	< 0.02	< 0.02	< 0.02	< 0.02	< 0.02	< 0.02	< 0.02	< 0.02	< 0.02	< 0.02	< 0.02	< 0.02	< 0.004	< 0.004	< 0.004
	多摩部一般平均	< 0.02	< 0.02	< 0.02	< 0.02	< 0.02	< 0.02	< 0.02	< 0.02	< 0.02	< 0.02	< 0.02	< 0.02	0.020	< 0.02	< 0.02	< 0.004	< 0.004	< 0.004
都一般平均		< 0.02	< 0.02	< 0.02	< 0.02	0.021	< 0.02	< 0.02	< 0.02	< 0.02	< 0.02	< 0.02	0.022	0.048	< 0.02	< 0.02	0.008	< 0.004	< 0.004
沿道	京葉道路亀戸	< 0.02	< 0.02	< 0.02	< 0.02	< 0.02	< 0.02	< 0.02	< 0.02	< 0.02	< 0.02	0.023	< 0.02	0.023	< 0.02	< 0.02	< 0.004	< 0.004	< 0.004
	環八通り八幡山	< 0.02	< 0.02	1.405	< 0.02	0.023	< 0.02	< 0.02	< 0.02	< 0.02	< 0.02	< 0.02	< 0.02	1.405	< 0.02	0.127	0.230	< 0.004	0.021
	2地点沿道平均	< 0.02	< 0.02	0.708	< 0.02	< 0.02	< 0.02	< 0.02	< 0.02	< 0.02	< 0.02	< 0.02	< 0.02	1.405	< 0.02	0.069	0.230	< 0.004	0.011
	甲州街道大原	< 0.02	< 0.02	< 0.02	< 0.02	< 0.02	< 0.02	< 0.02	< 0.02	< 0.02	< 0.02	< 0.02	< 0.02	< 0.02	< 0.02	< 0.02	< 0.004	< 0.004	< 0.004
	中山道大和町	< 0.02	< 0.02	< 0.02	< 0.02	< 0.02	< 0.02	< 0.02	< 0.02	< 0.02	< 0.02	< 0.02	< 0.02	< 0.02	< 0.02	< 0.02	< 0.004	< 0.004	< 0.004
	4地点沿道平均	< 0.02	< 0.02	0.359	< 0.02	< 0.02	< 0.02	< 0.02	< 0.02	< 0.02	< 0.02	< 0.02	< 0.02	1.405	< 0.02	0.040	0.230	< 0.004	0.006
檜原(ﾊﾞｯｸｸﾞﾗｳﾝﾄﾞ)		< 0.02	0.025	< 0.02	< 0.02	< 0.02	< 0.02	< 0.02	< 0.02	< 0.02	< 0.02	< 0.02	< 0.02	0.025	< 0.02	< 0.02	0.004	< 0.004	< 0.004

50 1,2,3-Trimethylbenzene

基準値　:
定量下限値:　0.06 μg/m^3　(0.011 ppb)
検出下限値:　0.02　(0.004 ppb)　(単位:μg/m3)

分子量:　120.2
換算係数(→ppb):　0.200
(単位:ppb)

2020年度

	測定地点(局)	4月	5月	6月	7月	8月	9月	10月	11月	12月	1月	2月	3月	最大	最小	平 均	最大	最小	平 均
区部一般環境	中央区晴海	0.076	0.140	0.167	0.098	0.187	0.228	0.137	0.159	0.279	0.095	0.181	0.093	0.279	0.076	0.153	0.056	0.015	0.031
	国設東京新宿	0.082	0.172	0.153	0.112	0.178	0.232	0.174	0.165	0.391	0.199	0.173	0.085	0.391	0.082	0.176	0.078	0.016	0.035
	大田区東糀谷	0.141	0.190	0.181	0.114	0.352	0.319	0.145	0.248	0.283	0.172	0.235	0.101	0.352	0.101	0.207	0.070	0.020	0.041
	世田谷区世田谷	0.108	0.168	0.148	0.084	0.166	0.196	0.140	0.214	0.243	0.154	0.069	0.061	0.243	0.061	0.146	0.049	0.012	0.029
	板橋区氷川町	0.115	0.182	0.171	0.083	0.179	0.238	0.206	0.221	0.318	0.164	0.144	0.074	0.318	0.074	0.175	0.064	0.015	0.035
	練馬区石神井町	0.125	0.186	0.155	0.070	0.136	0.163	0.160	0.177	0.394	0.166	0.169	0.049	0.394	0.049	0.163	0.079	0.010	0.033
	足立区西新井	0.144	0.207	0.181	0.090	0.184	0.209	0.255	0.316	0.430	0.190	0.257	0.066	0.430	0.066	0.211	0.086	0.013	0.042
	江戸川区春江町	0.080	0.102	0.083	0.059	0.093	0.176	0.184	0.282	0.366	0.163	0.213	0.166	0.366	0.059	0.164	0.073	0.012	0.033
	区部一般平均	0.109	0.168	0.155	0.089	0.184	0.220	0.175	0.223	0.338	0.163	0.180	0.087	0.430	0.049	0.174	0.086	0.010	0.035
多摩一般	小金井市本町	0.155	0.212	0.189	0.064	0.140	0.165	0.208	0.230	0.392	0.198	0.205	0.104	0.392	0.064	0.188	0.078	0.013	0.038
	東大和市奈良橋	0.142	0.301	0.349	0.133	0.215	0.167	0.197	0.283	0.428	0.380	0.284	0.062	0.428	0.062	0.245	0.086	0.012	0.049
	多摩部一般平均	0.149	0.256	0.269	0.099	0.178	0.166	0.203	0.257	0.410	0.289	0.244	0.083	0.428	0.062	0.217	0.086	0.012	0.043
都一般平均		0.117	0.186	0.178	0.091	0.183	0.209	0.181	0.229	0.353	0.188	0.193	0.086	0.430	0.049	0.183	0.086	0.010	0.037
沿道	京葉道路亀戸	0.121	0.156	0.175	0.122	0.154	0.199	0.188	0.246	0.469	0.177	0.391	0.066	0.469	0.066	0.205	0.094	0.013	0.041
	環八通り八幡山	0.109	0.168	0.159	0.071	0.140	0.224	0.213	0.216	0.399	0.245	0.185	0.070	0.399	0.070	0.183	0.080	0.014	0.037
	2地点沿道平均	0.115	0.162	0.167	0.096	0.147	0.211	0.201	0.231	0.434	0.211	0.288	0.068	0.469	0.066	0.194	0.094	0.013	0.039
	甲州街道大原	0.119	0.274	0.212	0.158	0.286	0.211	0.217	0.243	0.372	0.205	0.206	0.078	0.372	0.078	0.215	0.074	0.016	0.043
	中山道大和町	0.106	0.307	0.245	0.135	0.211	0.334	0.334	0.325	0.446	0.261	0.217	0.076	0.446	0.076	0.250	0.089	0.015	0.050
	4地点沿道平均	0.114	0.226	0.198	0.121	0.198	0.242	0.238	0.257	0.421	0.222	0.250	0.072	0.469	0.066	0.213	0.094	0.013	0.043
檜原(ﾊﾞｯｸｸﾞﾗｳﾝﾄﾞ)		0.025	0.071	0.070	0.064	0.085	0.064	0.084	0.055	0.150	0.066	0.094	0.056	0.150	0.025	0.074	0.030	0.005	0.015

51 n-Undecane

基準値　:
定量下限値:　0.12 μg/m^3　(0.018 ppb)
検出下限値:　0.04　(0.006 ppb)　(単位:μg/m3)

分子量:　156.3
換算係数(→ppb):　0.154
(単位:ppb)

2020年度

	測定地点(局)	4月	5月	6月	7月	8月	9月	10月	11月	12月	1月	2月	3月	最大	最小	平 均	最大	最小	平 均
区部一般環境	中央区晴海	0.270	0.360	0.606	0.296	0.682	0.692	0.423	0.299	0.518	0.194	0.402	0.184	0.692	0.184	0.411	0.106	0.028	0.063
	国設東京新宿	0.265	0.516	0.474	0.297	0.501	0.784	0.396	0.332	0.616	0.239	0.371	0.204	0.784	0.204	0.416	0.121	0.031	0.064
	大田区東糀谷	0.693	1.256	0.867	0.379	3.504	1.433	0.698	0.864	0.750	0.470	0.716	0.374	3.504	0.374	1.000	0.539	0.058	0.154
	世田谷区世田谷	0.320	0.708	0.385	0.237	0.289	0.731	0.253	0.370	0.196	0.391	< 0.04	0.174	0.731	< 0.04	0.339	0.112	< 0.006	0.052
	板橋区氷川町	0.187	0.767	0.693	0.395	0.695	1.299	0.561	0.283	0.744	0.418	0.294	0.314	1.299	0.187	0.554	0.200	0.029	0.085
	練馬区石神井町	0.444	0.736	0.531	0.230	0.432	0.702	0.486	0.492	0.723	0.431	0.369	0.129	0.736	0.129	0.475	0.113	0.020	0.073
	足立区西新井	0.549	1.000	0.841	0.381	0.933	1.153	0.732	0.765	0.806	0.513	0.785	0.177	1.153	0.177	0.720	0.177	0.027	0.111
	江戸川区春江町	0.118	0.308	0.215	0.195	0.222	0.845	0.429	0.520	0.553	0.342	0.334	0.349	0.845	0.118	0.369	0.130	0.018	0.057
	区部一般平均	0.356	0.706	0.577	0.301	0.907	0.955	0.497	0.491	0.613	0.375	0.411	0.238	3.504	< 0.04	0.536	0.539	< 0.006	0.082
多摩一般	小金井市本町	0.396	0.752	0.580	0.207	0.407	0.601	0.551	0.386	0.739	0.507	0.487	0.315	0.752	0.207	0.494	0.116	0.032	0.076
	東大和市奈良橋	0.337	0.872	0.843	0.310	0.516	0.522	0.483	0.303	0.703	0.569	0.522	0.321	0.872	0.303	0.525	0.134	0.047	0.081
	多摩部一般平均	0.366	0.812	0.711	0.258	0.462	0.562	0.517	0.344	0.721	0.538	0.505	0.318	0.872	0.207	0.509	0.134	0.032	0.078
都一般平均		0.358	0.727	0.604	0.293	0.818	0.876	0.501	0.461	0.635	0.407	0.430	0.254	3.504	< 0.04	0.530	0.539	< 0.006	0.082
沿道	京葉道路亀戸	0.406	0.658	0.550	0.470	0.448	0.630	0.557	0.398	0.743	0.377	0.568	0.130	0.743	0.130	0.495	0.114	0.020	0.076
	環八通り八幡山	0.307	0.567	0.474	0.227	0.462	0.715	0.506	0.376	0.760	0.569	0.442	0.151	0.760	0.151	0.463	0.117	0.023	0.071
	2地点沿道平均	0.357	0.613	0.512	0.348	0.455	0.673	0.532	0.387	0.752	0.473	0.505	0.141	0.760	0.130	0.479	0.117	0.020	0.074
	甲州街道大原	0.220	1.427	0.552	0.317	0.583	0.715	0.522	0.379	0.781	0.570	0.557	0.194	1.427	0.194	0.568	0.220	0.030	0.087
	中山道大和町	0.444	0.885	0.608	0.577	0.593	1.082	0.841	0.588	1.083	0.830	0.908	0.239	1.083	0.239	0.723	0.167	0.037	0.111
	4地点沿道平均	0.344	0.884	0.546	0.398	0.521	0.785	0.607	0.435	0.842	0.587	0.619	0.178	1.427	0.130	0.562	0.220	0.020	0.086
檜原(ﾊﾞｯｸｸﾞﾗｳﾝﾄﾞ)		0.137	0.262	0.229	0.149	0.235	0.151	0.158	0.084	0.283	0.234	0.276	0.257	0.283	0.084	0.205	0.044	0.013	0.031

52 p-Dichlorobenzene

基準値　:
定量下限値:　0.08 μg/m^3　(0.013 ppb)
検出下限値:　0.03　(0.004 ppb)　(単位:μg/m3)

分子量:　147
換算係数(→ppb):　0.164
(単位:ppb)

2020年度

	測定地点(局)	4月	5月	6月	7月	8月	9月	10月	11月	12月	1月	2月	3月	最大	最小	平 均	最大	最小	平 均
区部一般環境	中央区晴海	0.204	0.523	0.593	0.261	0.318	0.746	0.379	0.360	0.359	0.196	0.263	0.130	0.746	0.130	0.361	0.122	0.021	0.059
	国設東京新宿	0.218	0.879	1.122	0.582	0.981	0.812	0.388	0.390	0.447	0.226	0.298	0.129	1.122	0.129	0.539	0.183	0.021	0.088
	大田区東糀谷	0.555	0.895	0.853	0.444	0.577	0.982	0.335	0.572	0.423	0.546	0.570	0.169	0.982	0.169	0.577	0.161	0.028	0.094
	世田谷区世田谷	0.456	1.318	1.256	0.604	1.139	0.905	0.534	0.603	0.556	0.511	0.392	0.146	1.318	0.146	0.702	0.216	0.024	0.115
	板橋区氷川町	0.492	2.359	2.118	1.062	2.071	1.057	0.772	0.778	0.973	0.509	0.669	0.165	2.359	0.165	1.085	0.386	0.027	0.178
	練馬区石神井町	0.432	2.427	1.674	0.660	1.263	0.723	0.647	0.527	0.630	0.420	0.398	0.099	2.427	0.099	0.825	0.397	0.016	0.135
	足立区西新井	0.503	2.447	2.013	0.810	1.933	1.121	1.022	0.768	0.615	0.447	0.669	0.137	2.447	0.137	1.040	0.400	0.022	0.170
	江戸川区春江町	0.329	0.530	0.622	0.341	0.642	0.749	0.646	0.679	0.618	0.371	0.676	0.288	0.749	0.288	0.541	0.122	0.047	0.088
	区部一般平均	0.399	1.422	1.281	0.595	1.115	0.887	0.590	0.585	0.578	0.403	0.492	0.158	2.447	0.099	0.709	0.400	0.016	0.116
多摩一般	小金井市本町	0.582	2.420	2.384	0.652	1.206	0.662	0.658	0.926	0.743	0.589	0.636	0.269	2.420	0.269	0.977	0.396	0.044	0.160
	東大和市奈良橋	0.338	1.460	1.827	0.583	0.918	0.433	0.366	0.455	0.522	0.319	0.380	0.072	1.827	0.072	0.639	0.299	0.012	0.105
	多摩部一般平均	0.460	1.940	2.106	0.617	1.062	0.547	0.512	0.691	0.633	0.454	0.508	0.170	2.420	0.072	0.808	0.396	0.012	0.132
都一般平均		0.411	1.526	1.446	0.600	1.105	0.819	0.575	0.606	0.589	0.413	0.495	0.160	2.447	0.072	0.729	0.400	0.012	0.119
沿道	京葉道路亀戸	0.357	1.192	1.443	0.808	1.257	0.854	0.607	0.687	0.731	0.367	0.688	0.156	1.443	0.156	0.762	0.236	0.026	0.125
	環八通り八幡山	0.484	1.932	1.405	0.620	1.182	1.044	0.694	0.694	0.796	0.519	0.493	0.172	1.932	0.172	0.836	0.316	0.028	0.137
	2地点沿道平均	0.421	1.562	1.424	0.714	1.220	0.949	0.651	0.691	0.764	0.443	0.591	0.164	1.932	0.156	0.799	0.316	0.026	0.131
	甲州街道大原	0.443	1.546	1.755	0.929	1.532	0.981	0.652	0.603	0.708	0.434	0.595	0.169	1.755	0.169	0.862	0.287	0.028	0.141
	中山道大和町	0.415	2.488	2.239	1.033	1.719	1.099	0.753	0.738	0.665	0.418	0.569	0.180	2.488	0.180	1.026	0.407	0.029	0.168
	4地点沿道平均	0.425	1.790	1.710	0.848	1.423	0.995	0.677	0.681	0.725	0.435	0.586	0.169	2.488	0.156	0.872	0.407	0.026	0.143
檜原(ﾊﾞｯｸｸﾞﾗｳﾝﾄﾞ)		0.054	0.414	0.314	0.098	0.539	0.116	0.085	0.101	0.132	0.069	0.054	0.045	0.539	0.045	0.168	0.088	0.007	0.028

53 Benzylchloride

基準値　:
定量下限値:　0.4 μg/m^3　(0.07 ppb)
検出下限値:　0.1　(0.02 ppb)　(単位:μg/m3)

分子量:　126.6
換算係数(→ppb):　0.190
(単位:ppb)

2020年度

	測定地点(局)	4月	5月	6月	7月	8月	9月	10月	11月	12月	1月	2月	3月	最大	最小	平 均	最大	最小	平 均
区部一般環境	中央区晴海	< 0.1	< 0.1	< 0.1	< 0.1	< 0.1	< 0.1	< 0.1	< 0.1	< 0.1	< 0.1	< 0.1	< 0.1	< 0.1	< 0.1	< 0.1	< 0.02	< 0.02	< 0.02
	国設東京新宿	< 0.1	< 0.1	< 0.1	< 0.1	< 0.1	< 0.1	< 0.1	0.182	< 0.1	< 0.1	< 0.1	< 0.1	0.182	< 0.1	< 0.1	0.035	< 0.02	< 0.02
	大田区東糀谷	< 0.1	< 0.1	0.127	< 0.1	< 0.1	< 0.1	< 0.1	0.171	< 0.1	< 0.1	< 0.1	< 0.1	0.171	< 0.1	< 0.1	0.033	< 0.02	< 0.02
	世田谷区世田谷	< 0.1	< 0.1	< 0.1	< 0.1	< 0.1	< 0.1	< 0.1	0.182	< 0.1	< 0.1	< 0.1	< 0.1	0.182	< 0.1	< 0.1	0.035	< 0.02	< 0.02
	板橋区氷川町	< 0.1	< 0.1	< 0.1	< 0.1	< 0.1	< 0.1	< 0.1	0.108	< 0.1	< 0.1	< 0.1	< 0.1	0.108	< 0.1	< 0.1	0.021	< 0.02	< 0.02
	練馬区石神井町	< 0.1	0.105	< 0.1	< 0.1	< 0.1	< 0.1	< 0.1	< 0.1	< 0.1	< 0.1	< 0.1	< 0.1	0.105	< 0.1	< 0.1	< 0.02	< 0.02	< 0.02
	足立区西新井	< 0.1	< 0.1	< 0.1	< 0.1	< 0.1	< 0.1	< 0.1	< 0.1	0.300	< 0.1	< 0.1	< 0.1	0.300	< 0.1	< 0.1	0.057	< 0.02	< 0.02
	江戸川区春江町	< 0.1	< 0.1	< 0.1	< 0.1	< 0.1	< 0.1	< 0.1	< 0.1	< 0.1	< 0.1	< 0.1	< 0.1	< 0.1	< 0.1	< 0.1	< 0.02	< 0.02	< 0.02
	区部一般平均	< 0.1	< 0.1	< 0.1	< 0.1	< 0.1	< 0.1	< 0.1	0.105	< 0.1	< 0.1	< 0.1	< 0.1	0.300	< 0.1	< 0.1	0.057	< 0.02	< 0.02
多摩一般	小金井市本町	< 0.1	< 0.1	< 0.1	< 0.1	< 0.1	< 0.1	< 0.1	< 0.1	< 0.1	< 0.1	< 0.1	< 0.1	< 0.1	< 0.1	< 0.1	< 0.02	< 0.02	< 0.02
	東大和市奈良橋	< 0.1	0.174	< 0.1	< 0.1	< 0.1	< 0.1	< 0.1	< 0.1	< 0.1	< 0.1	< 0.1	< 0.1	0.174	< 0.1	< 0.1	0.033	< 0.02	< 0.02
	多摩部一般平均	< 0.1	0.112	< 0.1	< 0.1	< 0.1	< 0.1	< 0.1	< 0.1	< 0.1	< 0.1	< 0.1	< 0.1	0.174	< 0.1	< 0.1	0.033	< 0.02	< 0.02
都一般平均		< 0.1	< 0.1	< 0.1	< 0.1	< 0.1	< 0.1	< 0.1	< 0.1	< 0.1	< 0.1	< 0.1	< 0.1	0.300	< 0.1	< 0.1	0.057	< 0.02	< 0.02
沿道	京葉道路亀戸	< 0.1	< 0.1	< 0.1	< 0.1	< 0.1	< 0.1	< 0.1	< 0.1	< 0.1	< 0.1	< 0.1	< 0.1	< 0.1	< 0.1	< 0.1	< 0.02	< 0.02	< 0.02
	環八通り八幡山	< 0.1	< 0.1	< 0.1	< 0.1	< 0.1	< 0.1	1.661	< 0.1	< 0.1	< 0.1	< 0.1	< 0.1	1.661	< 0.1	0.184	0.315	< 0.02	0.035
	2地点沿道平均	< 0.1	< 0.1	< 0.1	< 0.1	< 0.1	< 0.1	0.855	< 0.1	< 0.1	< 0.1	< 0.1	< 0.1	1.661	< 0.1	0.117	0.315	< 0.02	0.022
	甲州街道大原	< 0.1	< 0.1	< 0.1	< 0.1	< 0.1	< 0.1	< 0.1	< 0.1	< 0.1	< 0.1	< 0.1	< 0.1	< 0.1	< 0.1	< 0.1	< 0.02	< 0.02	< 0.02
	中山道大和町	< 0.1	< 0.1	< 0.1	< 0.1	< 0.1	< 0.1	< 0.1	< 0.1	< 0.1	< 0.1	< 0.1	< 0.1	< 0.1	< 0.1	< 0.1	< 0.02	< 0.02	< 0.02
	4地点沿道平均	< 0.1	< 0.1	< 0.1	< 0.1	< 0.1	< 0.1	0.453	< 0.1	< 0.1	< 0.1	< 0.1	< 0.1	1.661	< 0.1	< 0.1	0.315	< 0.02	< 0.02
檜原(ﾊﾞｯｸｸﾞﾗｳﾝﾄﾞ)		< 0.1	< 0.1	< 0.1	< 0.1	< 0.1	< 0.1	< 0.1	0.150	< 0.1	< 0.1	< 0.1	< 0.1	0.150	< 0.1	< 0.1	0.029	< 0.02	< 0.02

54 o-Dichlorobenzene

基準値　:
定量下限値:　0.08 μg/m^3　(0.013 ppb)
検出下限値:　0.03　(0.004 ppb)　(単位:μg/m3)

分子量:　147
換算係数(→ppb):　0.164
(単位:ppb)

2020年度

	測定地点(局)	4月	5月	6月	7月	8月	9月	10月	11月	12月	1月	2月	3月	最大	最小	平 均	最大	最小	平 均
区部一般環境	中央区晴海	< 0.03	0.033	< 0.03	< 0.03	0.052	0.048	0.042	< 0.03	< 0.03	< 0.03	0.042	0.037	0.052	< 0.03	< 0.03	0.009	< 0.004	0.005
	国設東京新宿	< 0.03	0.035	< 0.03	< 0.03	0.032	0.042	< 0.03	< 0.03	0.041	< 0.03	0.033	0.035	0.042	< 0.03	< 0.03	0.007	< 0.004	0.004
	大田区東糀谷	< 0.03	< 0.03	< 0.03	< 0.03	< 0.03	0.044	< 0.03	< 0.03	< 0.03	< 0.03	0.033	0.041	0.044	< 0.03	< 0.03	0.007	< 0.004	< 0.004
	世田谷区世田谷	< 0.03	< 0.03	< 0.03	< 0.03	< 0.03	0.031	< 0.03	< 0.03	< 0.03	< 0.03	< 0.03	< 0.03	0.031	< 0.03	< 0.03	0.005	< 0.004	< 0.004
	板橋区氷川町	< 0.03	< 0.03	< 0.03	< 0.03	0.034	< 0.03	< 0.03	< 0.03	< 0.03	< 0.03	< 0.03	< 0.03	0.034	< 0.03	< 0.03	0.006	< 0.004	< 0.004
	練馬区石神井町	< 0.03	< 0.03	< 0.03	< 0.03	< 0.03	< 0.03	< 0.03	< 0.03	< 0.03	< 0.03	< 0.03	< 0.03	< 0.03	< 0.03	< 0.03	< 0.004	< 0.004	< 0.004
	足立区西新井	< 0.03	< 0.03	< 0.03	< 0.03	< 0.03	< 0.03	< 0.03	< 0.03	< 0.03	< 0.03	0.037	< 0.03	0.037	< 0.03	< 0.03	0.006	< 0.004	< 0.004
	江戸川区春江町	< 0.03	< 0.03	< 0.03	< 0.03	< 0.03	< 0.03	< 0.03	< 0.03	< 0.03	< 0.03	< 0.03	< 0.03	< 0.03	< 0.03	< 0.03	< 0.004	< 0.004	< 0.004
	区部一般平均	< 0.03	< 0.03	< 0.03	< 0.03	< 0.03	< 0.03	< 0.03	< 0.03	< 0.03	< 0.03	< 0.03	< 0.03	0.052	< 0.03	< 0.03	0.009	< 0.004	< 0.004
多摩一般	小金井市本町	< 0.03	< 0.03	< 0.03	< 0.03	< 0.03	< 0.03	< 0.03	< 0.03	< 0.03	< 0.03	0.043	< 0.03	0.043	< 0.03	< 0.03	0.007	< 0.004	< 0.004
	東大和市奈良橋	< 0.03	< 0.03	< 0.03	< 0.03	< 0.03	< 0.03	< 0.03	< 0.03	< 0.03	< 0.03	< 0.03	< 0.03	< 0.03	< 0.03	< 0.03	< 0.004	< 0.004	< 0.004
	多摩部一般平均	< 0.03	< 0.03	< 0.03	< 0.03	< 0.03	< 0.03	< 0.03	< 0.03	< 0.03	< 0.03	< 0.03	< 0.03	0.043	< 0.03	< 0.03	0.007	< 0.004	< 0.004
都一般平均		< 0.03	< 0.03	< 0.03	< 0.03	< 0.03	< 0.03	< 0.03	< 0.03	< 0.03	< 0.03	< 0.03	< 0.03	0.052	< 0.03	< 0.03	0.009	< 0.004	< 0.004
沿道	京葉道路亀戸	< 0.03	< 0.03	< 0.03	< 0.03	< 0.03	< 0.03	< 0.03	< 0.03	< 0.03	< 0.03	< 0.03	< 0.03	< 0.03	< 0.03	< 0.03	< 0.004	< 0.004	< 0.004
	環八通り八幡山	< 0.03	< 0.03	< 0.03	< 0.03	0.037	< 0.03	< 0.03	< 0.03	< 0.03	< 0.03	0.031	< 0.03	0.037	< 0.03	< 0.03	0.006	< 0.004	< 0.004
	2地点沿道平均	< 0.03	< 0.03	< 0.03	< 0.03	< 0.03	< 0.03	< 0.03	< 0.03	< 0.03	< 0.03	< 0.03	< 0.03	0.037	< 0.03	< 0.03	0.006	< 0.004	< 0.004
	甲州街道大原	< 0.03	0.033	< 0.03	< 0.03	< 0.03	0.035	< 0.03	< 0.03	< 0.03	< 0.03	< 0.03	< 0.03	0.035	< 0.03	< 0.03	0.006	< 0.004	< 0.004
	中山道大和町	< 0.03	< 0.03	< 0.03	< 0.03	< 0.03	< 0.03	< 0.03	< 0.03	< 0.03	< 0.03	< 0.03	< 0.03	< 0.03	< 0.03	< 0.03	< 0.004	< 0.004	< 0.004
	4地点沿道平均	< 0.03	< 0.03	< 0.03	< 0.03	< 0.03	< 0.03	< 0.03	< 0.03	< 0.03	< 0.03	< 0.03	< 0.03	0.037	< 0.03	< 0.03	0.006	< 0.004	< 0.004
檜原(ﾊﾞｯｸｸﾞﾗｳﾝﾄﾞ)		< 0.03	< 0.03	< 0.03	< 0.03	< 0.03	< 0.03	< 0.03	< 0.03	< 0.03	< 0.03	0.030	< 0.03	0.030	< 0.03	< 0.03	0.005	< 0.004	< 0.004

55 1,2,4-Trichlorobenzene

基準値　:
定量下限値:　0.14 μg/m^3　(0.019 ppb)
検出下限値:　0.05　(0.006 ppb)　(単位:μg/m3)

分子量:　181.4
換算係数(→ppb):　0.133
(単位:ppb)

2020年度

	測定地点(局)	4月	5月	6月	7月	8月	9月	10月	11月	12月	1月	2月	3月	最大	最小	平 均	最大	最小	平 均
区部一般環境	中央区晴海	< 0.05	< 0.05	0.053	< 0.05	0.070	< 0.05	0.055	< 0.05	< 0.05	< 0.05	< 0.05	< 0.05	0.070	< 0.05	< 0.05	0.009	< 0.006	< 0.006
	国設東京新宿	< 0.05	< 0.05	< 0.05	< 0.05	< 0.05	0.055	< 0.05	< 0.05	< 0.05	< 0.05	< 0.05	< 0.05	0.055	< 0.05	< 0.05	0.007	< 0.006	< 0.006
	大田区東糀谷	< 0.05	< 0.05	< 0.05	< 0.05	< 0.05	0.053	< 0.05	< 0.05	< 0.05	< 0.05	< 0.05	< 0.05	0.053	< 0.05	< 0.05	0.007	< 0.006	< 0.006
	世田谷区世田谷	< 0.05	< 0.05	< 0.05	< 0.05	0.051	< 0.05	< 0.05	< 0.05	< 0.05	< 0.05	< 0.05	< 0.05	0.051	< 0.05	< 0.05	0.007	< 0.006	< 0.006
	板橋区氷川町	< 0.05	< 0.05	< 0.05	< 0.05	< 0.05	< 0.05	< 0.05	< 0.05	< 0.05	< 0.05	< 0.05	< 0.05	< 0.05	< 0.05	< 0.05	< 0.006	< 0.006	< 0.006
	練馬区石神井町	< 0.05	< 0.05	< 0.05	< 0.05	< 0.05	< 0.05	< 0.05	< 0.05	< 0.05	< 0.05	< 0.05	< 0.05	< 0.05	< 0.05	< 0.05	< 0.006	< 0.006	< 0.006
	足立区西新井	< 0.05	< 0.05	< 0.05	< 0.05	0.050	< 0.05	< 0.05	0.058	< 0.05	< 0.05	< 0.05	< 0.05	0.058	< 0.05	< 0.05	0.008	< 0.006	< 0.006
	江戸川区春江町	< 0.05	< 0.05	< 0.05	< 0.05	< 0.05	< 0.05	< 0.05	0.062	< 0.05	< 0.05	< 0.05	< 0.05	0.062	< 0.05	< 0.05	0.008	< 0.006	< 0.006
	区部一般平均	< 0.05	< 0.05	< 0.05	< 0.05	< 0.05	< 0.05	< 0.05	< 0.05	< 0.05	< 0.05	< 0.05	< 0.05	0.070	< 0.05	< 0.05	0.009	< 0.006	< 0.006
多摩一般	小金井市本町	< 0.05	< 0.05	< 0.05	< 0.05	< 0.05	< 0.05	< 0.05	< 0.05	< 0.05	< 0.05	< 0.05	< 0.05	< 0.05	< 0.05	< 0.05	< 0.006	< 0.006	< 0.006
	東大和市奈良橋	< 0.05	< 0.05	< 0.05	< 0.05	< 0.05	< 0.05	< 0.05	< 0.05	< 0.05	< 0.05	0.050	< 0.05	0.050	< 0.05	< 0.05	0.007	< 0.006	< 0.006
	多摩部一般平均	< 0.05	< 0.05	< 0.05	< 0.05	< 0.05	< 0.05	< 0.05	< 0.05	< 0.05	< 0.05	< 0.05	< 0.05	0.050	< 0.05	< 0.05	0.007	< 0.006	< 0.006
都一般平均		< 0.05	< 0.05	< 0.05	< 0.05	< 0.05	< 0.05	< 0.05	< 0.05	< 0.05	< 0.05	< 0.05	< 0.05	0.070	< 0.05	< 0.05	0.009	< 0.006	< 0.006
沿道	京葉道路亀戸	< 0.05	< 0.05	< 0.05	< 0.05	< 0.05	0.051	< 0.05	< 0.05	< 0.05	< 0.05	< 0.05	< 0.05	0.051	< 0.05	< 0.05	0.007	< 0.006	< 0.006
	環八通り八幡山	< 0.05	< 0.05	0.059	< 0.05	0.060	< 0.05	< 0.05	< 0.05	< 0.05	< 0.05	< 0.05	< 0.05	0.060	< 0.05	< 0.05	0.008	< 0.006	< 0.006
	2地点沿道平均	< 0.05	< 0.05	< 0.05	< 0.05	< 0.05	< 0.05	< 0.05	< 0.05	< 0.05	< 0.05	< 0.05	< 0.05	0.060	< 0.05	< 0.05	0.008	< 0.006	< 0.006
	甲州街道大原	< 0.05	< 0.05	< 0.05	< 0.05	< 0.05	< 0.05	< 0.05	< 0.05	< 0.05	< 0.05	< 0.05	< 0.05	< 0.05	< 0.05	< 0.05	< 0.006	< 0.006	< 0.006
	中山道大和町	< 0.05	< 0.05	< 0.05	< 0.05	0.050	< 0.05	< 0.05	< 0.05	< 0.05	< 0.05	< 0.05	< 0.05	0.050	< 0.05	< 0.05	0.007	< 0.006	< 0.006
	4地点沿道平均	< 0.05	< 0.05	< 0.05	< 0.05	< 0.05	< 0.05	< 0.05	< 0.05	< 0.05	< 0.05	< 0.05	< 0.05	0.060	< 0.05	< 0.05	0.008	< 0.006	< 0.006
檜原(ﾊﾞｯｸｸﾞﾗｳﾝﾄﾞ)		< 0.05	< 0.05	< 0.05	< 0.05	0.058	0.051	< 0.05	< 0.05	< 0.05	< 0.05	< 0.05	< 0.05	0.058	< 0.05	< 0.05	0.008	< 0.006	< 0.006

56 Hexachloro-1,3-butadiene

基準値　:
定量下限値:　0.14 μg/m^3　(0.013 ppb)
検出下限値:　0.05　(0.004 ppb)　(単位:μg/m3)

分子量:　260.8
換算係数(→ppb):　0.092
(単位:ppb)

2020年度

	測定地点(局)	4月	5月	6月	7月	8月	9月	10月	11月	12月	1月	2月	3月	最大	最小	平 均	最大	最小	平 均
区部一般環境	中央区晴海	0.052	0.085	0.097	0.088	0.105	0.070	0.076	0.096	< 0.05	< 0.05	0.082	0.058	0.105	< 0.05	0.071	0.010	< 0.004	0.007
	国設東京新宿	< 0.05	0.079	0.054	< 0.05	0.075	0.081	0.059	0.087	< 0.05	< 0.05	0.077	0.066	0.087	< 0.05	0.057	0.008	< 0.004	0.005
	大田区東糀谷	< 0.05	< 0.05	0.051	< 0.05	0.061	0.057	< 0.05	< 0.05	< 0.05	< 0.05	< 0.05	< 0.05	0.061	< 0.05	< 0.05	0.006	< 0.004	< 0.004
	世田谷区世田谷	< 0.05	< 0.05	< 0.05	< 0.05	< 0.05	0.055	< 0.05	0.058	< 0.05	< 0.05	< 0.05	< 0.05	0.058	< 0.05	< 0.05	0.005	< 0.004	< 0.004
	板橋区氷川町	< 0.05	< 0.05	< 0.05	< 0.05	0.073	0.072	< 0.05	< 0.05	< 0.05	< 0.05	0.055	< 0.05	0.073	< 0.05	< 0.05	0.007	< 0.004	< 0.004
	練馬区石神井町	0.054	< 0.05	< 0.05	< 0.05	0.058	0.056	0.069	< 0.05	0.054	< 0.05	0.069	< 0.05	0.069	< 0.05	< 0.05	0.006	< 0.004	< 0.004
	足立区西新井	< 0.05	< 0.05	< 0.05	< 0.05	0.068	0.060	0.052	< 0.05	< 0.05	< 0.05	< 0.05	< 0.05	0.068	< 0.05	< 0.05	0.006	< 0.004	< 0.004
	江戸川区春江町	< 0.05	0.058	< 0.05	< 0.05	0.064	< 0.05	< 0.05	< 0.05	< 0.05	< 0.05	< 0.05	< 0.05	0.064	< 0.05	< 0.05	0.006	< 0.004	< 0.004
	区部一般平均	< 0.05	< 0.05	< 0.05	< 0.05	0.066	0.060	< 0.05	< 0.05	< 0.05	< 0.05	< 0.05	< 0.05	0.105	< 0.05	< 0.05	0.010	< 0.004	< 0.004
多摩一般	小金井市本町	< 0.05	< 0.05	< 0.05	< 0.05	0.078	< 0.05	< 0.05	< 0.05	0.068	< 0.05	0.058	< 0.05	0.078	< 0.05	< 0.05	0.007	< 0.004	< 0.004
	東大和市奈良橋	< 0.05	< 0.05	0.070	0.055	< 0.05	< 0.05	< 0.05	< 0.05	< 0.05	< 0.05	0.052	< 0.05	0.070	< 0.05	< 0.05	0.006	< 0.004	< 0.004
	多摩部一般平均	< 0.05	< 0.05	< 0.05	< 0.05	0.051	< 0.05	< 0.05	< 0.05	< 0.05	< 0.05	0.055	< 0.05	0.078	< 0.05	< 0.05	0.007	< 0.004	< 0.004
都一般平均		< 0.05	< 0.05	< 0.05	< 0.05	0.063	0.053	< 0.05	< 0.05	< 0.05	< 0.05	< 0.05	< 0.05	0.105	< 0.05	< 0.05	0.010	< 0.004	< 0.004
沿道	京葉道路亀戸	< 0.05	< 0.05	< 0.05	< 0.05	< 0.05	< 0.05	< 0.05	< 0.05	< 0.05	< 0.05	0.056	< 0.05	0.056	< 0.05	< 0.05	0.005	< 0.004	< 0.004
	環八通り八幡山	< 0.05	< 0.05	0.096	0.058	0.080	< 0.05	0.051	0.078	< 0.05	< 0.05	0.073	< 0.05	0.096	< 0.05	< 0.05	0.009	< 0.004	0.005
	2地点沿道平均	< 0.05	< 0.05	0.061	< 0.05	0.052	< 0.05	< 0.05	0.052	< 0.05	< 0.05	0.064	< 0.05	0.096	< 0.05	< 0.05	0.009	< 0.004	< 0.004
	甲州街道大原	< 0.05	< 0.05	< 0.05	< 0.05	0.063	< 0.05	< 0.05	< 0.05	< 0.05	< 0.05	< 0.05	< 0.05	0.063	< 0.05	< 0.05	0.006	< 0.004	< 0.004
	中山道大和町	< 0.05	< 0.05	0.054	< 0.05	0.071	< 0.05	< 0.05	0.051	< 0.05	0.050	0.054	< 0.05	0.071	< 0.05	< 0.05	0.007	< 0.004	< 0.004
	4地点沿道平均	< 0.05	< 0.05	0.050	< 0.05	0.060	< 0.05	< 0.05	< 0.05	< 0.05	< 0.05	0.052	< 0.05	0.096	< 0.05	< 0.05	0.009	< 0.004	< 0.004
檜原(ﾊﾞｯｸｸﾞﾗｳﾝﾄﾞ)		< 0.05	< 0.05	0.062	< 0.05	0.080	0.051	0.072	< 0.05	< 0.05	< 0.05	0.074	0.051	0.080	< 0.05	< 0.05	0.007	< 0.004	0.004

57 CFC-11

基準値 :
定量下限値: 0.19 μg/m^3 (0.012 ppb)
検出下限値: 0.03 (0.004 ppb) (単位: μg/m3)

分子量: 137.4
換算係数(→ppb): 0.175
(単位:ppb)

2020年度

	測定地点(局)	4月	5月	6月	7月	8月	9月	10月	11月	12月	1月	2月	3月	最大	最小	平 均	最大	最小	平 均
区部一般環境	中央区晴海	1.410	1.321	1.497	1.422	1.360	1.446	1.424	1.579	1.457	1.268	1.482	1.323	1.579	1.268	1.416	0.276	0.222	0.248
	国設東京新宿	1.394	1.323	1.469	1.389	1.355	1.430	1.421	2.327	1.550	1.302	1.481	1.330	2.327	1.302	1.481	0.407	0.228	0.259
	大田区東糀谷	1.377	1.338	1.479	1.438	1.457	1.486	1.475	1.586	1.454	1.330	1.428	1.341	1.586	1.330	1.432	0.277	0.233	0.251
	世田谷区世田谷	1.412	1.352	1.517	1.443	1.401	1.405	1.486	1.611	1.431	1.293	1.449	1.302	1.611	1.293	1.425	0.282	0.226	0.249
	板橋区氷川町	1.396	1.310	1.436	1.437	1.323	1.386	1.434	1.582	1.419	1.269	1.463	1.377	1.582	1.269	1.403	0.277	0.222	0.245
	練馬区石神井町	1.377	1.331	1.441	1.396	1.340	1.425	1.491	1.542	1.423	1.341	1.473	1.330	1.542	1.330	1.409	0.270	0.233	0.247
	足立区西新井	1.384	1.306	1.417	1.442	1.360	1.434	1.432	1.603	1.414	1.281	1.451	1.375	1.603	1.281	1.408	0.280	0.224	0.246
	江戸川区春江町	1.389	1.280	1.416	1.384	1.278	1.386	1.535	1.560	1.456	1.307	1.464	1.304	1.560	1.278	1.397	0.273	0.224	0.244
	区部一般平均	1.392	1.320	1.459	1.419	1.359	1.425	1.462	1.674	1.451	1.299	1.462	1.335	2.327	1.268	1.421	0.407	0.222	0.249
多摩一般	小金井市本町	1.444	1.362	1.496	1.427	1.393	1.409	1.459	1.614	1.464	1.193	1.499	1.367	1.614	1.193	1.427	0.282	0.209	0.250
	東大和市奈良橋	1.373	1.298	1.330	1.396	1.285	1.376	1.467	1.664	1.447	1.191	1.464	1.302	1.664	1.191	1.383	0.291	0.208	0.242
	多摩部一般平均	1.409	1.330	1.413	1.411	1.339	1.392	1.463	1.639	1.456	1.192	1.481	1.335	1.664	1.191	1.405	0.291	0.208	0.246
都一般平均		1.396	1.322	1.450	1.417	1.355	1.418	1.462	1.667	1.452	1.277	1.466	1.335	2.327	1.191	1.418	0.407	0.208	0.248
沿道	京葉道路亀戸	1.385	1.286	1.461	1.473	1.354	1.395	1.438	1.546	1.445	1.264	1.481	1.321	1.546	1.264	1.404	0.271	0.221	0.246
	環八通り八幡山	1.422	1.323	1.456	1.399	1.327	1.444	1.451	1.564	1.454	1.307	1.446	1.346	1.564	1.307	1.412	0.274	0.229	0.247
	2地点沿道平均	1.404	1.305	1.458	1.436	1.341	1.419	1.445	1.555	1.450	1.286	1.464	1.334	1.564	1.264	1.408	0.274	0.221	0.246
	甲州街道大原	1.381	1.334	1.449	1.416	1.374	1.351	1.463	1.607	1.425	1.301	1.472	1.350	1.607	1.301	1.410	0.281	0.228	0.247
	中山道大和町	1.354	1.397	1.426	1.453	1.608	1.543	1.680	1.856	1.525	1.274	1.592	1.415	1.856	1.274	1.510	0.325	0.223	0.264
	4地点沿道平均	1.386	1.335	1.448	1.435	1.416	1.433	1.508	1.643	1.462	1.286	1.498	1.358	1.856	1.264	1.434	0.325	0.221	0.251
檜原(ﾊﾞｯｸｸﾞﾗｳﾝﾄﾞ)		1.387	1.299	1.445	1.412	1.331	1.358	1.467	1.705	1.450	1.204	1.488	1.358	1.705	1.204	1.409	0.298	0.211	0.246

58 HCFC-134a

基準値 :
定量下限値: 0.19 μg/m^3 (0.05 ppb)
検出下限値: 0.06 (0.02 ppb) (単位: μg/m3)

分子量: 102
換算係数(→ppb): 0.236
(単位:ppb)

2020年度

	測定地点(局)	4月	5月	6月	7月	8月	9月	10月	11月	12月	1月	2月	3月	最大	最小	平 均	最大	最小	平 均
区部一般環境	中央区晴海	0.885	0.727	1.224	1.180	0.917	0.740	1.076	1.662	0.932	1.459	0.986	0.823	1.662	0.727	1.051	0.153	0.067	0.097
	国設東京新宿	0.975	0.961	0.702	1.172	1.601	0.737	0.800	1.816	0.882	1.053	1.270	0.869	1.816	0.702	1.070	0.167	0.065	0.099
	大田区東糀谷	0.834	0.696	0.649	1.380	0.800	0.819	0.818	1.493	0.967	1.118	0.897	0.786	1.493	0.649	0.938	0.138	0.060	0.086
	世田谷区世田谷	0.855	0.680	0.727	1.233	0.701	0.767	0.889	1.268	0.959	0.859	1.033	0.853	1.268	0.680	0.902	0.117	0.063	0.083
	板橋区氷川町	1.201	0.733	0.756	1.282	1.609	0.706	0.881	2.027	0.894	0.821	0.991	0.805	2.027	0.706	1.059	0.187	0.065	0.098
	練馬区石神井町	0.849	0.734	0.663	1.204	0.775	0.639	1.013	1.223	1.383	0.730	0.846	0.712	1.383	0.639	0.898	0.127	0.059	0.083
	足立区西新井	0.852	0.729	0.684	1.033	0.894	0.659	0.760	1.267	0.822	0.747	0.975	0.769	1.267	0.659	0.849	0.117	0.061	0.078
	江戸川区春江町	0.754	0.805	0.767	0.899	0.737	0.755	0.857	1.112	0.936	0.694	0.814	0.705	1.112	0.694	0.820	0.103	0.064	0.076
	区部一般平均	0.901	0.758	0.772	1.173	1.004	0.728	0.887	1.484	0.972	0.935	0.976	0.790	2.027	0.639	0.948	0.187	0.059	0.087
多摩一般	小金井市本町	0.800	0.712	0.643	1.234	0.736	0.799	0.988	1.022	1.024	0.647	0.850	0.759	1.234	0.643	0.851	0.114	0.059	0.078
	東大和市奈良橋	0.776	0.726	0.717	1.120	2.615	0.764	1.029	0.910	0.971	0.633	0.777	0.698	2.615	0.633	0.978	0.241	0.058	0.090
	多摩部一般平均	0.788	0.719	0.680	1.177	1.676	0.781	1.008	0.966	0.998	0.640	0.813	0.728	2.615	0.633	0.915	0.241	0.058	0.084
都一般平均		0.878	0.750	0.753	1.174	1.139	0.738	0.911	1.380	0.977	0.876	0.944	0.778	2.615	0.633	0.942	0.241	0.058	0.087
沿道	京葉道路亀戸	0.789	0.838	0.575	0.920	0.694	0.342	0.839	1.233	0.860	0.683	0.842	0.785	1.233	0.342	0.783	0.114	0.032	0.072
	環八通り八幡山	0.818	0.771	0.712	1.362	0.833	0.988	1.132	1.314	1.047	0.419	0.881	0.736	1.362	0.419	0.918	0.126	0.039	0.085
	2地点沿道平均	0.803	0.804	0.644	1.141	0.763	0.665	0.985	1.274	0.953	0.551	0.862	0.761	1.362	0.342	0.851	0.126	0.032	0.078
	甲州街道大原	0.812	0.787	0.719	1.483	0.851	0.794	1.184	1.762	1.000	0.607	0.996	0.796	1.762	0.607	0.983	0.162	0.056	0.091
	中山道大和町	1.035	0.825	0.796	1.382	0.996	0.750	0.889	2.060	0.924	0.583	0.883	0.814	2.060	0.583	0.995	0.190	0.054	0.092
	4地点沿道平均	0.864	0.805	0.701	1.286	0.843	0.719	1.011	1.593	0.958	0.573	0.901	0.783	2.060	0.342	0.920	0.190	0.032	0.085
檜原(ﾊﾞｯｸｸﾞﾗｳﾝﾄﾞ)		0.672	0.586	0.573	0.867	0.631	0.681	0.803	0.649	0.657	0.431	0.703	0.714	0.867	0.431	0.664	0.080	0.040	0.061

表8-3 物質別月別調査結果（極性物質＋BVOC）

注）・いずれも、測定精度が十分とはいえない。
・2桁への有効数字処理は行っていない。
・検出下限値未満の値は「<」で示し、年平均値算出には検出下限値の1/2を充てる。右側のppb換算値の検出下限値付近の値においては、μg/m³と表示が異なる場合がある。

1 IPA

（Ref 測定精度が不十分）

基準値 :
定量下限値: 0.1 μg/m³ (0.04 ppb)
検出下限値: 0.03 (0.02 ppb)
分子量: 60.1
換算係数(→ppb): 0.400

2020年度 (単位: μg/m3) (単位:ppb)

	測定地点(局)	4月	5月	6月	7月	8月	9月	10月	11月	12月	1月	2月	3月	最大	最小	平 均	最大	最小	平 均
区部一般環境	中央区晴海	1.043	1.168	1.018	0.512	0.854	3.155	1.873	1.399	2.437	1.315	1.134	0.410	3.155	0.410	1.360	1.262	0.164	0.544
	国設東京新宿	1.218	2.588	1.712	0.478	0.928	2.937	2.548	1.547	3.663	1.239	1.255	0.396	3.663	0.396	1.709	1.465	0.158	0.684
	大田区東糀谷	1.745	1.150	1.041	0.495	1.070	3.170	2.043	1.718	4.733	1.857	1.858	0.696	4.733	0.495	1.798	1.893	0.198	0.719
	世田谷区世田谷	1.253	3.354	1.425	0.575	1.188	2.623	2.320	1.587	3.075	1.949	1.258	0.424	3.354	0.424	1.753	1.342	0.170	0.701
	板橋区氷川町	1.972	2.222	1.779	0.579	1.106	2.625	3.402	2.252	4.437	2.468	1.543	0.766	4.437	0.579	2.096	1.775	0.232	0.838
	練馬区石神井町	1.430	2.229	2.760	0.432	1.019	2.512	2.458	1.919	4.885	2.355	1.844	0.493	4.885	0.432	2.028	1.954	0.173	0.811
	足立区西新井	4.628	3.005	1.235	0.441	1.009	3.245	4.072	3.384	6.240	2.710	5.592	1.298	6.240	0.441	3.071	2.496	0.176	1.229
	江戸川区春江町	1.287	0.572	0.512	0.259	0.399	2.516	2.170	2.729	3.770	1.777	1.658	1.700	3.770	0.259	1.612	1.508	0.104	0.645
	区部一般平均	1.822	2.036	1.435	0.471	0.947	2.848	2.611	2.067	4.155	1.959	2.018	0.773	6.240	0.259	1.928	2.496	0.104	0.771
多摩一般	小金井市本町	1.448	2.107	1.273	0.447	0.895	3.026	2.852	2.122	5.441	2.041	2.285	1.749	5.441	0.447	2.141	2.177	0.179	0.856
	東大和市奈良橋	1.605	1.910	1.337	0.877	2.039	2.218	2.538	1.408	3.348	3.262	2.172	0.972	3.348	0.877	1.974	1.339	0.351	0.790
	多摩部一般平均	1.526	2.009	1.305	0.662	1.467	2.622	2.695	1.765	4.395	2.652	2.228	1.360	5.441	0.447	2.057	2.177	0.179	0.823
都一般平均		1.763	2.030	1.409	0.510	1.051	2.803	2.628	2.007	4.203	2.097	2.060	0.890	6.240	0.259	1.954	2.496	0.104	0.782
沿道	京葉道路亀戸	1.886	0.777	0.802	0.498	0.586	2.519	2.656	2.208	4.381	1.805	2.102	0.561	4.381	0.498	1.732	1.752	0.199	0.693
	環八通り八幡山	1.050	1.997	2.657	0.517	1.401	2.632	2.323	1.910	4.253	1.852	1.744	0.510	4.253	0.510	1.904	1.701	0.204	0.762
	2地点沿道平均	1.468	1.387	1.729	0.507	0.994	2.576	2.489	2.059	4.317	1.829	1.923	0.536	4.381	0.498	1.818	1.752	0.199	0.727
	甲州街道大原	1.208	1.995	1.449	0.752	1.244	2.456	2.686	1.459	3.581	1.624	1.460	0.368	3.581	0.368	1.690	1.432	0.147	0.676
	中山道大和町	3.372	3.894	4.159	3.330	9.291	2.922	3.957	3.629	5.673	2.933	2.599	1.093	9.291	1.093	3.904	3.717	0.437	1.562
	4地点沿道平均	1.879	2.166	2.267	1.274	3.130	2.632	2.906	2.302	4.472	2.054	1.976	0.633	9.291	0.368	2.308	3.717	0.147	0.923
檜原(ﾊﾞｯｸｸﾞﾗｳﾝﾄﾞ)		0.190	0.981	0.514	0.050	0.307	0.050	0.514	0.210	0.632	0.365	0.319	0.116	0.981	0.050	0.354	0.392	0.020	0.142

2 Acetone

（Ref 測定精度が不十分）

基準値 :
定量下限値: 0.4 μg/m³ (0.13 ppb)
検出下限値: 0.1 (0.04 ppb)
分子量: 58.1
換算係数(→ppb): 0.414

2020年度 (単位: μg/m3) (単位:ppb)

	測定地点(局)	4月	5月	6月	7月	8月	9月	10月	11月	12月	1月	2月	3月	最大	最小	平 均	最大	最小	平 均
区部一般環境	中央区晴海	3.627	8.055	9.376	3.487	10.369	8.805	8.063	6.257	5.203	3.228	4.603	3.288	10.369	3.228	6.197	4.291	1.336	2.564
	国設東京新宿	4.652	9.765	10.228	3.713	10.184	9.545	9.716	7.251	8.091	4.281	5.255	4.158	10.228	3.713	7.237	4.232	1.536	2.994
	大田区東糀谷	4.790	9.184	10.050	4.261	10.238	9.230	7.787	6.931	5.171	4.075	5.626	3.318	10.238	3.318	6.722	4.237	1.373	2.781
	世田谷区世田谷	4.740	10.265	8.986	3.137	9.518	9.307	8.250	6.710	5.502	4.277	3.842	3.457	10.265	3.137	6.499	4.248	1.298	2.689
	板橋区氷川町	4.643	11.554	10.334	4.753	11.467	11.188	8.808	6.626	5.680	4.561	4.002	3.664	11.554	3.664	7.274	4.781	1.516	3.010
	練馬区石神井町	4.574	10.625	9.790	2.818	8.795	8.802	8.471	5.692	6.387	4.280	4.602	3.401	10.625	2.818	6.520	4.396	1.166	2.698
	足立区西新井	6.624	10.889	10.027	3.172	10.685	8.907	9.000	7.346	6.557	4.509	6.320	4.076	10.889	3.172	7.343	4.506	1.313	3.038
	江戸川区春江町	3.515	7.128	7.108	2.825	7.404	8.518	8.774	7.165	5.714	3.782	4.788	4.925	8.774	2.825	5.971	3.630	1.169	2.471
	区部一般平均	4.645	9.683	9.487	3.521	9.833	9.288	8.609	6.747	6.038	4.124	4.880	3.786	11.554	2.818	6.720	4.781	1.166	2.781
多摩一般	小金井市本町	4.736	11.115	11.566	3.718	9.235	8.513	7.862	7.080	6.469	4.495	5.668	4.592	11.566	3.718	7.087	4.786	1.538	2.933
	東大和市奈良橋	4.260	10.549	13.014	5.655	11.052	8.313	8.269	6.300	6.336	5.085	5.626	3.955	13.014	3.955	7.368	5.385	1.636	3.049
	多摩部一般平均	4.498	10.832	12.290	4.687	10.143	8.413	8.065	6.690	6.403	4.790	5.647	4.274	13.014	3.718	7.228	5.385	1.538	2.991
都一般平均		4.616	9.913	10.048	3.754	9.895	9.113	8.500	6.736	6.111	4.257	5.033	3.883	13.014	2.818	6.822	5.385	1.166	2.823
沿道	京葉道路亀戸	4.429	7.609	7.903	2.979	8.634	8.490	7.790	6.075	5.651	3.452	4.889	3.563	8.634	2.979	5.955	3.573	1.233	2.464
	環八通り八幡山	4.232	9.547	9.455	2.740	9.490	9.218	8.401	5.841	6.566	4.464	4.882	3.357	9.547	2.740	6.516	3.951	1.134	2.696
	2地点沿道平均	4.330	8.578	8.679	2.860	9.062	8.854	8.096	5.958	6.108	3.958	4.886	3.460	9.547	2.740	6.236	3.951	1.134	2.580
	甲州街道大原	4.485	12.578	9.439	3.110	10.192	10.515	9.526	5.665	6.349	4.083	5.738	3.630	12.578	3.110	7.109	5.205	1.287	2.942
	中山道大和町	3.503	10.193	9.792	2.752	10.709	8.436	8.350	6.237	5.475	4.060	4.485	3.482	10.709	2.752	6.456	4.431	1.139	2.672
	4地点沿道平均	4.162	9.982	9.147	2.895	9.756	9.165	8.517	5.954	6.010	4.015	4.998	3.508	12.578	2.740	6.509	5.205	1.134	2.693
檜原(ﾊﾞｯｸｸﾞﾗｳﾝﾄﾞ)		3.188	9.384	10.826	2.654	8.722	3.256	5.500	4.652	4.381	3.522	3.940	3.802	10.826	2.654	5.319	4.480	1.098	2.201

3 MTBE

（Ref 測定精度が不十分）

基準値 :
定量下限値: 0.06 μg/m³ (0.015 ppb)
検出下限値: 0.02 (0.005 ppb)
分子量: 88.1
換算係数(→ppb): 0.273

2020年度 (単位: μg/m3) (単位:ppb)

	測定地点(局)	4月	5月	6月	7月	8月	9月	10月	11月	12月	1月	2月	3月	最大	最小	平 均	最大	最小	平 均
区部一般環境	中央区晴海	< 0.02	< 0.02	0.020	0.020	0.020	0.020	0.020	0.020	0.020	0.020	0.020	0.020	0.020	< 0.02	< 0.02	0.005	< 0.005	0.005
	国設東京新宿	< 0.02	< 0.02	0.020	0.020	0.020	0.020	0.020	0.020	0.046	0.020	0.020	0.020	0.046	< 0.02	0.020	0.013	< 0.005	0.006
	大田区東糀谷	< 0.02	< 0.02	0.020	0.020	0.020	0.020	0.020	0.020	0.020	0.020	0.020	0.020	0.020	< 0.02	< 0.02	0.005	< 0.005	0.005
	世田谷区世田谷	< 0.02	< 0.02	0.020	0.020	0.020	0.020	0.020	0.020	0.020	0.020	0.020	0.020	0.020	< 0.02	< 0.02	0.005	< 0.005	0.005
	板橋区氷川町	< 0.02	< 0.02	0.020	0.020	0.020	0.020	0.020	0.020	0.020	0.020	0.020	0.020	0.020	< 0.02	< 0.02	0.005	< 0.005	0.005
	練馬区石神井町	< 0.02	< 0.02	0.020	0.020	0.020	0.020	0.020	0.020	0.020	0.020	0.040	0.020	0.040	< 0.02	0.020	0.011	< 0.005	0.005
	足立区西新井	< 0.02	< 0.02	0.020	0.020	0.020	0.020	0.020	0.020	0.020	0.020	0.020	0.020	0.020	< 0.02	< 0.02	0.005	< 0.005	0.005
	江戸川区春江町	< 0.02	< 0.02	0.020	0.020	0.020	0.020	0.020	0.020	0.062	0.020	0.020	0.020	0.062	< 0.02	0.022	0.017	< 0.005	0.006
	区部一般平均	< 0.02	< 0.02	0.020	0.020	0.020	0.020	0.020	0.020	0.028	0.020	0.023	0.020	0.062	< 0.02	< 0.02	0.017	< 0.005	0.005
多摩一般	小金井市本町	< 0.02	< 0.02	0.020	0.020	0.020	0.020	0.020	0.020	0.047	0.020	0.042	0.020	0.047	< 0.02	0.022	0.013	< 0.005	0.006
	東大和市奈良橋	< 0.02	< 0.02	0.020	0.020	0.020	0.020	0.020	0.020	0.020	0.020	0.020	0.020	0.020	< 0.02	< 0.02	0.005	< 0.005	0.005
	多摩部一般平均	< 0.02	< 0.02	0.020	0.020	0.020	0.020	0.020	0.020	0.033	0.020	0.031	0.020	0.047	< 0.02	0.020	0.013	< 0.005	0.006
都一般平均		< 0.02	< 0.02	0.020	0.020	0.020	0.020	0.020	0.020	0.029	0.020	0.024	0.020	0.062	< 0.02	< 0.02	0.017	< 0.005	0.005
沿道	京葉道路亀戸	< 0.02	< 0.02	0.020	0.020	0.020	0.020	0.020	0.020	0.020	0.020	0.046	0.020	0.046	< 0.02	0.020	0.012	< 0.005	0.006
	環八通り八幡山	< 0.02	< 0.02	0.020	0.020	0.020	0.020	0.020	0.020	0.020	0.047	0.052	0.020	0.052	< 0.02	0.023	0.014	< 0.005	0.006
	2地点沿道平均	< 0.02	< 0.02	0.020	0.020	0.020	0.020	0.020	0.020	0.020	0.034	0.049	0.020	0.052	< 0.02	0.022	0.014	< 0.005	0.006
	甲州街道大原	< 0.02	< 0.02	0.020	0.020	0.020	0.020	0.020	0.020	0.020	0.042	0.020	0.020	0.042	< 0.02	0.020	0.012	< 0.005	0.006
	中山道大和町	< 0.02	< 0.02	0.020	0.020	0.020	0.020	0.020	0.020	0.020	0.112	0.020	0.020	0.112	< 0.02	0.026	0.031	< 0.005	0.007
	4地点沿道平均	< 0.02	< 0.02	0.020	0.020	0.020	0.020	0.020	0.020	0.020	0.055	0.034	0.020	0.112	< 0.02	0.022	0.031	< 0.005	0.006
檜原(ﾊﾞｯｸｸﾞﾗｳﾝﾄﾞ)		< 0.02	< 0.02	0.020	0.020	0.020	0.020	0.020	0.020	0.020	0.020	0.041	0.020	0.041	< 0.02	0.020	0.011	< 0.005	0.005

4 Methylacetate

（Ref 測定精度が不十分）

基準値 :
定量下限値: 0.12 μg/m³ (0.04 ppb)
検出下限値: 0.04 (0.02 ppb)
分子量: 74.1
換算係数(→ppb): 0.324

2020年度 (単位: μg/m3) (単位:ppb)

	測定地点(局)	4月	5月	6月	7月	8月	9月	10月	11月	12月	1月	2月	3月	最大	最小	平 均	最大	最小	平 均
区部一般環境	中央区晴海	0.129	0.200	0.311	0.100	0.251	0.224	0.100	0.232	0.100	0.100	0.100	0.100	0.311	0.100	0.162	0.101	0.032	0.053
	国設東京新宿	0.130	0.258	0.302	0.100	0.100	0.219	0.228	0.234	0.222	0.100	0.100	0.266	0.302	0.100	0.188	0.098	0.032	0.061
	大田区東糀谷	0.199	0.282	0.301	0.100	0.235	0.277	0.241	0.100	0.100	0.202	0.100	0.328	0.328	0.100	0.205	0.106	0.032	0.067
	世田谷区世田谷	0.158	0.269	0.301	0.100	0.100	0.211	0.250	0.100	0.100	0.100	0.100	0.100	0.301	0.100	0.157	0.098	0.032	0.051
	板橋区氷川町	0.162	0.325	0.329	0.100	0.221	0.246	0.290	0.206	0.223	0.100	0.100	0.100	0.329	0.100	0.200	0.107	0.032	0.065
	練馬区石神井町	0.132	0.268	0.289	0.100	0.100	0.285	0.282	0.100	0.100	0.100	0.100	0.100	0.289	0.100	0.163	0.094	0.032	0.053
	足立区西新井	0.216	0.294	0.344	0.100	0.253	0.224	0.328	0.204	0.233	0.100	0.232	0.237	0.344	0.100	0.230	0.112	0.032	0.075
	江戸川区春江町	0.131	0.164	0.211	0.100	0.201	0.246	0.260	0.100	0.241	0.100	0.100	0.100	0.260	0.100	0.163	0.084	0.032	0.053
	区部一般平均	0.157	0.257	0.298	0.100	0.183	0.241	0.247	0.160	0.165	0.113	0.117	0.166	0.344	0.100	0.184	0.112	0.032	0.060
多摩一般	小金井市本町	0.203	0.326	0.319	0.100	0.100	0.100	0.289	0.100	0.100	0.100	0.100	0.100	0.326	0.100	0.161	0.106	0.032	0.052
	東大和市奈良橋	0.146	0.244	0.301	0.100	0.223	0.100	0.299	0.100	0.100	0.100	0.100	0.213	0.301	0.100	0.169	0.098	0.032	0.055
	多摩部一般平均	0.175	0.285	0.310	0.100	0.162	0.100	0.294	0.100	0.100	0.100	0.100	0.156	0.326	0.100	0.165	0.106	0.032	0.054
都一般平均		0.161	0.263	0.301	0.100	0.178	0.213	0.257	0.148	0.152	0.110	0.113	0.164	0.344	0.100	0.180	0.112	0.032	0.058
沿道	京葉道路亀戸	0.185	0.225	0.297	0.100	0.223	0.239	0.325	0.100	0.100	0.100	0.202	0.220	0.325	0.100	0.193	0.105	0.032	0.063
	環八通り八幡山	0.123	0.258	0.248	0.100	0.100	0.283	0.271	0.100	0.215	0.224	0.207	0.218	0.283	0.100	0.196	0.092	0.032	0.063
	2地点沿道平均	0.154	0.241	0.273	0.100	0.162	0.261	0.298	0.100	0.158	0.162	0.204	0.219	0.325	0.100	0.194	0.105	0.032	0.063
	甲州街道大原	0.139	0.328	0.207	0.100	0.235	0.244	0.267	0.100	0.201	0.100	0.100	0.100	0.328	0.100	0.177	0.106	0.032	0.057
	中山道大和町	0.142	0.289	0.273	0.100	0.203	0.100	0.261	0.100	0.222	0.238	0.100	0.443	0.443	0.100	0.206	0.144	0.032	0.067
	4地点沿道平均	0.147	0.275	0.256	0.100	0.190	0.217	0.281	0.100	0.185	0.166	0.152	0.245	0.443	0.100	0.193	0.144	0.032	0.063
檜原(ﾊﾞｯｸｸﾞﾗｳﾝﾄﾞ)		0.096	0.233	0.282	0.100	0.100	0.100	0.100	0.100	0.100	0.100	0.100	0.100	0.282	0.096	0.126	0.092	0.031	0.041

5 n-Propylalcohol (Ref 測定精度が不十分)

基準値 :
定量下限値: 0.5 μg/m3 (0.18 ppb)
検出下限値: 0.2 (0.06 ppb) (単位:μg/m3)

分子量: 60.1
換算係数(→ppb): 0.400
(単位:ppb)

2020年度

	測定地点(局)	4月	5月	6月	7月	8月	9月	10月	11月	12月	1月	2月	3月	最大	最小	平 均	最大	最小	平 均
区部一般環境	中央区晴海	< 0.2	< 0.2	0.330	< 0.2	< 0.2	0.376	0.216	< 0.2	0.399	< 0.2	< 0.2	< 0.2	0.399	< 0.2	< 0.2	0.160	< 0.06	0.063
	国設東京新宿	< 0.2	< 0.2	< 0.2	< 0.2	< 0.2	0.348	0.348	< 0.2	0.357	< 0.2	< 0.2	< 0.2	0.357	< 0.2	< 0.2	0.143	< 0.06	0.060
	大田区東糀谷	< 0.2	< 0.2	< 0.2	< 0.2	< 0.2	0.326	< 0.2	< 0.2	0.276	< 0.2	0.244	< 0.2	0.326	< 0.2	< 0.2	0.130	< 0.06	< 0.06
	世田谷区世田谷	< 0.2	< 0.2	0.536	< 0.2	< 0.2	0.202	< 0.2	< 0.2	0.410	< 0.2	< 0.2	< 0.2	0.536	< 0.2	< 0.2	0.214	< 0.06	0.068
	板橋区氷川町	< 0.2	< 0.2	< 0.2	< 0.2	< 0.2	0.279	0.413	< 0.2	0.479	0.244	< 0.2	< 0.2	0.479	< 0.2	< 0.2	0.192	< 0.06	0.066
	練馬区石神井町	< 0.2	< 0.2	< 0.2	< 0.2	< 0.2	< 0.2	< 0.2	< 0.2	0.532	< 0.2	0.213	< 0.2	0.532	< 0.2	< 0.2	0.213	< 0.06	< 0.06
	足立区西新井	0.359	< 0.2	0.214	< 0.2	< 0.2	< 0.2	0.447	< 0.2	0.771	0.205	0.653	< 0.2	0.771	< 0.2	0.279	0.308	< 0.06	0.112
	江戸川区春江町	< 0.2	< 0.2	< 0.2	< 0.2	< 0.2	0.268	< 0.2	< 0.2	0.508	< 0.2	0.222	0.255	0.508	< 0.2	< 0.2	0.203	< 0.06	0.060
	区部一般平均	< 0.2	< 0.2	< 0.2	< 0.2	< 0.2	0.252	0.249	< 0.2	0.467	< 0.2	0.236	< 0.2	0.771	< 0.2	< 0.2	0.308	< 0.06	0.066
多摩一般	小金井市本町	< 0.2	< 0.2	< 0.2	< 0.2	< 0.2	< 0.2	0.264	< 0.2	0.366	< 0.2	< 0.2	< 0.2	0.366	< 0.2	< 0.2	0.146	< 0.06	< 0.06
	東大和市奈良橋	< 0.2	< 0.2	< 0.2	< 0.2	< 0.2	< 0.2	< 0.2	< 0.2	0.460	< 0.2	< 0.2	< 0.2	0.460	< 0.2	< 0.2	0.184	< 0.06	< 0.06
	多摩部一般平均	< 0.2	< 0.2	< 0.2	< 0.2	< 0.2	< 0.2	0.204	< 0.2	0.413	< 0.2	< 0.2	< 0.2	0.460	< 0.2	< 0.2	0.184	< 0.06	< 0.06
都一般平均		< 0.2	< 0.2	< 0.2	< 0.2	< 0.2	0.223	0.240	< 0.2	0.456	< 0.2	0.215	< 0.2	0.771	< 0.2	< 0.2	0.308	< 0.06	0.063
沿道	京葉道路亀戸	< 0.2	< 0.2	< 0.2	< 0.2	< 0.2	< 0.2	0.411	< 0.2	1.279	< 0.2	0.330	< 0.2	1.279	< 0.2	0.218	0.511	< 0.06	0.087
	環八通り八幡山	< 0.2	< 0.2	< 0.2	< 0.2	< 0.2	< 0.2	< 0.2	< 0.2	0.494	< 0.2	< 0.2	< 0.2	0.494	< 0.2	< 0.2	0.198	< 0.06	< 0.06
	2地点沿道平均	< 0.2	< 0.2	< 0.2	< 0.2	< 0.2	< 0.2	0.223	< 0.2	0.886	< 0.2	0.247	< 0.2	1.279	< 0.2	< 0.2	0.511	< 0.06	0.064
	甲州街道大原	< 0.2	< 0.2	< 0.2	< 0.2	< 0.2	< 0.2	< 0.2	< 0.2	0.337	< 0.2	< 0.2	< 0.2	0.337	< 0.2	< 0.2	0.135	< 0.06	< 0.06
	中山道大和町	< 0.2	< 0.2	0.262	< 0.2	0.393	0.518	0.581	< 0.2	0.478	0.261	< 0.2	< 0.2	0.581	< 0.2	0.244	0.232	< 0.06	0.097
	4地点沿道平均	< 0.2	< 0.2	< 0.2	< 0.2	< 0.2	< 0.2	0.284	< 0.2	0.647	< 0.2	< 0.2	< 0.2	1.279	< 0.2	< 0.2	0.511	< 0.06	0.065
檜原(ﾊﾞｯｸｸﾞﾗｳﾝﾄﾞ)		< 0.2	< 0.2	< 0.2	< 0.2	< 0.2	< 0.2	< 0.2	< 0.2	< 0.2	< 0.2	< 0.2	< 0.2	< 0.2	< 0.2	< 0.2	< 0.06	< 0.06	< 0.06

6 MEK (Ref 測定精度が不十分)

基準値 :
定量下限値: 0.21 μg/m3 (0.07 ppb)
検出下限値: 0.07 (0.03 ppb) (単位:μg/m3)

分子量: 72.1
換算係数(→ppb): 0.333
(単位:ppb)

2020年度

	測定地点(局)	4月	5月	6月	7月	8月	9月	10月	11月	12月	1月	2月	3月	最大	最小	平 均	最大	最小	平 均
区部一般環境	中央区晴海	1.039	1.438	1.635	0.470	1.609	3.768	2.312	2.136	3.425	1.594	2.418	0.701	3.768	0.470	1.878	1.256	0.157	0.626
	国設東京新宿	1.327	1.569	1.512	0.396	1.332	3.571	2.724	2.104	5.449	2.096	1.977	0.735	5.449	0.396	2.066	1.817	0.132	0.689
	大田区東糀谷	1.603	1.330	1.435	0.656	1.528	3.269	1.716	1.556	2.702	1.904	2.578	0.740	3.269	0.656	1.751	1.090	0.219	0.584
	世田谷区世田谷	1.463	1.786	1.283	0.326	1.090	3.408	2.292	2.047	2.681	3.296	1.018	0.912	3.408	0.326	1.800	1.136	0.109	0.600
	板橋区氷川町	2.121	3.069	1.671	0.606	1.502	4.346	3.604	2.813	8.288	4.653	1.947	1.391	8.288	0.606	3.001	2.764	0.202	1.001
	練馬区石神井町	1.837	3.040	1.836	0.446	1.237	3.845	2.964	2.430	6.315	5.802	3.307	1.421	6.315	0.446	2.873	2.106	0.149	0.958
	足立区西新井	3.168	3.040	1.799	0.389	1.723	4.153	3.990	4.409	9.076	3.802	6.286	2.101	9.076	0.389	3.661	3.026	0.130	1.221
	江戸川区春江町	0.717	1.067	0.989	0.771	0.789	2.708	2.260	3.995	4.168	2.344	1.933	2.966	4.168	0.717	2.059	1.390	0.239	0.687
	区部一般平均	1.659	2.042	1.520	0.507	1.351	3.634	2.733	2.686	5.263	3.186	2.683	1.371	9.076	0.326	2.386	3.026	0.109	0.796
多摩一般	小金井市本町	1.547	2.436	2.293	0.755	1.331	4.640	2.881	3.564	7.218	2.367	3.722	3.227	7.218	0.755	2.998	2.407	0.252	1.000
	東大和市奈良橋	1.955	3.039	2.359	1.140	2.507	3.707	3.052	2.138	5.089	4.527	2.135	2.731	5.089	1.140	2.865	1.697	0.380	0.955
	多摩部一般平均	1.751	2.737	2.326	0.948	1.919	4.173	2.967	2.851	6.153	3.447	2.929	2.979	7.218	0.755	2.932	2.407	0.252	0.978
都一般平均		1.678	2.181	1.681	0.595	1.465	3.742	2.779	2.719	5.441	3.239	2.732	1.692	9.076	0.326	2.495	3.026	0.109	0.832
沿道	京葉道路亀戸	1.821	1.289	1.552	0.799	1.220	3.193	2.580	3.548	6.124	2.105	3.607	0.898	6.124	0.799	2.395	2.042	0.266	0.798
	環八通り八幡山	1.041	2.031	1.556	0.469	1.117	4.041	2.838	2.558	5.922	3.780	2.834	1.426	5.922	0.469	2.468	1.975	0.156	0.823
	2地点沿道平均	1.431	1.660	1.554	0.634	1.169	3.617	2.709	3.053	6.023	2.942	3.220	1.162	6.124	0.469	2.431	2.042	0.156	0.811
	甲州街道大原	1.627	2.431	1.500	0.579	1.353	3.395	3.061	2.010	4.692	2.934	2.981	0.885	4.692	0.579	2.287	1.564	0.193	0.763
	中山道大和町	1.756	3.183	1.549	0.424	1.370	3.706	3.930	3.710	10.267	4.376	3.732	1.519	10.267	0.424	3.293	3.423	0.141	1.098
	4地点沿道平均	1.561	2.233	1.539	0.568	1.265	3.584	3.102	2.956	6.751	3.298	3.288	1.182	10.267	0.424	2.611	3.423	0.141	0.871
檜原(ﾊﾞｯｸｸﾞﾗｳﾝﾄﾞ)		0.292	2.113	1.772	0.317	1.192	0.246	0.818	0.568	1.256	0.958	0.888	0.544	2.113	0.246	0.914	0.705	0.082	0.305

7 Ethylacetate (Ref 測定精度が不十分)

基準値 :
定量下限値: 0.18 μg/m3 (0.05 ppb)
検出下限値: 0.06 (0.02 ppb) (単位:μg/m3)

分子量: 88.1
換算係数(→ppb): 0.273
(単位:ppb)

2020年度

	測定地点(局)	4月	5月	6月	7月	8月	9月	10月	11月	12月	1月	2月	3月	最大	最小	平 均	最大	最小	平 均
区部一般環境	中央区晴海	2.991	1.642	1.203	0.648	0.998	8.626	4.317	3.910	8.231	4.418	3.909	0.615	8.626	0.615	3.459	2.354	0.168	0.944
	国設東京新宿	4.031	5.023	3.514	0.601	1.645	9.533	5.899	4.130	11.440	4.365	2.761	0.826	11.440	0.601	4.481	3.122	0.164	1.223
	大田区東糀谷	4.722	1.900	1.243	1.065	2.592	8.748	3.827	3.462	6.590	4.383	4.391	1.053	8.748	1.053	3.665	2.387	0.287	1.000
	世田谷区世田谷	4.863	9.309	4.725	1.109	4.143	8.651	5.076	7.838	7.570	7.177	1.824	1.471	9.309	1.109	5.313	2.540	0.303	1.450
	板橋区氷川町	6.262	5.538	3.153	0.936	2.798	11.863	8.064	5.693	13.059	9.363	3.643	1.397	13.059	0.936	5.981	3.563	0.256	1.632
	練馬区石神井町	7.198	7.076	4.499	0.764	1.834	9.928	6.574	12.231	29.262	11.814	9.333	2.755	29.262	0.764	8.606	7.985	0.208	2.348
	足立区西新井	7.148	6.698	3.002	1.156	1.816	10.476	8.792	16.261	22.905	11.410	21.509	3.138	22.905	1.156	9.526	6.250	0.316	2.599
	江戸川区春江町	2.506	0.911	1.027	0.538	0.561	6.810	5.126	9.135	11.665	6.061	4.941	5.803	11.665	0.538	4.590	3.183	0.147	1.253
	区部一般平均	4.965	4.762	2.796	0.852	2.049	9.329	5.960	7.832	13.840	7.374	6.539	2.132	29.262	0.538	5.703	7.985	0.147	1.556
多摩一般	小金井市本町	2.782	5.408	2.972	1.120	1.655	12.558	9.421	8.382	15.508	4.923	5.686	7.538	15.508	1.120	6.496	4.232	0.306	1.773
	東大和市奈良橋	3.507	6.155	3.512	1.110	3.370	9.868	8.199	5.118	11.294	8.149	4.241	2.347	11.294	1.110	5.572	3.082	0.303	1.521
	多摩部一般平均	3.144	5.782	3.242	1.115	2.512	11.213	8.810	6.750	13.401	6.536	4.963	4.943	15.508	1.110	6.034	4.232	0.303	1.647
都一般平均		4.601	4.966	2.885	0.905	2.141	9.706	6.530	7.616	13.752	7.206	6.224	2.694	29.262	0.538	5.769	7.985	0.147	1.574
沿道	京葉道路亀戸	3.506	1.459	1.455	0.950	1.085	7.642	6.005	9.118	14.903	5.423	7.188	1.405	14.903	0.950	5.012	4.067	0.259	1.368
	環八通り八幡山	3.936	4.972	5.940	0.882	3.755	12.222	6.434	8.046	25.662	7.913	6.026	2.359	25.662	0.882	7.345	7.003	0.241	2.004
	2地点沿道平均	3.721	3.216	3.697	0.916	2.420	9.932	6.219	8.582	20.283	6.668	6.607	1.882	25.662	0.882	6.178	7.003	0.241	1.686
	甲州街道大原	5.341	6.401	3.740	1.846	3.113	8.873	6.548	7.411	11.495	6.356	4.859	1.166	11.495	1.166	5.596	3.137	0.318	1.527
	中山道大和町	5.608	5.782	2.802	1.455	3.052	8.923	8.806	7.141	15.800	10.505	5.649	1.523	15.800	1.455	6.420	4.312	0.397	1.752
	4地点沿道平均	4.598	4.654	3.484	1.283	2.751	9.415	6.948	7.929	16.965	7.549	5.930	1.613	25.662	0.882	6.093	7.003	0.241	1.663
檜原(ﾊﾞｯｸｸﾞﾗｳﾝﾄﾞ)		< 0.06	3.455	1.497	0.230	0.851	0.116	1.416	1.012	2.558	2.222	0.816	0.348	3.455	< 0.06	1.213	0.943	< 0.02	0.331

8 Isobutylalcohol (Ref 測定精度が不十分)

基準値 :
定量下限値: 0.13 μg/m3 (0.05 ppb)
検出下限値: 0.04 (0.02 ppb) (単位:μg/m3)

分子量: 74.1
換算係数(→ppb): 0.324
(単位:ppb)

2020年度

	測定地点(局)	4月	5月	6月	7月	8月	9月	10月	11月	12月	1月	2月	3月	最大	最小	平 均	最大	最小	平 均
区部一般環境	中央区晴海	0.111	0.307	0.355	0.248	0.361	0.504	0.257	0.158	0.303	0.146	0.168	0.040	0.504	0.040	0.246	0.164	< 0.02	0.080
	国設東京新宿	0.098	0.180	0.220	0.180	0.235	0.409	0.259	0.167	0.436	0.151	0.218	0.119	0.436	0.098	0.223	0.141	0.032	0.072
	大田区東糀谷	0.527	3.189	3.230	3.362	5.210	10.731	2.108	0.665	0.697	0.840	0.809	0.507	10.731	0.507	2.656	3.482	0.165	0.862
	世田谷区世田谷	0.622	2.288	1.557	1.416	1.159	3.255	1.453	0.582	0.400	0.440	0.232	0.355	3.255	0.232	1.147	1.056	0.075	0.372
	板橋区氷川町	0.333	1.249	1.356	0.979	1.355	2.003	1.259	0.440	0.569	0.524	0.218	0.353	2.003	0.218	0.886	0.650	0.071	0.288
	練馬区石神井町	0.099	0.270	0.211	0.116	0.210	0.297	0.239	0.207	0.492	0.179	0.189	0.040	0.492	0.040	0.212	0.160	< 0.02	0.069
	足立区西新井	0.205	0.387	0.245	0.121	0.324	0.528	0.366	0.397	0.462	0.289	0.302	0.040	0.528	0.040	0.305	0.171	< 0.02	0.099
	江戸川区春江町	0.051	0.128	0.121	0.114	0.144	0.448	0.246	0.356	0.502	0.174	0.175	0.306	0.502	0.051	0.230	0.163	< 0.02	0.075
	区部一般平均	0.256	1.000	0.912	0.817	1.125	2.272	0.773	0.372	0.483	0.343	0.289	0.220	10.731	0.040	0.738	3.482	< 0.02	0.240
多摩一般	小金井市本町	0.355	0.502	0.703	0.994	0.982	1.479	0.818	0.497	0.580	0.342	0.349	0.155	1.479	0.155	0.646	0.480	0.050	0.210
	東大和市奈良橋	0.191	0.428	0.645	6.147	4.916	8.054	2.266	0.659	0.558	0.572	0.543	0.362	8.054	0.191	2.112	2.613	0.062	0.685
	多摩部一般平均	0.273	0.465	0.674	3.571	2.949	4.766	1.542	0.578	0.569	0.457	0.446	0.258	8.054	0.155	1.379	2.613	0.050	0.447
都一般平均		0.259	0.893	0.864	1.368	1.490	2.771	0.927	0.413	0.500	0.366	0.320	0.228	10.731	0.040	0.866	3.482	< 0.02	0.281
沿道	京葉道路亀戸	0.150	0.199	0.194	0.223	0.241	0.601	0.226	0.310	0.628	0.261	0.300	0.131	0.628	0.131	0.289	0.204	0.043	0.094
	環八通り八幡山	0.183	0.275	0.223	0.097	0.250	0.590	0.271	0.304	0.539	0.318	0.275	0.040	0.590	0.040	0.280	0.191	< 0.02	0.091
	2地点沿道平均	0.167	0.237	0.208	0.160	0.245	0.596	0.248	0.307	0.583	0.289	0.288	0.086	0.628	0.040	0.284	0.204	< 0.02	0.092
	甲州街道大原	0.097	1.777	0.514	0.609	0.933	1.039	0.499	0.213	0.524	0.202	0.224	0.145	1.777	0.097	0.565	0.576	0.032	0.183
	中山道大和町	0.095	0.328	0.258	0.213	0.336	0.550	0.354	0.296	0.426	0.301	0.251	0.091	0.550	0.091	0.292	0.178	0.029	0.095
	4地点沿道平均	0.131	0.645	0.297	0.286	0.440	0.695	0.337	0.281	0.529	0.270	0.263	0.102	1.777	0.040	0.356	0.576	< 0.02	0.116
檜原(ﾊﾞｯｸｸﾞﾗｳﾝﾄﾞ)		0.182	0.417	0.456	0.589	1.142	1.349	0.819	0.299	0.311	0.169	0.182	0.131	1.349	0.131	0.504	0.438	0.043	0.163

9　n-Buthylalcohol　　(Ref　測定精度が不十分)

基準値　:
定量下限値:　0.25 μg/m^3　(0.09 ppb)
検出下限値:　0.08　(0.03 ppb)　(単位: μg/m3)

分子量:　74.1
換算係数(→ppb):　0.324
(単位:ppb)

2020年度

	測定地点(局)	4月	5月	6月	7月	8月	9月	10月	11月	12月	1月	2月	3月	最大	最小	平 均	最大	最小	平 均
区部一般環境	中央区晴海	< 0.08	< 0.08	0.617	0.253	0.510	0.917	0.360	< 0.08	0.250	0.119	0.184	0.239	0.917	< 0.08	0.295	0.297	< 0.03	0.096
	国設東京新宿	< 0.08	0.087	0.591	0.203	0.669	1.044	0.744	< 0.08	0.475	0.163	0.332	0.268	1.044	< 0.08	0.386	0.339	< 0.03	0.125
	大田区東糀谷	0.177	1.186	2.431	1.834	3.318	4.335	1.763	0.346	0.685	0.616	1.232	1.034	4.335	0.177	1.580	1.407	0.057	0.513
	世田谷区世田谷	0.084	0.428	1.076	0.302	1.238	1.243	0.798	< 0.08	0.134	0.448	0.167	0.519	1.243	< 0.08	0.538	0.403	< 0.03	0.174
	板橋区氷川町	0.332	0.734	1.514	0.760	1.825	1.686	1.578	< 0.08	0.655	1.931	0.515	1.206	1.931	< 0.08	1.063	0.627	< 0.03	0.345
	練馬区石神井町	< 0.08	< 0.08	0.558	0.212	0.601	0.533	0.286	< 0.08	0.445	0.082	0.420	0.412	0.601	< 0.08	0.304	0.195	< 0.03	0.099
	足立区西新井	0.095	0.276	0.882	< 0.08	0.694	1.239	1.066	0.213	0.660	0.475	0.875	0.954	1.239	< 0.08	0.624	0.402	< 0.03	0.202
	江戸川区春江町	< 0.08	0.158	0.432	0.251	0.289	0.989	0.273	< 0.08	0.394	0.290	0.092	0.377	0.989	< 0.08	0.303	0.321	< 0.03	0.098
	区部一般平均	0.106	0.369	1.012	0.483	1.143	1.498	0.859	0.086	0.462	0.516	0.477	0.626	4.335	< 0.08	0.636	1.407	< 0.03	0.206
多摩一般	小金井市本町	0.233	0.503	1.564	0.569	1.229	1.358	1.189	0.420	0.914	1.501	2.425	< 0.08	2.425	< 0.08	0.993	0.787	< 0.03	0.322
	東大和市奈良橋	0.219	0.423	1.677	3.806	4.079	4.224	1.826	0.388	0.736	1.387	0.800	1.384	4.224	0.219	1.746	1.370	0.071	0.566
	多摩部一般平均	0.226	0.463	1.620	2.188	2.654	2.791	1.507	0.404	0.825	1.444	1.613	0.700	4.224	< 0.08	1.370	1.370	< 0.03	0.444
都一般平均		0.130	0.388	1.134	0.824	1.445	1.757	0.988	0.149	0.535	0.701	0.704	0.641	4.335	< 0.08	0.783	1.407	< 0.03	0.254
沿道	京葉道路亀戸	< 0.08	0.500	0.724	0.472	0.414	0.767	0.430	0.162	0.722	0.324	0.473	0.567	0.767	< 0.08	0.466	0.249	< 0.03	0.151
	環八通り八幡山	< 0.08	0.121	0.494	< 0.08	0.579	0.479	0.365	< 0.08	0.569	0.421	0.953	0.851	0.953	< 0.08	0.409	0.309	< 0.03	0.133
	2地点沿道平均	< 0.08	0.311	0.609	0.244	0.497	0.623	0.397	0.088	0.645	0.373	0.713	0.709	0.953	< 0.08	0.437	0.309	< 0.03	0.142
	甲州街道大原	< 0.08	5.019	1.058	1.121	2.169	3.007	1.765	< 0.08	0.811	0.390	0.796	2.186	5.019	< 0.08	1.531	1.628	< 0.03	0.497
	中山道大和町	< 0.08	0.202	0.684	0.212	1.001	1.650	0.786	0.160	0.525	0.492	0.236	0.394	1.650	< 0.08	0.532	0.535	< 0.03	0.173
	4地点沿道平均	< 0.08	1.461	0.740	0.455	1.041	1.476	0.836	0.088	0.657	0.407	0.615	0.999	5.019	< 0.08	0.734	1.628	< 0.03	0.238
檜原(ﾊﾞｯｸｸﾞﾗｳﾝﾄﾞ)		< 0.08	< 0.08	0.634	0.080	0.859	0.698	0.749	< 0.08	0.409	0.159	0.429	0.359	0.859	< 0.08	0.373	0.279	< 0.03	0.121

10　MiBK　　(Ref　測定精度が不十分)

基準値　:
定量下限値:　0.09 μg/m^3　(0.021 ppb)
検出下限値:　0.03　(0.007 ppb)　(単位: μg/m3)

分子量:　100.2
換算係数(→ppb):　0.240
(単位:ppb)

2020年度

	測定地点(局)	4月	5月	6月	7月	8月	9月	10月	11月	12月	1月	2月	3月	最大	最小	平 均	最大	最小	平 均
区部一般環境	中央区晴海	< 0.03	0.154	0.198	0.092	0.145	0.454	0.148	0.119	0.177	0.110	0.071	0.059	0.454	< 0.03	0.145	0.109	< 0.007	0.035
	国設東京新宿	0.088	0.179	0.171	0.074	0.177	0.440	0.224	0.117	0.321	0.123	0.146	0.077	0.440	0.074	0.178	0.105	0.018	0.043
	大田区東糀谷	0.124	0.196	0.206	0.170	0.252	0.538	0.174	0.137	0.259	0.174	0.219	0.086	0.538	0.086	0.211	0.129	0.021	0.051
	世田谷区世田谷	0.079	0.221	0.152	0.078	0.166	0.435	0.099	0.185	0.075	0.380	< 0.03	0.101	0.435	< 0.03	0.166	0.104	< 0.007	0.040
	板橋区氷川町	0.107	0.270	0.218	0.080	0.203	0.491	0.359	0.093	0.209	0.338	< 0.03	0.111	0.491	< 0.03	0.209	0.118	< 0.007	0.050
	練馬区石神井町	0.092	0.279	0.206	0.078	0.104	0.650	0.233	0.148	0.482	0.448	0.468	0.094	0.650	0.078	0.273	0.156	0.019	0.066
	足立区西新井	0.141	0.320	0.237	0.093	0.224	0.506	0.388	0.336	0.594	0.281	0.243	0.077	0.594	0.077	0.286	0.142	0.019	0.069
	江戸川区春江町	< 0.03	0.090	0.103	0.052	0.078	0.458	0.157	0.310	0.252	0.183	< 0.03	0.230	0.458	< 0.03	0.163	0.110	< 0.007	0.039
	区部一般平均	0.083	0.214	0.186	0.089	0.169	0.496	0.223	0.181	0.296	0.254	0.153	0.105	0.650	< 0.03	0.204	0.156	< 0.007	0.049
多摩一般	小金井市本町	0.097	0.258	0.234	0.111	0.117	0.490	0.263	0.186	0.313	0.162	0.196	0.079	0.490	0.079	0.209	0.118	0.019	0.050
	東大和市奈良橋	0.076	0.416	0.363	0.216	0.259	0.335	0.290	0.156	0.388	0.228	0.179	0.140	0.416	0.076	0.254	0.100	0.018	0.061
	多摩部一般平均	0.087	0.337	0.299	0.163	0.188	0.413	0.276	0.171	0.351	0.195	0.187	0.109	0.490	0.076	0.231	0.118	0.018	0.056
都一般平均		0.083	0.238	0.209	0.104	0.173	0.480	0.234	0.179	0.307	0.243	0.160	0.106	0.650	< 0.03	0.209	0.156	< 0.007	0.050
沿道	京葉道路亀戸	0.105	0.145	0.164	0.121	0.110	0.470	0.249	0.246	0.496	0.165	0.232	0.061	0.496	0.061	0.214	0.119	0.015	0.051
	環八通り八幡山	0.046	0.285	0.200	0.060	0.112	0.698	0.233	0.208	0.433	0.399	0.393	0.150	0.698	0.046	0.268	0.167	0.011	0.064
	2地点沿道平均	0.075	0.215	0.182	0.091	0.111	0.584	0.241	0.227	0.465	0.282	0.312	0.105	0.698	0.046	0.241	0.167	0.011	0.058
	甲州街道大原	0.074	0.340	0.172	0.109	0.249	0.514	0.280	0.214	0.312	0.190	0.165	0.110	0.514	0.074	0.227	0.123	0.018	0.055
	中山道大和町	0.040	0.327	0.210	0.092	0.235	0.552	0.305	0.263	0.246	0.415	0.097	0.076	0.552	0.040	0.238	0.132	0.010	0.057
	4地点沿道平均	0.066	0.275	0.186	0.095	0.177	0.558	0.267	0.233	0.372	0.292	0.222	0.099	0.698	0.040	0.237	0.167	0.010	0.057
檜原(ﾊﾞｯｸｸﾞﾗｳﾝﾄﾞ)		< 0.03	0.113	0.081	< 0.03	0.065	< 0.03	0.069	< 0.03	0.108	0.090	0.063	0.059	0.113	< 0.03	0.061	0.027	< 0.007	0.015

11　Butylacetate　　(Ref　測定精度が不十分)

基準値　:
定量下限値:　0.15 μg/m^3　(0.03 ppb)
検出下限値:　0.05　(0.009 ppb)　(単位: μg/m3)

分子量:　116.2
換算係数(→ppb):　0.207
(単位:ppb)

2020年度

	測定地点(局)	4月	5月	6月	7月	8月	9月	10月	11月	12月	1月	2月	3月	最大	最小	平 均	最大	最小	平 均
区部一般環境	中央区晴海	0.118	0.374	0.516	0.208	0.435	1.359	0.382	0.427	0.430	0.273	0.212	0.162	1.359	0.118	0.408	0.281	0.024	0.084
	国設東京新宿	0.283	0.532	0.444	0.237	0.512	1.170	0.585	0.349	0.676	0.368	0.340	0.231	1.170	0.231	0.477	0.242	0.048	0.099
	大田区東糀谷	0.385	0.453	0.570	0.357	0.721	1.919	0.679	0.642	0.686	0.510	0.514	0.303	1.919	0.303	0.645	0.397	0.063	0.133
	世田谷区世田谷	0.235	0.504	0.331	0.256	0.327	1.160	0.277	0.792	0.176	0.807	0.096	0.241	1.160	0.096	0.433	0.240	0.020	0.090
	板橋区氷川町	0.198	0.539	0.517	0.205	0.501	1.641	0.726	0.198	0.516	0.854	0.196	0.499	1.641	0.196	0.549	0.339	0.041	0.114
	練馬区石神井町	0.392	0.781	0.613	0.165	0.361	1.382	0.569	0.902	2.746	0.483	0.446	0.202	2.746	0.165	0.754	0.568	0.034	0.156
	足立区西新井	0.462	0.669	0.713	0.295	0.570	1.604	0.926	0.918	1.057	0.810	0.568	0.262	1.604	0.262	0.738	0.332	0.054	0.153
	江戸川区春江町	0.061	0.286	0.214	0.139	0.233	0.949	0.301	0.654	0.436	0.612	0.196	0.405	0.949	0.061	0.374	0.196	0.013	0.077
	区部一般平均	0.267	0.517	0.490	0.233	0.458	1.398	0.556	0.610	0.840	0.589	0.321	0.288	2.746	0.061	0.547	0.568	0.013	0.113
多摩一般	小金井市本町	0.367	0.859	0.762	0.264	0.418	1.449	0.732	0.666	0.803	0.512	0.380	0.262	1.449	0.262	0.623	0.300	0.054	0.129
	東大和市奈良橋	0.269	0.937	0.851	0.378	0.581	1.221	0.753	0.545	0.844	0.821	0.559	0.756	1.221	0.269	0.710	0.253	0.056	0.147
	多摩部一般平均	0.318	0.898	0.806	0.321	0.499	1.335	0.742	0.606	0.824	0.666	0.470	0.509	1.449	0.262	0.666	0.300	0.054	0.138
都一般平均		0.277	0.594	0.553	0.251	0.466	1.385	0.593	0.609	0.837	0.605	0.351	0.332	2.746	0.061	0.571	0.568	0.013	0.118
沿道	京葉道路亀戸	0.290	0.512	0.723	0.541	0.653	1.364	0.714	0.670	1.010	0.454	0.504	0.237	1.364	0.237	0.639	0.282	0.049	0.132
	環八通り八幡山	0.234	0.678	0.588	0.153	0.396	1.746	0.637	0.678	1.986	0.839	0.470	0.384	1.986	0.153	0.732	0.411	0.032	0.152
	2地点沿道平均	0.262	0.595	0.656	0.347	0.525	1.555	0.675	0.674	1.498	0.646	0.487	0.310	1.986	0.153	0.686	0.411	0.032	0.142
	甲州街道大原	0.217	1.049	0.543	0.422	0.877	1.430	0.615	0.770	0.719	0.649	0.384	0.343	1.430	0.217	0.668	0.296	0.045	0.138
	中山道大和町	0.224	0.772	0.460	0.263	0.676	1.298	0.725	0.748	0.590	0.784	0.298	0.248	1.298	0.224	0.591	0.268	0.046	0.122
	4地点沿道平均	0.241	0.753	0.579	0.344	0.651	1.460	0.673	0.716	1.077	0.681	0.414	0.303	1.986	0.153	0.658	0.411	0.032	0.136
檜原(ﾊﾞｯｸｸﾞﾗｳﾝﾄﾞ)		0.061	0.429	0.217	< 0.05	0.212	< 0.05	0.162	0.230	0.297	0.484	0.281	0.167	0.484	< 0.05	0.216	0.100	< 0.009	0.045

表8-2 物質別月別調査結果（PAMS）

2020年度 PAMS

注）・2010（平成22)年度まで「低沸点VOC」としてPAMSの後に配していた4物質を、先頭に配した（番号は、PAMSを従前通りとしたため、「V1」などとした。）。
・物質名の( )は、HAPsの番号であり、重複していることを示す。
・2桁への有効数字処理は行っていない。
・検出下限値未満の値は「<」で示し、年平均値算出には検出下限値の1/2を充てる。右側のppb換算値の検出下限値付近の値においては、μg/m³と表示が異なる場合がある。

V1 Ethane

※ GC－FIDにより測定

基準値 :
定量下限値: 0.017 μg/m³ (0.013 ppb)
検出下限値: 0.006 (0.004 ppb) (単位: μg/m3)

分子量: 30.1
換算係数(→ppb): 0.799
(単位:ppb)

2020年度

	測定地点(局)	4月	5月	6月	7月	8月	9月	10月	11月	12月	1月	2月	3月	最大	最小	平 均	最大	最小	平 均
区部一般環境	中央区晴海	3.565	2.901	2.813	1.776	3.085	2.652	2.701	4.397	4.818	5.418	5.937	3.534	5.937	1.776	3.633	4.742	1.419	2.902
	国設東京新宿	3.882	3.504	3.048	1.488	3.085	2.734	3.158	4.519	5.951	6.182	7.176	3.439	7.176	1.488	4.014	5.731	1.188	3.206
	大田区東糀谷	5.313	4.317	4.144	1.780	3.561	3.298	2.732	5.401	5.238	9.502	8.794	3.508	9.502	1.780	4.799	7.589	1.422	3.833
	世田谷区世田谷	5.147	3.785	2.742	1.240	2.406	3.305	3.371	5.547	7.957	9.804	8.674	4.218	9.804	1.240	4.850	7.830	0.990	3.873
	板橋区氷川町	5.073	4.680	3.103	1.541	3.708	2.880	3.244	6.626	7.792	8.744	8.706	4.145	8.744	1.541	5.020	6.984	1.231	4.010
	練馬区石神井町	4.760	5.218	2.892	1.160	1.937	2.008	2.823	4.422	6.621	7.754	7.244	3.323	7.754	1.160	4.180	6.193	0.927	3.339
	足立区西新井	4.465	4.194	3.203	3.511	3.542	2.501	2.924	5.888	5.019	6.730	7.709	3.770	7.709	2.501	4.455	6.157	1.997	3.558
	江戸川区春江町	4.423	2.665	1.901	0.833	1.695	2.179	3.037	5.520	6.112	6.097	7.551	4.868	7.551	0.833	3.907	6.031	0.665	3.120
	区部一般平均	4.578	3.908	2.981	1.666	2.877	2.695	2.999	5.290	6.189	7.529	7.724	3.851	9.804	0.833	4.357	7.830	0.665	3.480
多摩一般	小金井市本町	4.652	4.374	3.416	1.588	2.520	2.277	3.264	5.768	7.784	10.771	8.842	5.331	10.771	1.588	5.049	8.603	1.268	4.033
	東大和市奈良橋	3.272	3.150	2.728	1.521	1.641	1.687	2.307	3.500	4.776	5.738	6.402	3.198	6.402	1.521	3.327	5.114	1.215	2.657
	多摩部一般平均	3.962	3.762	3.072	1.554	2.081	1.982	2.785	4.634	6.280	8.254	7.622	4.265	10.771	1.521	4.188	8.603	1.215	3.345
都一般平均		4.455	3.879	2.999	1.644	2.718	2.552	2.956	5.159	6.207	7.674	7.703	3.933	10.771	0.833	4.323	8.603	0.665	3.453
沿道	京葉道路亀戸	4.451	3.215	2.668	2.261	2.326	2.028	2.892	5.226	6.206	6.545	7.559	3.726	7.559	2.028	4.092	6.037	1.620	3.268
	環八通り八幡山	4.647	3.997	2.668	1.161	2.080	2.374	3.173	5.311	7.565	8.390	7.963	3.566	8.390	1.161	4.408	6.701	0.927	3.521
	2地点沿道平均	4.549	3.606	2.668	1.711	2.203	2.201	3.033	5.268	6.886	7.467	7.761	3.646	8.390	1.161	4.250	6.701	0.927	3.394
	甲州街道大原	4.708	4.103	2.883	1.401	2.882	2.957	3.400	5.430	9.162	8.006	8.853	3.712	9.162	1.401	4.791	7.318	1.119	3.827
	中山道大和町	4.718	5.266	4.269	2.555	5.343	2.704	3.407	5.670	6.576	7.226	8.699	3.941	8.699	2.555	5.031	6.948	2.040	4.018
	4地点沿道平均	4.631	4.145	3.122	1.844	3.158	2.516	3.218	5.409	7.377	7.542	8.268	3.736	9.162	1.161	4.581	7.318	0.927	3.659
檜原(ﾊﾞｯｸｸﾞﾗｳﾝﾄﾞ)		2.317	2.474	1.554	0.457	1.418	0.863	1.798	2.423	3.150	3.438	3.596	2.840	3.596	0.457	2.194	2.872	0.365	1.752

V2 Ethylene

※ GC－FIDにより測定

基準値 :
定量下限値: 0.016 μg/m³ (0.013 ppb)
検出下限値: 0.005 (0.004 ppb) (単位: μg/m3)

分子量: 28.1
換算係数(→ppb): 0.856
(単位:ppb)

2020年度

	測定地点(局)	4月	5月	6月	7月	8月	9月	10月	11月	12月	1月	2月	3月	最大	最小	平 均	最大	最小	平 均
区部一般環境	中央区晴海	0.329	2.449	1.559	0.677	3.103	0.720	0.465	0.950	1.200	1.102	2.141	0.503	3.103	0.329	1.267	2.655	0.282	1.084
	国設東京新宿	0.408	0.758	0.468	0.419	0.866	0.776	0.561	1.184	1.742	1.235	2.550	0.456	2.550	0.408	0.952	2.181	0.349	0.814
	大田区東糀谷	1.077	1.233	1.194	1.014	2.265	0.883	0.519	1.589	1.588	1.666	4.758	0.617	4.758	0.519	1.534	4.070	0.444	1.312
	世田谷区世田谷	0.784	0.554	0.393	0.282	0.429	0.806	0.535	1.199	1.957	1.748	2.306	0.734	2.306	0.282	0.977	1.973	0.241	0.836
	板橋区氷川町	0.697	0.858	0.411	0.458	0.711	0.893	0.558	1.124	1.964	1.738	1.830	0.383	1.964	0.383	0.969	1.680	0.328	0.829
	練馬区石神井町	0.498	0.685	0.393	0.214	0.367	0.580	0.566	0.966	1.699	1.728	1.626	0.379	1.728	0.214	0.808	1.479	0.183	0.692
	足立区西新井	0.807	1.398	0.711	0.372	1.376	0.612	0.662	1.192	1.606	1.607	2.375	0.406	2.375	0.372	1.094	2.032	0.319	0.936
	江戸川区春江町	0.844	1.437	1.329	0.591	0.918	0.683	0.637	2.344	1.759	1.474	2.369	1.110	2.369	0.591	1.291	2.027	0.505	1.105
	区部一般平均	0.681	1.172	0.807	0.503	1.254	0.744	0.563	1.319	1.690	1.537	2.494	0.574	4.758	0.214	1.111	4.070	0.183	0.951
多摩一般	小金井市本町	0.547	0.738	0.612	0.372	0.425	0.763	0.702	1.176	2.047	2.054	2.263	1.002	2.263	0.372	1.058	1.936	0.318	0.905
	東大和市奈良橋	0.498	0.766	0.763	0.792	0.664	0.607	0.632	0.983	1.756	2.039	2.313	0.426	2.313	0.426	1.020	1.979	0.365	0.873
	多摩部一般平均	0.523	0.752	0.688	0.582	0.545	0.685	0.667	1.079	1.901	2.046	2.288	0.714	2.313	0.372	1.039	1.979	0.318	0.889
都一般平均		0.649	1.088	0.783	0.519	1.112	0.732	0.584	1.271	1.732	1.639	2.453	0.602	4.758	0.214	1.097	4.070	0.183	0.939
沿道	京葉道路亀戸	0.724	1.522	2.590	4.136	2.459	0.683	0.670	1.328	1.761	1.539	2.373	0.709	4.136	0.670	1.708	3.538	0.573	1.461
	環八通り八幡山	0.541	0.725	0.487	0.352	0.484	0.885	0.874	1.198	2.306	1.856	2.171	0.479	2.306	0.352	1.030	1.973	0.301	0.881
	2地点沿道平均	0.632	1.123	1.538	2.244	1.472	0.784	0.772	1.263	2.034	1.698	2.272	0.594	4.136	0.352	1.369	3.538	0.301	1.171
	甲州街道大原	0.615	0.830	0.551	0.513	0.949	0.729	0.916	1.246	2.325	1.875	2.769	0.426	2.769	0.426	1.145	2.369	0.364	0.980
	中山道大和町	0.663	1.332	0.798	0.700	0.901	1.239	1.252	1.462	2.630	2.510	2.458	0.595	2.630	0.595	1.378	2.250	0.509	1.179
	4地点沿道平均	0.635	1.102	1.107	1.425	1.199	0.884	0.928	1.308	2.256	1.945	2.443	0.552	4.136	0.352	1.315	3.538	0.301	1.125
檜原(ﾊﾞｯｸｸﾞﾗｳﾝﾄﾞ)		0.150	0.444	0.368	0.327	0.582	0.291	0.401	0.375	1.049	0.915	0.818	0.351	1.049	0.150	0.506	0.898	0.128	0.433

V3 Propane

※ GC－FIDにより測定

基準値 :
定量下限値: 0.015 μg/m³ (0.009 ppb)
検出下限値: 0.004 (0.003 ppb) (単位: μg/m3)

分子量: 44.1
換算係数(→ppb): 0.545
(単位:ppb)

2020年度

	測定地点(局)	4月	5月	6月	7月	8月	9月	10月	11月	12月	1月	2月	3月	最大	最小	平 均	最大	最小	平 均
区部一般環境	中央区晴海	3.129	3.441	2.979	1.708	4.106	4.067	2.856	4.877	7.280	6.760	7.519	3.097	7.519	1.708	4.318	4.099	0.931	2.354
	国設東京新宿	3.593	4.027	2.791	1.415	3.002	4.406	3.463	5.494	9.133	7.662	8.491	3.105	9.133	1.415	4.715	4.979	0.771	2.570
	大田区東糀谷	5.902	4.559	3.824	2.092	3.868	5.333	3.259	6.248	7.255	10.491	12.941	3.463	12.941	2.092	5.770	7.055	1.140	3.145
	世田谷区世田谷	5.569	5.224	2.933	1.460	2.837	5.135	3.818	6.386	10.728	11.393	10.453	3.935	11.393	1.460	5.823	6.211	0.796	3.174
	板橋区氷川町	5.112	6.842	3.468	1.804	3.805	4.953	4.364	8.443	12.210	12.669	10.138	3.601	12.669	1.804	6.451	6.907	0.984	3.517
	練馬区石神井町	5.290	8.317	3.928	1.352	2.563	4.205	4.338	6.771	12.157	12.627	9.274	3.194	12.627	1.352	6.168	6.883	0.737	3.363
	足立区西新井	6.736	8.910	4.039	2.609	4.446	5.161	6.186	10.676	12.852	14.149	13.892	3.759	14.149	2.609	7.785	7.713	1.422	4.244
	江戸川区春江町	5.663	3.218	2.549	1.126	2.237	3.919	5.051	9.646	13.069	10.323	13.853	8.162	13.853	1.126	6.568	7.552	0.614	3.580
	区部一般平均	5.124	5.568	3.314	1.696	3.358	4.647	4.167	7.318	10.585	10.759	10.820	4.040	14.149	1.126	5.950	7.713	0.614	3.243
多摩一般	小金井市本町	9.345	9.418	6.053	2.107	3.407	6.191	7.010	11.248	14.570	18.419	15.175	8.646	18.419	2.107	9.299	10.041	1.148	5.069
	東大和市奈良橋	8.268	13.625	9.827	3.934	4.444	4.511	7.048	11.376	18.903	24.640	18.189	3.247	24.640	3.247	10.668	13.432	1.770	5.815
	多摩部一般平均	8.806	11.521	7.940	3.020	3.925	5.351	7.029	11.312	16.737	21.530	16.682	5.946	24.640	2.107	9.983	13.432	1.148	5.442
都一般平均		5.861	6.758	4.239	1.961	3.471	4.788	4.739	8.116	11.816	12.913	11.993	4.421	24.640	1.126	6.756	13.432	0.614	3.683
沿道	京葉道路亀戸	4.571	3.797	3.417	3.283	2.511	3.776	3.759	7.368	11.241	9.032	11.226	3.634	11.241	2.511	5.635	6.128	1.369	3.072
	環八通り八幡山	5.269	6.035	3.189	1.330	2.473	4.640	3.942	6.865	11.949	11.442	10.646	3.246	11.949	1.330	5.919	6.514	0.725	3.227
	2地点沿道平均	4.920	4.916	3.303	2.307	2.492	4.208	3.851	7.116	11.595	10.237	10.936	3.440	11.949	1.330	5.777	6.514	0.725	3.149
	甲州街道大原	4.576	10.142	20.193	8.895	11.397	4.815	7.158	10.301	12.356	11.537	13.129	8.457	20.193	4.576	10.246	11.008	2.494	5.586
	中山道大和町	4.912	7.330	4.572	3.254	5.077	5.213	4.882	8.711	11.288	11.022	10.305	3.522	11.288	3.254	6.674	6.154	1.774	3.638
	4地点沿道平均	4.832	6.826	7.843	4.191	5.365	4.611	4.935	8.311	11.709	10.758	11.326	4.715	20.193	1.330	7.118	11.008	0.725	3.881
檜原(ﾊﾞｯｸｸﾞﾗｳﾝﾄﾞ)		1.205	3.315	1.829	0.703	2.780	0.840	1.491	2.387	4.772	4.602	3.558	2.072	4.772	0.703	2.463	2.601	0.383	1.343

V4 Acethylene

※ GC－FIDにより測定

基準値 :
定量下限値: 0.008 μg/m³ (0.008 ppb)
検出下限値: 0.003 (0.003 ppb) (単位: μg/m3)

分子量: 26
換算係数(→ppb): 0.925
(単位:ppb)

2020年度

	測定地点(局)	4月	5月	6月	7月	8月	9月	10月	11月	12月	1月	2月	3月	最大	最小	平 均	最大	最小	平 均
区部一般環境	中央区晴海	0.433	0.407	0.359	0.139	0.385	0.381	0.417	0.554	0.671	0.726	1.029	0.462	1.029	0.139	0.497	0.951	0.129	0.459
	国設東京新宿	0.426	0.417	0.340	0.148	0.296	0.436	0.463	0.535	0.814	0.762	1.142	0.460	1.142	0.148	0.520	1.056	0.137	0.481
	大田区東糀谷	0.590	0.472	0.490	0.256	0.750	0.466	0.413	0.674	0.696	0.926	1.137	0.514	1.137	0.256	0.615	1.052	0.237	0.569
	世田谷区世田谷	0.506	0.490	0.375	0.128	0.289	0.439	0.477	0.768	0.952	0.973	1.222	0.792	1.222	0.128	0.617	1.130	0.118	0.571
	板橋区氷川町	0.504	0.504	0.333	0.134	0.273	0.399	0.506	0.570	0.919	1.102	1.089	0.500	1.102	0.134	0.569	1.019	0.124	0.527
	練馬区石神井町	0.456	0.570	0.309	0.116	0.276	0.411	0.411	0.715	0.798	1.078	0.908	0.470	1.078	0.116	0.543	0.997	0.107	0.502
	足立区西新井	0.542	0.591	0.356	0.146	0.358	0.348	0.467	0.962	0.780	0.976	1.151	0.500	1.151	0.146	0.598	1.064	0.135	0.553
	江戸川区春江町	0.549	0.381	0.251	0.092	0.196	0.347	0.533	0.749	0.928	0.835	1.213	0.683	1.213	0.092	0.563	1.122	0.086	0.521
	区部一般平均	0.501	0.479	0.352	0.145	0.353	0.403	0.461	0.691	0.820	0.922	1.111	0.548	1.222	0.092	0.565	1.130	0.086	0.523
多摩一般	小金井市本町	0.418	0.568	0.384	0.147	0.250	0.381	0.424	0.704	0.794	1.079	1.036	0.614	1.079	0.147	0.566	0.998	0.136	0.524
	東大和市奈良橋	0.424	0.650	0.432	0.200	0.306	0.364	0.464	0.623	0.840	1.121	1.179	0.488	1.179	0.200	0.591	1.090	0.185	0.546
	多摩部一般平均	0.421	0.609	0.408	0.174	0.278	0.372	0.444	0.663	0.817	1.100	1.107	0.551	1.179	0.147	0.579	1.090	0.136	0.535
都一般平均		0.485	0.505	0.363	0.151	0.338	0.397	0.457	0.685	0.819	0.958	1.111	0.548	1.222	0.092	0.568	1.130	0.086	0.525
沿道	京葉道路亀戸	0.502	0.477	0.392	0.264	0.306	0.372	0.509	0.709	0.825	1.000	1.083	0.492	1.083	0.264	0.578	1.002	0.244	0.534
	環八通り八幡山	0.458	0.569	0.413	0.122	0.273	0.517	0.603	0.778	0.998	0.969	1.010	0.477	1.010	0.122	0.599	0.934	0.113	0.554
	2地点沿道平均	0.480	0.523	0.403	0.193	0.290	0.444	0.556	0.744	0.912	0.984	1.047	0.484	1.083	0.122	0.588	1.002	0.113	0.544
	甲州街道大原	0.612	0.639	0.537	0.347	0.772	0.491	0.814	0.873	1.336	1.148	1.373	0.508	1.373	0.347	0.788	1.270	0.321	0.728
	中山道大和町	0.574	0.857	0.674	0.328	0.472	0.823	0.860	0.923	1.262	1.291	1.417	0.609	1.417	0.328	0.841	1.310	0.303	0.778
	4地点沿道平均	0.537	0.635	0.504	0.265	0.456	0.551	0.697	0.821	1.105	1.102	1.221	0.521	1.417	0.122	0.701	1.310	0.113	0.648
檜原(ﾊﾞｯｸｸﾞﾗｳﾝﾄﾞ)		0.271	0.175	0.110	0.127	0.211	0.127	0.168	0.104	0.357	0.241	0.206	0.101	0.357	0.101	0.183	0.330	0.093	0.169

1　Propylene　　※ GC－FIDにより測定

基準値　：
定量下限値：　0.023 μg/m^3　(0.013 ppb)
検出下限値：　0.008　(0.004 ppb)　(単位：μg/m3)

分子量：　42.1
換算係数(→ppb)：　0.571
(単位：ppb)

	2020年度 測定地点(局)	4月	5月	6月	7月	8月	9月	10月	11月	12月	1月	2月	3月	最大	最小	平 均	最大	最小	平 均
区部一般環境	中央区晴海	0.164	1.344	0.885	0.264	3.388	0.330	0.349	0.294	0.421	0.318	0.515	0.174	3.388	0.164	0.704	1.935	0.094	0.402
	国設東京新宿	0.144	0.284	0.209	0.139	0.446	0.323	0.391	0.378	0.563	0.347	0.686	0.137	0.686	0.137	0.337	0.392	0.078	0.193
	大田区東糀谷	0.654	0.692	0.639	0.469	1.731	0.343	0.250	0.693	0.621	0.489	1.580	0.180	1.731	0.180	0.695	0.989	0.103	0.397
	世田谷区世田谷	0.380	0.171	0.190	0.083	0.232	0.321	0.334	0.440	0.666	0.511	0.546	0.157	0.666	0.083	0.336	0.380	0.047	0.192
	板橋区氷川町	0.324	0.308	0.166	0.175	0.317	0.438	0.399	0.434	0.752	0.551	0.438	0.120	0.752	0.120	0.368	0.430	0.068	0.210
	練馬区石神井町	0.200	0.203	0.162	0.081	0.163	0.261	0.435	0.410	0.691	0.583	0.412	0.121	0.691	0.081	0.310	0.395	0.046	0.177
	足立区西新井	0.429	0.641	0.337	0.278	1.090	0.308	0.481	0.519	0.623	0.557	0.709	0.123	1.090	0.123	0.508	0.622	0.070	0.290
	江戸川区春江町	0.459	0.955	1.144	0.242	0.671	0.291	0.410	0.558	0.735	0.603	0.700	0.410	1.144	0.242	0.598	0.654	0.138	0.342
	区部一般平均	0.344	0.575	0.466	0.216	1.005	0.327	0.381	0.466	0.634	0.495	0.698	0.178	3.388	0.081	0.482	1.935	0.046	0.275
多摩一般	小金井市本町	0.305	0.239	0.244	0.124	0.167	0.357	0.419	0.569	0.802	0.706	0.686	0.363	0.802	0.124	0.415	0.458	0.071	0.237
	東大和市奈良橋	0.274	0.280	0.363	0.255	0.234	0.235	0.366	0.455	0.761	0.839	0.739	0.120	0.839	0.120	0.410	0.479	0.068	0.234
	多摩部一般平均	0.289	0.259	0.303	0.190	0.201	0.296	0.392	0.512	0.782	0.772	0.713	0.241	0.839	0.120	0.413	0.479	0.068	0.236
都一般平均		0.333	0.512	0.434	0.211	0.844	0.321	0.383	0.475	0.664	0.550	0.701	0.191	3.388	0.081	0.468	1.935	0.046	0.267
沿道	京葉道路亀戸	0.378	0.868	1.584	2.832	2.204	0.310	0.422	0.511	0.758	0.517	0.667	0.296	2.832	0.296	0.946	1.617	0.169	0.540
	環八通り八幡山	0.290	0.259	0.191	0.082	0.203	0.421	0.511	0.493	0.961	0.688	0.599	0.151	0.961	0.082	0.404	0.549	0.047	0.231
	2地点沿道平均	0.334	0.563	0.888	1.457	1.203	0.366	0.467	0.502	0.859	0.603	0.633	0.224	2.832	0.082	0.675	1.617	0.047	0.385
	甲州街道大原	0.326	0.360	0.330	0.225	0.557	0.344	0.565	0.506	0.868	0.651	0.789	0.136	0.868	0.136	0.471	0.496	0.078	0.269
	中山道大和町	0.348	0.568	0.427	0.322	0.453	0.726	0.734	0.626	1.067	0.895	0.686	0.171	1.067	0.171	0.585	0.609	0.098	0.334
	4地点沿道平均	0.335	0.514	0.633	0.865	0.854	0.450	0.558	0.534	0.913	0.688	0.685	0.189	2.832	0.082	0.602	1.617	0.047	0.344
檜原(ﾊﾞｯｸｸﾞﾗｳﾝﾄﾞ)		0.049	0.175	0.110	0.127	0.211	0.127	0.168	0.104	0.357	0.241	0.206	0.101	0.357	0.049	0.165	0.204	0.028	0.094

2　iso-Butane (18)　　※ GC－FIDにより測定(HAPsと同一データ)

基準値　：
定量下限値：　0.03 μg/m^3　(0.013 ppb)
検出下限値：　0.01　(0.005 ppb)　(単位：μg/m3)

分子量：　58.1
換算係数(→ppb)：　0.414
(単位：ppb)

	2020年度 測定地点(局)	4月	5月	6月	7月	8月	9月	10月	11月	12月	1月	2月	3月	最大	最小	平 均	最大	最小	平 均
区部一般環境	中央区晴海	0.899	1.321	2.122	1.220	3.070	1.853	1.351	1.739	2.781	2.202	3.324	0.974	3.324	0.899	1.905	1.375	0.372	0.788
	国設東京新宿	0.974	1.407	1.205	0.694	1.723	2.075	1.652	1.899	3.215	1.758	2.450	0.739	3.215	0.694	1.649	1.330	0.287	0.682
	大田区東糀谷	1.799	1.985	1.895	1.480	3.289	2.283	1.248	2.505	5.022	3.066	3.149	0.920	5.022	0.920	2.387	2.078	0.381	0.988
	世田谷区世田谷	1.715	1.765	1.578	0.673	1.589	2.335	1.727	2.404	4.692	2.756	2.588	0.744	4.692	0.673	2.047	1.942	0.279	0.847
	板橋区氷川町	1.841	2.860	1.649	0.864	2.606	2.839	2.141	3.010	6.214	3.357	2.424	0.931	6.214	0.864	2.561	2.571	0.358	1.060
	練馬区石神井町	1.324	2.702	1.441	0.625	1.311	2.013	1.855	1.729	4.517	2.732	2.058	0.932	4.517	0.625	1.937	1.869	0.259	0.801
	足立区西新井	2.408	3.049	2.170	0.946	3.139	3.692	2.478	4.334	4.683	3.559	4.355	1.090	4.683	0.946	2.992	1.938	0.391	1.238
	江戸川区春江町	1.673	1.192	11.900	0.632	1.044	2.238	2.153	3.378	5.548	2.778	3.913	2.704	11.900	0.632	3.263	4.924	0.262	1.350
	区部一般平均	1.579	2.035	2.995	0.892	2.221	2.416	1.826	2.625	4.584	2.776	3.033	1.129	11.900	0.625	2.343	4.924	0.259	0.969
多摩一般	小金井市本町	1.570	2.431	1.821	0.680	1.235	1.941	1.768	2.812	3.418	3.304	2.947	1.973	3.418	0.680	2.158	1.414	0.282	0.893
	東大和市奈良橋	1.276	2.324	2.052	1.071	1.219	1.397	1.373	2.055	4.264	2.730	2.605	0.640	4.264	0.640	1.917	1.764	0.265	0.793
	多摩部一般平均	1.423	2.377	1.936	0.876	1.227	1.669	1.571	2.433	3.841	3.017	2.776	1.307	4.264	0.640	2.038	1.764	0.265	0.843
都一般平均		1.548	2.104	2.783	0.889	2.023	2.267	1.775	2.587	4.435	2.824	2.981	1.165	11.900	0.625	2.282	4.924	0.259	0.944
沿道	京葉道路亀戸	1.687	2.038	2.276	2.252	2.542	2.102	1.799	2.719	4.385	2.411	3.020	1.347	4.385	1.347	2.382	1.815	0.557	0.985
	環八通り八幡山	3.068	2.296	1.390	0.604	1.272	4.649	3.350	3.263	7.763	4.946	4.235	1.754	7.763	0.604	3.216	3.212	0.250	1.331
	2地点沿道平均	2.377	2.167	1.833	1.428	1.907	3.375	2.574	2.991	6.074	3.679	3.628	1.551	7.763	0.604	2.799	3.212	0.250	1.158
	甲州街道大原	1.474	3.268	2.670	1.447	3.125	2.457	2.127	2.602	5.067	2.897	3.330	1.285	5.067	1.285	2.646	2.096	0.532	1.095
	中山道大和町	1.779	3.164	2.349	1.369	2.980	2.839	2.466	2.802	4.575	3.332	3.168	0.993	4.575	0.993	2.651	1.893	0.411	1.097
	4地点沿道平均	2.002	2.691	2.171	1.418	2.480	3.012	2.435	2.846	5.448	3.396	3.438	1.345	7.763	0.604	2.724	3.212	0.250	1.127
檜原(ﾊﾞｯｸｸﾞﾗｳﾝﾄﾞ)		0.205	1.039	0.869	0.894	0.938	0.264	0.447	0.790	1.487	1.217	0.764	0.440	1.487	0.205	0.779	0.615	0.085	0.323

3　1-Butene　　※ GC－FIDにより測定

基準値　：
定量下限値：　0.04 μg/m^3　(0.013 ppb)
検出下限値：　0.01　(0.004 ppb)　(単位：μg/m3)

分子量：　56.1
換算係数(→ppb)：　0.429
(単位：ppb)

	2020年度 測定地点(局)	4月	5月	6月	7月	8月	9月	10月	11月	12月	1月	2月	3月	最大	最小	平 均	最大	最小	平 均
区部一般環境	中央区晴海	0.050	0.135	0.167	0.073	0.806	0.136	0.111	0.087	0.185	0.143	0.249	0.068	0.806	0.050	0.184	0.345	0.021	0.079
	国設東京新宿	0.048	0.070	0.077	0.022	0.105	0.103	0.135	0.082	0.210	0.132	0.210	0.059	0.210	0.022	0.104	0.090	0.009	0.045
	大田区東糀谷	0.199	0.133	0.169	0.131	0.542	0.099	0.115	0.205	0.547	0.251	0.391	0.072	0.547	0.072	0.238	0.234	0.031	0.102
	世田谷区世田谷	0.135	0.081	0.068	＜0.01	0.065	0.101	0.088	0.127	0.451	0.178	0.176	0.047	0.451	＜0.01	0.127	0.193	＜0.004	0.054
	板橋区氷川町	0.144	0.133	0.053	0.036	0.179	0.140	0.138	0.136	0.530	0.239	0.157	0.049	0.530	0.036	0.161	0.227	0.015	0.069
	練馬区石神井町	0.109	0.088	0.054	＜0.01	0.055	0.084	0.120	0.105	0.360	0.215	0.127	0.047	0.360	＜0.01	0.114	0.154	＜0.004	0.049
	足立区西新井	0.270	0.191	0.151	0.090	0.340	0.131	0.162	0.222	0.291	0.229	0.325	0.070	0.340	0.070	0.206	0.146	0.030	0.088
	江戸川区春江町	0.155	0.147	0.656	0.051	0.163	0.148	0.241	0.311	0.508	0.301	0.465	0.312	0.656	0.051	0.288	0.281	0.022	0.123
	区部一般平均	0.139	0.122	0.174	0.051	0.282	0.118	0.139	0.159	0.385	0.211	0.262	0.090	0.806	＜0.01	0.178	0.345	＜0.004	0.076
多摩一般	小金井市本町	0.105	0.118	0.139	0.035	0.046	0.064	0.108	0.142	0.288	0.215	0.204	0.114	0.288	0.035	0.132	0.123	0.015	0.056
	東大和市奈良橋	0.091	0.103	0.113	0.027	0.076	0.060	0.086	0.119	0.323	0.219	0.214	0.046	0.323	0.027	0.123	0.138	0.012	0.053
	多摩部一般平均	0.098	0.110	0.126	0.031	0.061	0.062	0.097	0.131	0.305	0.217	0.209	0.080	0.323	0.027	0.127	0.138	0.012	0.055
都一般平均		0.131	0.120	0.165	0.047	0.238	0.107	0.130	0.154	0.369	0.212	0.252	0.088	0.806	＜0.01	0.168	0.345	＜0.004	0.072
沿道	京葉道路亀戸	0.122	0.153	0.360	0.366	0.550	0.141	0.179	0.185	0.366	0.227	0.323	0.997	0.997	0.122	0.331	0.427	0.052	0.142
	環八通り八幡山	0.426	0.193	0.042	＜0.01	0.058	0.451	0.410	0.297	0.800	0.658	0.507	0.296	0.800	＜0.01	0.345	0.343	＜0.004	0.148
	2地点沿道平均	0.274	0.173	0.201	0.185	0.304	0.296	0.295	0.241	0.583	0.442	0.415	0.646	0.997	＜0.01	0.338	0.427	＜0.004	0.145
	甲州街道大原	0.145	0.218	0.193	0.110	0.272	0.105	0.165	0.137	0.432	0.229	0.285	0.101	0.432	0.101	0.199	0.185	0.043	0.085
	中山道大和町	0.178	0.234	0.169	0.055	0.153	0.209	0.242	0.163	0.367	0.283	0.254	0.064	0.367	0.055	0.198	0.157	0.024	0.085
	4地点沿道平均	0.218	0.200	0.191	0.134	0.258	0.226	0.249	0.196	0.491	0.349	0.342	0.364	0.997	＜0.01	0.268	0.427	＜0.004	0.115
檜原(ﾊﾞｯｸｸﾞﾗｳﾝﾄﾞ)		0.029	0.040	0.011	0.014	0.041	0.037	0.043	＜0.01	0.122	0.063	0.046	0.035	0.122	＜0.01	0.040	0.052	＜0.004	0.017

4　n-Butane (22)　　※ GC－FIDにより測定(HAPsと同一データ)

基準値　：
定量下限値：　0.06 μg/m^3　(0.025 ppb)
検出下限値：　0.02　(0.008 ppb)　(単位：μg/m3)

分子量：　58.1
換算係数(→ppb)：　0.414
(単位：ppb)

	2020年度 測定地点(局)	4月	5月	6月	7月	8月	9月	10月	11月	12月	1月	2月	3月	最大	最小	平 均	最大	最小	平 均
区部一般環境	中央区晴海	1.252	2.375	3.474	2.395	7.744	3.275	1.671	2.637	3.571	2.820	3.579	1.356	7.744	1.252	3.012	3.204	0.518	1.247
	国設東京新宿	1.481	2.152	2.221	1.373	3.635	3.317	2.138	2.734	4.175	2.976	3.659	1.266	4.175	1.266	2.594	1.728	0.524	1.073
	大田区東糀谷	2.489	2.943	3.287	2.700	4.602	3.992	1.562	3.477	5.325	4.275	5.268	1.544	5.325	1.544	3.455	2.203	0.639	1.430
	世田谷区世田谷	2.496	2.822	2.755	1.332	2.932	3.702	2.424	3.512	5.775	4.469	3.821	1.256	5.775	1.256	3.108	2.390	0.520	1.286
	板橋区氷川町	2.404	4.543	3.186	1.560	5.034	4.094	2.902	4.084	7.532	5.712	3.875	1.404	7.532	1.404	3.861	3.117	0.581	1.598
	練馬区石神井町	1.934	3.944	2.581	1.123	2.571	3.180	2.231	2.721	5.401	4.539	3.149	1.558	5.401	1.123	2.911	2.235	0.465	1.205
	足立区西新井	3.369	4.854	3.884	1.955	6.832	6.938	3.401	5.684	5.802	5.763	5.981	1.600	6.938	1.600	4.672	2.871	0.662	1.933
	江戸川区春江町	2.325	2.165	4.086	1.235	1.980	3.992	2.818	4.799	7.242	4.407	5.751	3.708	7.242	1.235	3.709	2.997	0.511	1.535
	区部一般平均	2.219	3.225	3.184	1.709	4.416	4.061	2.393	3.706	5.603	4.370	4.385	1.711	7.744	1.123	3.415	3.204	0.465	1.413
多摩一般	小金井市本町	2.133	3.764	3.216	1.239	2.421	3.121	2.127	3.839	4.681	4.739	4.731	2.976	4.739	1.239	3.249	1.961	0.513	1.344
	東大和市奈良橋	1.743	3.578	3.959	1.810	2.318	2.368	1.718	2.852	5.017	4.456	4.046	1.066	5.017	1.066	2.911	2.076	0.441	1.204
	多摩部一般平均	1.938	3.671	3.588	1.524	2.370	2.744	1.923	3.346	4.849	4.597	4.388	2.021	5.017	1.066	3.080	2.076	0.441	1.274
都一般平均		2.163	3.314	3.265	1.672	4.007	3.798	2.299	3.634	5.452	4.416	4.386	1.773	7.744	1.066	3.348	3.204	0.441	1.385
沿道	京葉道路亀戸	2.473	3.286	3.827	5.232	5.243	3.708	2.403	3.810	5.975	4.215	4.610	2.442	5.975	2.403	3.935	2.472	0.994	1.628
	環八通り八幡山	3.279	3.490	2.392	1.056	2.292	9.224	4.555	4.551	8.063	6.898	5.602	2.317	9.224	1.056	4.477	3.817	0.437	1.852
	2地点沿道平均	2.876	3.388	3.109	3.144	3.767	6.466	3.479	4.180	7.019	5.557	5.106	2.380	9.224	1.056	4.206	3.817	0.437	1.740
	甲州街道大原	2.167	4.120	4.183	2.774	5.928	4.077	2.634	3.692	6.170	4.426	5.128	1.841	6.170	1.841	3.928	2.553	0.762	1.626
	中山道大和町	2.482	4.985	4.357	2.929	6.250	4.745	3.267	4.290	6.217	5.247	4.835	1.598	6.250	1.598	4.267	2.586	0.661	1.766
	4地点沿道平均	2.600	3.970	3.690	2.998	4.928	5.439	3.215	4.086	6.606	5.197	5.044	2.049	9.224	1.056	4.152	3.817	0.437	1.718
檜原(ﾊﾞｯｸｸﾞﾗｳﾝﾄﾞ)		0.339	1.478	1.707	2.015	1.663	0.484	0.549	1.039	1.927	1.853	1.339	0.740	2.015	0.339	1.261	0.834	0.140	0.522

5　trans-2-Butene　　※ GC－FIDにより測定

基準値　:
定量下限値:　0.024 μg/m^3　(0.01 ppb)
検出下限値:　0.008　(0.003 ppb)　(単位: μg/m3)

分子量:　56.1
換算係数(→ppb):　0.429
(単位:ppb)

	2020年度 測定地点(局)	4月	5月	6月	7月	8月	9月	10月	11月	12月	1月	2月	3月	最大	最小	平 均	最大	最小	平 均
区部一般環境	中央区晴海	0.106	0.301	0.307	0.261	1.270	0.226	0.087	0.217	0.314	0.239	0.270	0.148	1.270	0.087	0.312	0.544	0.037	0.134
	国設東京新宿	0.128	0.189	0.225	0.142	0.237	0.198	0.097	0.236	0.416	0.250	0.379	0.167	0.416	0.097	0.222	0.178	0.042	0.095
	大田区東糀谷	0.356	0.378	0.325	0.254	1.095	0.252	0.086	0.330	1.159	0.450	0.524	0.128	1.159	0.086	0.445	0.497	0.037	0.191
	世田谷区世田谷	0.239	0.208	0.283	0.137	0.293	0.188	0.116	0.256	0.918	0.364	0.306	0.173	0.918	0.116	0.290	0.393	0.050	0.124
	板橋区氷川町	0.268	0.275	0.293	0.161	0.275	0.276	0.155	0.351	1.084	0.417	0.296	0.170	1.084	0.155	0.335	0.465	0.066	0.144
	練馬区石神井町	0.135	0.143	0.144	0.115	0.197	0.194	0.096	0.251	0.739	0.433	0.245	0.165	0.739	0.096	0.238	0.317	0.041	0.102
	足立区西新井	0.517	0.426	0.392	0.196	0.549	0.251	0.136	0.543	0.558	0.474	0.702	0.191	0.702	0.136	0.411	0.301	0.058	0.176
	江戸川区春江町	0.271	0.357	1.295	0.212	0.415	0.317	0.273	0.462	1.040	0.592	0.622	0.552	1.295	0.212	0.534	0.555	0.091	0.229
	区部一般平均	0.253	0.285	0.408	0.185	0.541	0.238	0.131	0.331	0.778	0.402	0.418	0.212	1.295	0.086	0.348	0.555	0.037	0.149
多摩一般	小金井市本町	0.212	0.169	0.287	0.164	0.243	0.185	0.123	0.453	0.484	0.429	0.477	0.191	0.484	0.123	0.285	0.207	0.053	0.122
	東大和市奈良橋	0.192	0.198	0.284	0.184	0.178	0.161	0.120	0.399	0.747	0.482	0.508	0.150	0.747	0.120	0.300	0.320	0.052	0.129
	多摩部一般平均	0.202	0.184	0.285	0.174	0.211	0.173	0.122	0.426	0.616	0.456	0.493	0.171	0.747	0.120	0.293	0.320	0.052	0.125
都一般平均		0.243	0.264	0.383	0.183	0.475	0.225	0.129	0.350	0.746	0.413	0.433	0.203	1.295	0.086	0.337	0.555	0.037	0.145
沿道	京葉道路亀戸	0.293	0.437	0.711	1.166	1.085	0.299	0.184	0.462	0.773	0.438	0.465	1.846	1.846	0.184	0.680	0.791	0.079	0.291
	環八通り八幡山	0.871	0.384	0.169	0.057	0.298	1.251	0.499	0.724	1.798	1.497	1.205	0.656	1.798	0.057	0.784	0.771	0.024	0.336
	2地点沿道平均	0.582	0.410	0.440	0.611	0.691	0.775	0.342	0.593	1.286	0.967	0.835	1.251	1.846	0.057	0.732	0.791	0.024	0.314
	甲州街道大原	0.382	0.565	0.547	0.347	0.818	0.241	0.185	0.407	0.912	0.512	0.593	0.281	0.912	0.185	0.483	0.391	0.079	0.207
	中山道大和町	0.364	0.592	0.482	0.248	0.431	0.543	0.259	0.406	0.796	0.657	0.548	0.180	0.796	0.180	0.459	0.341	0.077	0.197
	4地点沿道平均	0.478	0.494	0.477	0.454	0.658	0.584	0.282	0.500	1.070	0.776	0.703	0.741	1.846	0.057	0.601	0.791	0.024	0.258
檜原(ﾊﾞｯｸｸﾞﾗｳﾝﾄﾞ)		0.041	0.111	0.104	0.086	0.183	0.113	0.096	0.121	0.166	0.142	0.190	0.084	0.190	0.041	0.120	0.081	0.018	0.051

6　cis-2-Butene (23)　　※ GC－FIDにより測定(HAPsと同一データ)

基準値　:
定量下限値:　0.05 μg/m^3　(0.02 ppb)
検出下限値:　0.02　(0.006 ppb)　(単位: μg/m3)

分子量:　56.1
換算係数(→ppb):　0.429
(単位:ppb)

	2020年度 測定地点(局)	4月	5月	6月	7月	8月	9月	10月	11月	12月	1月	2月	3月	最大	最小	平 均	最大	最小	平 均
区部一般環境	中央区晴海	0.054	0.077	0.088	0.075	0.911	0.064	0.034	0.036	0.073	0.058	0.065	0.088	0.911	0.034	0.135	0.390	0.015	0.058
	国設東京新宿	0.039	0.048	0.043	< 0.02	0.042	0.041	0.027	0.043	0.076	0.048	0.069	0.039	0.076	< 0.02	0.044	0.032	< 0.006	0.019
	大田区東糀谷	0.111	0.096	0.114	0.061	0.491	0.070	0.038	0.120	0.373	0.092	0.129	0.142	0.491	0.038	0.153	0.210	0.016	0.066
	世田谷区世田谷	0.060	0.039	0.036	< 0.02	0.030	0.027	0.033	0.051	0.270	0.064	0.058	0.020	0.270	< 0.02	0.058	0.115	< 0.006	0.025
	板橋区氷川町	0.077	0.065	0.042	< 0.02	0.053	0.066	0.338	0.074	0.343	0.087	0.058	0.034	0.343	< 0.02	0.104	0.147	< 0.006	0.044
	練馬区石神井町	0.038	0.046	0.042	< 0.02	0.021	0.035	0.040	0.048	0.197	0.088	0.044	0.033	0.197	< 0.02	0.054	0.084	0.008	0.023
	足立区西新井	0.148	0.135	0.077	0.058	0.203	0.048	0.060	0.149	0.134	0.112	0.198	0.044	0.203	0.044	0.114	0.087	0.019	0.049
	江戸川区春江町	0.086	0.061	0.309	0.047	0.081	0.100	0.123	0.130	0.285	0.157	0.168	0.158	0.309	0.047	0.142	0.132	0.020	0.061
	区部一般平均	0.077	0.071	0.094	0.035	0.229	0.056	0.087	0.081	0.219	0.088	0.099	0.070	0.911	< 0.02	0.100	0.390	< 0.006	0.043
多摩一般	小金井市本町	0.064	0.044	0.054	< 0.02	0.027	0.028	0.053	0.076	0.097	0.099	0.088	0.038	0.099	< 0.02	0.057	0.042	0.007	0.024
	東大和市奈良橋	0.063	0.050	0.068	0.043	0.038	0.027	0.039	0.042	0.251	0.098	0.100	0.020	0.251	0.020	0.070	0.107	0.009	0.030
	多摩部一般平均	0.064	0.047	0.061	0.030	0.033	0.028	0.046	0.059	0.174	0.098	0.094	0.029	0.251	< 0.02	0.064	0.107	0.007	0.027
都一般平均		0.074	0.066	0.087	0.034	0.190	0.051	0.078	0.077	0.210	0.090	0.098	0.062	0.911	< 0.02	0.093	0.390	< 0.006	0.040
沿道	京葉道路亀戸	0.069	0.098	0.159	0.352	0.307	0.066	0.089	0.106	0.190	0.090	0.109	0.147	0.352	0.066	0.148	0.151	0.028	0.064
	環八通り八幡山	0.315	0.141	0.046	< 0.02	0.029	0.574	0.379	0.225	0.592	0.499	0.412	0.227	0.592	< 0.02	0.287	0.254	< 0.006	0.123
	2地点沿道平均	0.192	0.120	0.103	0.179	0.168	0.320	0.234	0.166	0.391	0.295	0.260	0.187	0.592	< 0.02	0.218	0.254	< 0.006	0.093
	甲州街道大原	0.097	0.169	0.201	0.078	0.243	0.055	0.075	0.064	0.237	0.112	0.138	0.073	0.243	0.055	0.128	0.104	0.024	0.055
	中山道大和町	0.093	0.185	0.136	0.072	0.132	0.147	0.113	0.093	0.163	0.181	0.141	0.038	0.185	0.038	0.124	0.079	0.016	0.053
	4地点沿道平均	0.144	0.148	0.136	0.127	0.178	0.211	0.164	0.122	0.295	0.220	0.200	0.121	0.592	< 0.02	0.172	0.254	< 0.006	0.074
檜原(ﾊﾞｯｸｸﾞﾗｳﾝﾄﾞ)		< 0.02	< 0.02	< 0.02	< 0.02	< 0.02	< 0.02	0.021	< 0.02	< 0.02	< 0.02	< 0.02	< 0.02	0.021	< 0.02	< 0.02	0.009	< 0.006	< 0.006

7　iso-Pentane

基準値　:
定量下限値:　0.11 μg/m^3　(0.04 ppb)
検出下限値:　0.04　(0.02 ppb)　(単位: μg/m3)

分子量:　72.1
換算係数(→ppb):　0.333
(単位:ppb)

	2020年度 測定地点(局)	4月	5月	6月	7月	8月	9月	10月	11月	12月	1月	2月	3月	最大	最小	平 均	最大	最小	平 均
区部一般環境	中央区晴海	0.530	2.060	4.605	3.769	10.110	2.385	1.469	1.634	1.863	1.228	1.890	0.703	10.110	0.530	2.687	3.371	0.177	0.896
	国設東京新宿	0.603	1.516	1.781	0.880	4.036	2.173	1.441	1.677	2.227	1.141	2.098	0.650	4.036	0.603	1.685	1.346	0.201	0.562
	大田区東糀谷	1.235	2.648	3.482	2.045	9.165	2.641	1.402	2.299	4.090	1.984	2.910	0.744	9.165	0.744	2.887	3.056	0.248	0.963
	世田谷区世田谷	1.198	1.795	1.940	0.949	2.836	2.412	1.585	2.336	4.077	1.811	2.116	0.613	4.077	0.613	1.972	1.359	0.205	0.658
	板橋区氷川町	1.148	2.382	1.686	0.878	4.245	2.744	2.302	2.580	4.780	1.957	1.895	0.702	4.780	0.702	2.275	1.594	0.234	0.759
	練馬区石神井町	0.884	2.184	1.935	0.841	2.059	2.276	1.890	1.929	3.544	2.109	1.657	0.670	3.544	0.670	1.832	1.182	0.223	0.611
	足立区西新井	1.912	3.078	2.865	1.214	6.310	2.557	2.338	3.738	3.055	0.198	4.055	0.869	6.310	0.198	2.682	2.104	0.066	0.894
	江戸川区春江町	1.117	1.906	2.230	1.419	1.762	3.026	3.732	3.400	4.462	2.131	3.595	2.514	4.462	1.117	2.608	1.488	0.373	0.870
	区部一般平均	1.079	2.196	2.565	1.499	5.065	2.527	2.020	2.449	3.512	1.570	2.527	0.933	10.110	0.198	2.329	3.371	0.066	0.776
多摩一般	小金井市本町	1.024	2.155	2.258	0.840	1.637	2.192	1.944	2.736	2.882	2.163	2.670	1.262	2.882	0.840	1.980	0.961	0.280	0.660
	東大和市奈良橋	0.952	2.205	3.272	1.555	2.081	2.024	1.716	2.105	3.592	2.205	2.533	0.581	3.592	0.581	2.068	1.198	0.194	0.690
	多摩部一般平均	0.988	2.180	2.765	1.197	1.859	2.108	1.830	2.421	3.237	2.184	2.601	0.921	3.592	0.581	2.024	1.198	0.194	0.675
都一般平均		1.060	2.193	2.605	1.439	4.424	2.443	1.982	2.444	3.457	1.693	2.542	0.931	10.110	0.198	2.268	3.371	0.066	0.756
沿道	京葉道路亀戸	1.205	2.513	4.362	7.471	5.262	2.931	2.609	2.998	3.368	1.769	2.500	1.021	7.471	1.021	3.167	2.491	0.341	1.056
	環八通り八幡山	2.280	3.208	1.777	0.672	2.086	16.353	7.533	4.336	6.932	5.053	5.029	2.298	16.353	0.672	4.796	5.453	0.224	1.599
	2地点沿道平均	1.742	2.861	3.069	4.071	3.674	9.642	5.071	3.667	5.150	3.411	3.764	1.660	16.353	0.672	3.982	5.453	0.224	1.328
	甲州街道大原	1.274	3.858	4.946	3.485	7.983	2.679	2.790	2.874	4.165	2.180	3.328	1.251	7.983	1.251	3.401	2.662	0.417	1.134
	中山道大和町	1.231	3.810	3.562	2.050	6.111	4.368	3.498	3.157	3.634	2.690	3.095	0.874	6.111	0.874	3.173	2.038	0.292	1.058
	4地点沿道平均	1.497	3.347	3.662	3.419	5.360	6.583	4.108	3.341	4.525	2.923	3.488	1.361	16.353	0.672	3.635	5.453	0.224	1.212
檜原(ﾊﾞｯｸｸﾞﾗｳﾝﾄﾞ)		0.184	0.966	0.952	0.324	1.252	0.478	0.860	0.922	1.560	0.867	0.914	0.394	1.560	0.184	0.806	0.520	0.061	0.269

8　1-Pentene

基準値　:
定量下限値:　0.06 μg/m^3　(0.019 ppb)
検出下限値:　0.02　(0.006 ppb)　(単位: μg/m3)

分子量:　70.1
換算係数(→ppb):　0.343
(単位:ppb)

	2020年度 測定地点(局)	4月	5月	6月	7月	8月	9月	10月	11月	12月	1月	2月	3月	最大	最小	平 均	最大	最小	平 均
区部一般環境	中央区晴海	0.037	0.077	0.108	0.095	0.256	0.066	0.056	0.066	0.079	0.057	0.091	0.025	0.256	0.025	0.084	0.088	0.009	0.029
	国設東京新宿	0.036	0.062	0.082	0.039	0.102	0.080	0.058	0.066	0.096	0.059	0.104	0.028	0.104	0.028	0.068	0.036	0.010	0.023
	大田区東糀谷	0.061	0.110	0.134	0.081	0.320	0.096	0.053	0.087	0.141	0.087	0.123	0.048	0.320	0.048	0.112	0.110	0.016	0.038
	世田谷区世田谷	0.042	0.056	0.079	0.026	0.074	0.069	0.061	0.065	0.171	0.086	0.082	0.030	0.171	0.026	0.070	0.059	0.009	0.024
	板橋区氷川町	0.058	0.093	0.072	0.059	0.096	0.106	0.103	0.097	0.207	0.080	0.086	0.025	0.207	0.025	0.090	0.071	0.008	0.031
	練馬区石神井町	0.049	0.068	0.073	0.035	0.057	0.075	0.079	0.075	0.157	0.084	0.059	0.029	0.157	0.029	0.070	0.054	0.010	0.024
	足立区西新井	0.064	0.118	0.101	0.070	0.152	0.089	0.084	0.115	0.136	0.080	0.163	0.029	0.163	0.029	0.100	0.056	0.010	0.034
	江戸川区春江町	0.046	0.057	0.072	0.046	0.045	0.086	0.108	0.077	0.190	0.083	0.115	0.084	0.190	0.045	0.084	0.065	0.015	0.029
	区部一般平均	0.049	0.080	0.090	0.056	0.138	0.083	0.075	0.081	0.147	0.077	0.103	0.037	0.320	0.025	0.085	0.110	0.008	0.029
多摩一般	小金井市本町	0.059	0.076	0.090	0.039	0.063	0.078	0.090	0.100	0.120	0.082	0.101	0.054	0.120	0.039	0.079	0.041	0.013	0.027
	東大和市奈良橋	0.043	0.074	0.125	0.062	0.079	0.069	0.080	0.063	0.165	0.093	0.113	0.026	0.165	0.026	0.083	0.057	0.009	0.028
	多摩部一般平均	0.051	0.075	0.108	0.051	0.071	0.073	0.085	0.082	0.143	0.087	0.107	0.040	0.165	0.026	0.081	0.057	0.009	0.028
都一般平均		0.049	0.079	0.093	0.055	0.124	0.081	0.077	0.081	0.146	0.079	0.104	0.038	0.320	0.025	0.084	0.110	0.008	0.029
沿道	京葉道路亀戸	0.049	0.080	0.123	0.156	0.178	0.112	0.106	0.081	0.123	0.065	0.092	0.037	0.178	0.037	0.100	0.061	0.013	0.034
	環八通り八幡山	0.101	0.110	0.078	0.033	0.062	0.432	0.288	0.161	0.320	0.239	0.203	0.114	0.432	0.033	0.178	0.148	0.011	0.061
	2地点沿道平均	0.075	0.095	0.100	0.094	0.120	0.272	0.197	0.121	0.222	0.152	0.147	0.076	0.432	0.033	0.139	0.148	0.011	0.048
	甲州街道大原	0.069	0.131	0.159	0.102	0.220	0.092	0.116	0.106	0.206	0.086	0.152	0.042	0.220	0.042	0.124	0.075	0.014	0.042
	中山道大和町	0.052	0.133	0.117	0.069	0.146	0.155	0.131	0.121	0.171	0.114	0.116	0.037	0.171	0.037	0.114	0.059	0.013	0.039
	4地点沿道平均	0.068	0.114	0.119	0.090	0.151	0.198	0.160	0.117	0.205	0.126	0.141	0.058	0.432	0.033	0.129	0.148	0.011	0.044
檜原(ﾊﾞｯｸｸﾞﾗｳﾝﾄﾞ)		0.021	0.048	0.047	0.036	0.045	0.038	0.045	0.038	0.053	0.044	0.048	< 0.02	0.053	< 0.02	0.039	0.018	< 0.006	0.014

9 n-Pentane (28)

基準値 :
定量下限値: 0.06 μg/m³ (0.019 ppb)
検出下限値: 0.02 (0.006 ppb)

分子量: 72.1
換算係数(→ppb): 0.333

2020年度 (単位: μg/m3) (単位: ppb)

	測定地点(局)	4月	5月	6月	7月	8月	9月	10月	11月	12月	1月	2月	3月	最大	最小	平 均	最大	最小	平 均
区部一般環境	中央区晴海	0.318	1.218	2.792	2.166	6.387	1.031	0.640	0.677	0.970	0.613	0.969	0.447	6.387	0.318	1.519	2.130	0.106	0.506
	国設東京新宿	0.364	0.775	0.832	0.424	2.256	0.946	0.632	0.725	1.136	0.568	1.159	0.389	2.256	0.364	0.850	0.752	0.121	0.284
	大田区東糀谷	0.701	1.215	1.741	1.432	2.931	1.150	0.649	0.988	2.065	0.906	1.732	0.476	2.931	0.476	1.332	0.977	0.159	0.444
	世田谷区世田谷	0.694	0.864	0.792	0.487	1.450	1.038	0.682	0.938	1.985	0.852	1.090	0.370	1.985	0.370	0.937	0.662	0.123	0.312
	板橋区氷川町	0.680	1.090	0.732	0.416	2.245	1.192	0.946	1.008	2.247	0.912	1.039	0.407	2.247	0.407	1.076	0.749	0.136	0.359
	練馬区石神井町	0.546	1.023	0.863	0.397	0.952	0.983	0.834	0.865	1.787	1.002	0.922	0.433	1.787	0.397	0.884	0.596	0.132	0.295
	足立区西新井	1.018	1.492	1.420	0.746	3.431	1.070	1.020	1.498	1.564	1.003	1.934	0.515	3.431	0.515	1.393	1.144	0.172	0.464
	江戸川区春江町	0.610	1.018	1.208	0.775	0.887	1.399	1.402	1.310	2.061	0.922	1.569	1.065	2.061	0.610	1.185	0.687	0.203	0.395
	区部一般平均	0.616	1.087	1.297	0.855	2.567	1.101	0.851	1.001	1.727	0.847	1.302	0.513	6.387	0.318	1.147	2.130	0.106	0.382
多摩一般	小金井市本町	0.606	1.010	1.044	0.452	0.753	0.995	0.853	1.315	1.469	0.952	1.376	0.648	1.469	0.452	0.956	0.490	0.151	0.319
	東大和市奈良橋	0.629	1.090	1.432	0.817	1.015	0.911	0.872	1.034	1.791	0.997	1.438	0.352	1.791	0.352	1.032	0.597	0.118	0.344
	多摩部一般平均	0.618	1.050	1.238	0.634	0.884	0.953	0.863	1.175	1.630	0.974	1.407	0.500	1.791	0.352	0.994	0.597	0.118	0.331
都一般平均		0.617	1.079	1.286	0.811	2.231	1.071	0.853	1.036	1.707	0.872	1.323	0.510	6.387	0.318	1.116	2.130	0.106	0.372
沿道	京葉道路亀戸	0.668	1.216	2.416	4.456	2.761	1.361	1.023	1.232	1.548	0.812	1.228	0.620	4.456	0.620	1.612	1.486	0.207	0.537
	環八通り八幡山	1.301	1.328	0.790	0.330	0.931	6.312	2.824	1.611	3.113	2.012	2.143	1.077	6.312	0.330	1.981	2.105	0.110	0.660
	2地点沿道平均	0.984	1.272	1.603	2.393	1.846	3.836	1.924	1.421	2.331	1.412	1.685	0.849	6.312	0.330	1.796	2.105	0.110	0.599
	甲州街道大原	0.734	1.435	2.032	1.421	3.636	1.188	1.200	1.176	2.091	1.018	1.632	0.624	3.636	0.624	1.516	1.213	0.208	0.505
	中山道大和町	0.745	1.798	1.530	0.891	2.992	1.967	1.484	1.340	1.860	1.242	1.584	0.506	2.992	0.506	1.495	0.998	0.169	0.498
	4地点沿道平均	0.862	1.444	1.692	1.774	2.580	2.707	1.633	1.340	2.153	1.271	1.647	0.707	6.312	0.330	1.651	2.105	0.110	0.550
檜原(ﾊﾞｯｸｸﾞﾗｳﾝﾄﾞ)		0.139	0.496	0.441	0.168	0.620	0.243	0.445	0.445	0.834	0.441	0.617	0.285	0.834	0.139	0.431	0.278	0.046	0.144

10 trans-2-Pentene

基準値 :
定量下限値: 0.05 μg/m³ (0.015 ppb)
検出下限値: 0.02 (0.005 ppb)

分子量: 70.1
換算係数(→ppb): 0.343

2020年度 (単位: μg/m3) (単位: ppb)

	測定地点(局)	4月	5月	6月	7月	8月	9月	10月	11月	12月	1月	2月	3月	最大	最小	平 均	最大	最小	平 均
区部一般環境	中央区晴海	0.027	0.039	0.070	0.115	0.199	0.092	0.054	0.056	0.070	0.044	0.048	0.023	0.199	0.023	0.070	0.068	0.008	0.024
	国設東京新宿	0.022	0.049	0.040	0.058	0.070	0.052	0.034	0.051	0.092	0.041	0.082	0.028	0.092	0.022	0.052	0.031	0.008	0.018
	大田区東糀谷	0.068	0.089	0.102	0.066	0.376	0.085	0.046	0.085	0.278	0.088	0.081	0.028	0.376	0.028	0.116	0.129	0.010	0.040
	世田谷区世田谷	0.043	0.042	0.077	0.046	0.076	0.062	0.049	0.078	0.237	0.069	0.059	0.025	0.237	0.025	0.072	0.081	0.008	0.025
	板橋区氷川町	0.049	0.057	0.049	0.049	0.081	0.093	0.098	0.112	0.294	0.076	0.074	0.027	0.294	0.027	0.088	0.101	0.009	0.030
	練馬区石神井町	0.036	0.034	0.047	0.042	0.052	0.047	0.061	0.083	0.198	0.096	0.046	0.034	0.198	0.034	0.065	0.068	0.012	0.022
	足立区西新井	0.116	0.120	0.096	0.077	0.137	0.085	0.097	0.198	0.154	0.090	0.216	0.040	0.216	0.040	0.119	0.074	0.014	0.041
	江戸川区春江町	0.045	0.047	0.066	0.049	0.054	0.154	0.210	0.157	0.297	0.116	0.159	0.145	0.297	0.045	0.125	0.102	0.015	0.043
	区部一般平均	0.051	0.060	0.068	0.063	0.131	0.084	0.081	0.103	0.202	0.077	0.096	0.044	0.376	0.022	0.088	0.129	0.008	0.030
多摩一般	小金井市本町	0.052	0.052	0.059	0.030	0.043	0.049	0.078	0.109	0.112	0.088	0.108	0.035	0.112	0.030	0.068	0.038	0.010	0.023
	東大和市奈良橋	0.053	0.062	0.130	0.076	0.069	0.042	0.070	0.096	0.185	0.100	0.102	< 0.02	0.185	< 0.02	0.083	0.064	< 0.005	0.028
	多摩部一般平均	0.052	0.057	0.095	0.053	0.056	0.045	0.074	0.103	0.148	0.094	0.105	0.023	0.185	< 0.02	0.075	0.064	< 0.005	0.026
都一般平均		0.051	0.059	0.074	0.061	0.116	0.076	0.080	0.103	0.192	0.081	0.098	0.039	0.376	< 0.02	0.086	0.129	< 0.005	0.029
沿道	京葉道路亀戸	0.075	0.099	0.120	0.263	0.206	0.153	0.158	0.170	0.218	0.087	0.114	0.035	0.263	0.035	0.142	0.090	0.012	0.049
	環八通り八幡山	0.187	0.209	0.061	0.035	0.061	0.914	0.543	0.301	0.560	0.333	0.287	0.164	0.914	0.035	0.305	0.314	0.012	0.104
	2地点沿道平均	0.131	0.154	0.090	0.149	0.133	0.534	0.350	0.236	0.389	0.210	0.201	0.100	0.914	0.035	0.223	0.314	0.012	0.077
	甲州街道大原	0.091	0.187	0.283	0.246	0.451	0.080	0.146	0.150	0.271	0.114	0.157	0.078	0.451	0.078	0.188	0.155	0.027	0.064
	中山道大和町	0.073	0.194	0.192	0.126	0.209	0.228	0.200	0.166	0.210	0.142	0.149	0.045	0.228	0.045	0.161	0.078	0.015	0.055
	4地点沿道平均	0.106	0.172	0.164	0.167	0.232	0.344	0.262	0.197	0.315	0.169	0.177	0.080	0.914	0.035	0.199	0.314	0.012	0.068
檜原(ﾊﾞｯｸｸﾞﾗｳﾝﾄﾞ)		< 0.02	< 0.02	< 0.02	< 0.02	0.037	0.020	0.033	< 0.02	0.035	< 0.02	< 0.02	< 0.02	0.037	< 0.02	< 0.02	0.013	< 0.005	0.006

11 cis-2-Pentene

基準値 :
定量下限値: 0.06 μg/m³ (0.018 ppb)
検出下限値: 0.02 (0.006 ppb)

分子量: 70.1
換算係数(→ppb): 0.343

2020年度 (単位: μg/m3) (単位: ppb)

	測定地点(局)	4月	5月	6月	7月	8月	9月	10月	11月	12月	1月	2月	3月	最大	最小	平 均	最大	最小	平 均
区部一般環境	中央区晴海	< 0.02	0.023	0.043	0.075	0.115	0.045	0.026	0.037	0.042	0.024	0.038	< 0.02	0.115	< 0.02	0.041	0.039	< 0.006	0.014
	国設東京新宿	< 0.02	0.025	0.030	0.030	0.030	0.030	< 0.02	0.030	0.055	0.022	0.051	0.024	0.055	< 0.02	0.029	0.019	< 0.006	0.010
	大田区東糀谷	0.035	0.045	0.057	0.044	0.224	0.054	0.030	0.047	0.138	0.054	0.054	< 0.02	0.224	< 0.02	0.066	0.077	< 0.006	0.023
	世田谷区世田谷	0.028	0.027	0.046	0.027	0.042	0.033	0.041	0.049	0.127	0.038	0.034	0.027	0.127	0.027	0.043	0.043	0.009	0.015
	板橋区氷川町	0.032	0.036	0.029	0.027	0.045	0.046	0.060	0.068	0.153	0.045	0.048	0.024	0.153	0.024	0.051	0.052	0.008	0.018
	練馬区石神井町	< 0.02	0.027	0.024	0.023	0.030	0.029	0.040	0.045	0.102	0.057	0.036	0.028	0.102	< 0.02	0.038	0.035	< 0.006	0.013
	足立区西新井	0.070	0.060	0.053	0.047	0.076	0.050	0.056	0.108	0.087	0.057	0.121	0.025	0.121	0.025	0.067	0.041	0.008	0.023
	江戸川区春江町	0.022	0.023	0.033	0.026	0.029	0.080	0.118	0.090	0.162	0.068	0.087	0.082	0.162	0.022	0.068	0.056	0.008	0.023
	区部一般平均	0.027	0.033	0.039	0.037	0.074	0.046	0.048	0.059	0.108	0.046	0.059	0.029	0.224	< 0.02	0.050	0.077	< 0.006	0.017
多摩一般	小金井市本町	0.032	0.023	0.034	0.024	0.026	0.026	0.040	0.056	0.068	0.052	0.062	0.025	0.068	0.023	0.039	0.023	0.008	0.013
	東大和市奈良橋	0.024	0.037	0.070	0.048	0.028	< 0.02	0.042	0.060	0.104	0.058	0.072	< 0.02	0.104	< 0.02	0.047	0.036	< 0.006	0.016
	多摩部一般平均	0.028	0.030	0.052	0.036	0.027	< 0.02	0.041	0.058	0.086	0.055	0.067	< 0.02	0.104	< 0.02	0.043	0.036	< 0.006	0.015
都一般平均		0.027	0.033	0.042	0.037	0.064	0.040	0.046	0.059	0.104	0.048	0.060	0.026	0.224	< 0.02	0.049	0.077	< 0.006	0.017
沿道	京葉道路亀戸	0.040	0.049	0.076	0.146	0.115	0.080	0.088	0.089	0.110	0.050	0.069	0.030	0.146	0.030	0.078	0.050	0.010	0.027
	環八通り八幡山	0.099	0.105	0.036	0.025	0.044	0.455	0.306	0.171	0.305	0.197	0.179	0.099	0.455	0.025	0.168	0.156	0.009	0.058
	2地点沿道平均	0.069	0.077	0.056	0.086	0.079	0.267	0.197	0.130	0.207	0.124	0.124	0.064	0.455	0.025	0.123	0.156	0.009	0.042
	甲州街道大原	0.050	0.109	0.160	0.127	0.237	0.049	0.086	0.092	0.149	0.066	0.091	0.049	0.237	0.049	0.105	0.081	0.017	0.036
	中山道大和町	0.042	0.109	0.102	0.068	0.110	0.129	0.121	0.083	0.119	0.086	0.094	0.028	0.129	0.028	0.091	0.044	0.010	0.031
	4地点沿道平均	0.058	0.093	0.094	0.091	0.127	0.178	0.150	0.109	0.171	0.100	0.108	0.051	0.455	0.025	0.111	0.156	0.009	0.038
檜原(ﾊﾞｯｸｸﾞﾗｳﾝﾄﾞ)		< 0.02	< 0.02	< 0.02	< 0.02	< 0.02	< 0.02	0.030	< 0.02	< 0.02	< 0.02	< 0.02	< 0.02	0.030	< 0.02	< 0.02	0.010	< 0.006	< 0.006

12 2-Methyl-1,3-butadiene

基準値 :
定量下限値: 0.08 μg/m³ (0.028 ppb)
検出下限値: 0.03 (0.009 ppb)

分子量: 68.1
換算係数(→ppb): 0.353

2020年度 (単位: μg/m3) (単位: ppb)

	測定地点(局)	4月	5月	6月	7月	8月	9月	10月	11月	12月	1月	2月	3月	最大	最小	平 均	最大	最小	平 均
区部一般環境	中央区晴海	0.038	0.412	0.628	0.232	0.984	0.297	0.125	0.050	0.063	0.047	0.043	0.031	0.984	0.031	0.246	0.347	0.011	0.087
	国設東京新宿	0.049	0.203	0.702	0.231	0.954	0.545	0.375	0.089	0.091	0.055	0.092	0.039	0.954	0.039	0.285	0.337	0.014	0.101
	大田区東糀谷	0.070	0.065	0.188	0.143	0.230	0.160	0.063	0.092	0.093	0.084	0.092	0.030	0.230	0.030	0.109	0.081	0.011	0.039
	世田谷区世田谷	0.076	0.081	0.168	0.144	0.164	0.161	0.082	0.091	0.105	0.080	0.060	< 0.03	0.168	< 0.03	0.102	0.059	< 0.009	0.036
	板橋区氷川町	0.067	0.095	0.154	0.123	0.220	0.278	0.116	0.103	0.125	0.079	0.087	0.039	0.278	0.039	0.124	0.098	0.014	0.044
	練馬区石神井町	0.043	0.110	0.231	0.160	0.329	0.202	0.100	0.084	0.103	0.072	0.061	< 0.03	0.329	< 0.03	0.126	0.116	< 0.009	0.044
	足立区西新井	0.078	0.233	0.377	0.148	0.542	0.413	0.159	0.108	0.124	0.073	0.148	< 0.03	0.542	< 0.03	0.202	0.191	< 0.009	0.071
	江戸川区春江町	0.038	0.061	0.106	0.088	0.116	0.211	0.093	0.072	0.100	0.053	0.083	0.054	0.211	0.038	0.090	0.075	0.013	0.032
	区部一般平均	0.057	0.158	0.319	0.159	0.442	0.283	0.139	0.086	0.101	0.068	0.083	< 0.03	0.984	< 0.03	0.160	0.347	< 0.009	0.057
多摩一般	小金井市本町	0.062	0.154	0.343	0.295	0.259	0.214	0.145	0.088	0.092	0.088	0.108	0.031	0.343	0.031	0.157	0.121	0.011	0.055
	東大和市奈良橋	0.058	0.426	0.352	0.288	1.133	1.230	0.413	0.129	0.123	0.095	0.080	0.039	1.230	0.039	0.364	0.434	0.014	0.128
	多摩部一般平均	0.060	0.290	0.347	0.291	0.696	0.722	0.279	0.108	0.107	0.092	0.094	0.035	1.230	0.031	0.260	0.434	0.011	0.092
都一般平均		0.058	0.184	0.325	0.185	0.493	0.371	0.167	0.090	0.102	0.073	0.085	0.031	1.230	< 0.03	0.180	0.434	< 0.009	0.064
沿道	京葉道路亀戸	0.060	0.105	0.161	0.180	0.160	0.183	0.088	0.076	0.122	0.066	0.103	0.036	0.183	0.036	0.112	0.065	0.013	0.039
	環八通り八幡山	0.078	0.137	0.401	0.210	0.657	0.364	0.212	0.112	0.152	0.116	0.084	0.040	0.657	0.040	0.214	0.232	0.014	0.075
	2地点沿道平均	0.069	0.121	0.281	0.195	0.408	0.273	0.150	0.094	0.137	0.091	0.094	0.038	0.657	0.036	0.163	0.232	0.013	0.057
	甲州街道大原	0.081	0.190	0.248	0.220	0.250	0.172	0.171	0.117	0.160	0.116	0.124	0.107	0.250	0.081	0.163	0.088	0.029	0.058
	中山道大和町	0.072	0.124	0.158	0.148	0.154	0.299	0.162	0.107	0.175	0.120	0.110	0.032	0.299	0.032	0.138	0.106	0.011	0.049
	4地点沿道平均	0.073	0.139	0.242	0.190	0.305	0.254	0.158	0.103	0.152	0.104	0.105	0.054	0.657	0.032	0.157	0.232	0.011	0.055
檜原(ﾊﾞｯｸｸﾞﾗｳﾝﾄﾞ)		0.046	0.186	1.630	0.828	1.434	0.697	0.188	0.062	0.042	< 0.03	0.032	0.033	1.630	< 0.03	0.433	0.575	< 0.009	0.153

13 2,2-Dimethylbutane

基準値 :
定量下限値: 0.07 μg/m³ (0.018 ppb)
検出下限値: 0.02 (0.006 ppb) (単位: μg/m3)

分子量: 86.2
換算係数(→ppb): 0.279
(単位:ppb)

2020年度

	測定地点(局)	4月	5月	6月	7月	8月	9月	10月	11月	12月	1月	2月	3月	最大	最小	平 均	最大	最小	平 均
区部一般環境	中央区晴海	0.027	0.052	0.121	0.132	0.216	0.132	0.066	0.068	0.099	0.061	0.104	0.058	0.216	0.027	0.095	0.060	0.008	0.026
	国設東京新宿	0.026	0.047	0.051	0.034	0.108	0.104	0.065	0.068	0.111	0.063	0.103	0.048	0.111	0.026	0.069	0.031	0.007	0.019
	大田区東糀谷	0.052	0.082	0.092	0.061	0.150	0.211	0.065	0.095	0.165	0.094	0.133	0.070	0.211	0.052	0.106	0.059	0.014	0.030
	世田谷区世田谷	0.041	0.061	0.072	0.035	0.092	0.119	0.063	0.082	0.149	0.075	0.102	0.061	0.149	0.035	0.079	0.042	0.010	0.022
	板橋区氷川町	0.044	0.063	0.046	0.036	0.120	0.144	0.088	0.100	0.164	0.086	0.106	0.061	0.164	0.036	0.088	0.046	0.010	0.025
	練馬区石神井町	0.035	0.063	0.066	0.021	0.071	0.114	0.071	0.072	0.151	0.098	0.098	0.052	0.151	0.021	0.076	0.042	< 0.006	0.021
	足立区西新井	0.063	0.070	0.087	0.060	0.180	0.144	0.106	0.154	0.153	0.094	0.188	0.068	0.188	0.060	0.114	0.053	0.017	0.032
	江戸川区春江町	0.044	0.045	0.058	0.056	0.055	0.201	0.132	0.147	0.206	0.090	0.194	0.114	0.206	0.044	0.112	0.058	0.012	0.031
	区部一般平均	0.042	0.060	0.074	0.054	0.124	0.146	0.082	0.098	0.150	0.083	0.129	0.067	0.216	0.021	0.092	0.060	< 0.006	0.026
多摩一般	小金井市本町	0.043	0.064	0.068	0.029	0.063	0.109	0.066	0.096	0.121	0.090	0.125	0.072	0.125	0.029	0.079	0.035	0.008	0.022
	東大和市奈良橋	0.042	0.077	0.100	0.056	0.077	0.105	0.061	0.079	0.153	0.103	0.148	0.044	0.153	0.042	0.087	0.043	0.012	0.024
	多摩部一般平均	0.042	0.071	0.084	0.042	0.070	0.107	0.064	0.088	0.137	0.097	0.136	0.058	0.153	0.029	0.083	0.043	0.008	0.023
都一般平均		0.042	0.062	0.076	0.052	0.113	0.138	0.078	0.096	0.147	0.086	0.130	0.065	0.216	0.021	0.090	0.060	< 0.006	0.025
沿道	京葉道路亀戸	0.054	0.071	0.145	0.321	0.159	0.168	0.102	0.121	0.160	0.098	0.156	0.065	0.321	0.054	0.135	0.090	0.015	0.038
	環八通り八幡山	0.050	0.086	0.052	0.032	0.066	0.866	0.194	0.127	0.222	0.151	0.171	0.080	0.866	0.032	0.175	0.241	0.009	0.049
	2地点沿道平均	0.052	0.078	0.098	0.176	0.113	0.517	0.148	0.124	0.191	0.124	0.164	0.073	0.866	0.032	0.155	0.241	0.009	0.043
	甲州街道大原	0.052	0.088	0.165	0.111	0.286	0.134	0.098	0.113	0.171	0.101	0.141	0.077	0.286	0.052	0.128	0.080	0.014	0.036
	中山道大和町	0.056	0.109	0.108	0.075	0.185	0.249	0.144	0.128	0.169	0.119	0.149	0.072	0.249	0.056	0.130	0.069	0.016	0.036
	4地点沿道平均	0.053	0.089	0.117	0.135	0.174	0.354	0.134	0.122	0.180	0.117	0.154	0.074	0.866	0.032	0.142	0.241	0.009	0.040
檜原(ﾊﾞｯｸｸﾞﾗｳﾝﾄﾞ)		< 0.02	0.036	0.035	< 0.02	0.058	0.024	0.047	0.051	0.069	0.044	0.061	0.042	0.069	< 0.02	0.041	0.019	< 0.006	0.011

14 2-Methylpentane

基準値 :
定量下限値: 0.06 μg/m³ (0.016 ppb)
検出下限値: 0.02 (0.005 ppb) (単位: μg/m3)

分子量: 86.2
換算係数(→ppb): 0.279
(単位:ppb)

2020年度

	測定地点(局)	4月	5月	6月	7月	8月	9月	10月	11月	12月	1月	2月	3月	最大	最小	平 均	最大	最小	平 均
区部一般環境	中央区晴海	0.290	0.743	1.369	0.949	2.518	1.218	0.696	0.677	1.029	0.612	0.812	0.314	2.518	0.290	0.936	0.702	0.081	0.261
	国設東京新宿	0.336	0.810	0.898	0.486	1.242	1.138	0.699	0.718	1.313	0.646	0.985	0.361	1.313	0.336	0.803	0.366	0.094	0.224
	大田区東糀谷	1.047	1.301	1.533	0.966	2.299	2.122	1.188	1.603	2.065	1.363	1.465	0.669	2.299	0.669	1.468	0.641	0.187	0.410
	世田谷区世田谷	0.554	0.872	0.928	0.479	1.046	1.222	0.712	0.837	1.437	0.898	0.768	0.294	1.437	0.294	0.837	0.401	0.082	0.234
	板橋区氷川町	0.562	1.065	0.928	0.551	1.308	1.503	0.937	1.050	1.747	0.996	0.835	0.374	1.747	0.374	0.988	0.487	0.104	0.276
	練馬区石神井町	0.471	1.009	0.915	0.389	0.795	1.223	0.872	0.824	1.584	1.050	0.728	0.353	1.584	0.353	0.851	0.442	0.098	0.237
	足立区西新井	0.856	1.176	1.253	0.576	1.765	1.320	1.032	1.358	1.742	1.041	1.541	0.424	1.765	0.424	1.174	0.492	0.118	0.327
	江戸川区春江町	0.657	0.735	0.796	0.573	0.755	1.253	1.154	1.624	1.802	0.893	1.463	1.032	1.802	0.573	1.061	0.503	0.160	0.296
	区部一般平均	0.597	0.964	1.077	0.621	1.466	1.375	0.911	1.086	1.590	0.937	1.075	0.478	2.518	0.290	1.015	0.702	0.081	0.283
多摩一般	小金井市本町	0.492	1.031	1.281	0.467	0.790	1.148	0.892	0.978	1.491	0.923	1.102	0.606	1.491	0.467	0.933	0.416	0.130	0.260
	東大和市奈良橋	0.516	1.249	1.680	1.097	1.249	1.464	1.174	0.876	1.732	1.152	1.244	0.402	1.732	0.402	1.153	0.483	0.112	0.322
	多摩部一般平均	0.504	1.140	1.480	0.782	1.020	1.306	1.033	0.927	1.611	1.037	1.173	0.504	1.732	0.402	1.043	0.483	0.112	0.291
都一般平均		0.578	0.999	1.158	0.653	1.377	1.361	0.936	1.054	1.594	0.957	1.094	0.483	2.518	0.290	1.020	0.702	0.081	0.285
沿道	京葉道路亀戸	0.609	0.955	1.468	1.829	1.667	1.340	1.064	1.182	1.731	0.918	1.254	0.479	1.829	0.479	1.208	0.510	0.134	0.337
	環八通り八幡山	0.698	1.143	0.885	0.358	0.822	3.149	1.768	1.218	2.272	1.417	1.560	0.580	3.149	0.358	1.322	0.878	0.100	0.369
	2地点沿道平均	0.654	1.049	1.177	1.094	1.244	2.245	1.416	1.200	2.002	1.167	1.407	0.530	3.149	0.358	1.265	0.878	0.100	0.353
	甲州街道大原	0.586	1.446	1.704	1.160	2.544	1.417	1.213	1.094	2.172	1.025	1.460	0.483	2.544	0.483	1.359	0.710	0.135	0.379
	中山道大和町	0.606	1.512	1.366	0.821	1.706	1.938	1.506	1.248	1.915	1.417	1.350	0.463	1.938	0.463	1.321	0.540	0.129	0.368
	4地点沿道平均	0.625	1.264	1.356	1.042	1.685	1.961	1.388	1.186	2.023	1.194	1.406	0.501	3.149	0.358	1.302	0.878	0.100	0.363
檜原(ﾊﾞｯｸｸﾞﾗｳﾝﾄﾞ)		0.132	0.638	0.868	0.234	0.859	0.282	0.497	0.419	0.784	0.444	0.468	0.270	0.868	0.132	0.491	0.242	0.037	0.137

15 2,3-Dimethylbutane

基準値 :
定量下限値: 0.06 μg/m³ (0.015 ppb)
検出下限値: 0.02 (0.005 ppb) (単位: μg/m3)

分子量: 86.2
換算係数(→ppb): 0.279
(単位:ppb)

2020年度

	測定地点(局)	4月	5月	6月	7月	8月	9月	10月	11月	12月	1月	2月	3月	最大	最小	平 均	最大	最小	平 均
区部一般環境	中央区晴海	0.049	0.115	0.216	0.183	0.410	0.176	0.105	0.121	0.182	0.090	0.145	0.047	0.410	0.047	0.153	0.114	0.013	0.043
	国設東京新宿	0.056	0.098	0.122	0.068	0.195	0.155	0.093	0.124	0.209	0.101	0.168	0.047	0.209	0.047	0.120	0.058	0.013	0.033
	大田区東糀谷	0.161	0.193	0.233	0.137	0.481	0.337	0.180	0.297	0.394	0.245	0.273	0.115	0.481	0.115	0.254	0.134	0.032	0.071
	世田谷区世田谷	0.098	0.117	0.124	0.068	0.151	0.174	0.119	0.154	0.281	0.157	0.148	0.039	0.281	0.039	0.136	0.078	0.011	0.038
	板橋区氷川町	0.100	0.150	0.121	0.063	0.201	0.183	0.153	0.189	0.324	0.166	0.134	0.046	0.324	0.046	0.153	0.090	0.013	0.043
	練馬区石神井町	0.072	0.154	0.130	0.054	0.108	0.180	0.138	0.148	0.300	0.184	0.128	0.055	0.300	0.054	0.138	0.084	0.015	0.038
	足立区西新井	0.146	0.177	0.176	0.093	0.293	0.176	0.157	0.268	0.287	0.166	0.284	0.060	0.293	0.060	0.190	0.082	0.017	0.053
	江戸川区春江町	0.107	0.100	0.118	0.092	0.098	0.191	0.219	0.289	0.356	0.162	0.297	0.176	0.356	0.092	0.184	0.099	0.026	0.051
	区部一般平均	0.099	0.138	0.155	0.095	0.242	0.197	0.146	0.199	0.292	0.159	0.197	0.073	0.481	0.039	0.166	0.134	0.011	0.046
多摩一般	小金井市本町	0.083	0.158	0.153	0.067	0.097	0.152	0.134	0.176	0.247	0.164	0.213	0.095	0.247	0.067	0.145	0.069	0.019	0.040
	東大和市奈良橋	0.082	0.189	0.241	0.116	0.135	0.148	0.128	0.155	0.313	0.201	0.233	0.037	0.313	0.037	0.165	0.087	0.010	0.046
	多摩部一般平均	0.082	0.173	0.197	0.091	0.116	0.150	0.131	0.165	0.280	0.183	0.223	0.066	0.313	0.037	0.155	0.087	0.010	0.043
都一般平均		0.095	0.145	0.163	0.094	0.217	0.187	0.143	0.192	0.289	0.164	0.202	0.072	0.481	0.037	0.164	0.134	0.010	0.046
沿道	京葉道路亀戸	0.102	0.146	0.246	0.366	0.288	0.215	0.182	0.225	0.320	0.160	0.234	0.065	0.366	0.065	0.213	0.102	0.018	0.059
	環八通り八幡山	0.137	0.209	0.121	0.054	0.119	0.686	0.360	0.246	0.445	0.277	0.313	0.101	0.686	0.054	0.255	0.191	0.015	0.071
	2地点沿道平均	0.120	0.178	0.183	0.210	0.203	0.450	0.271	0.236	0.383	0.218	0.274	0.083	0.686	0.054	0.234	0.191	0.015	0.065
	甲州街道大原	0.099	0.229	0.337	0.257	0.499	0.208	0.213	0.220	0.436	0.181	0.287	0.069	0.499	0.069	0.253	0.139	0.019	0.071
	中山道大和町	0.105	0.254	0.240	0.171	0.335	0.334	0.293	0.243	0.357	0.245	0.256	0.072	0.357	0.072	0.242	0.100	0.020	0.068
	4地点沿道平均	0.111	0.209	0.236	0.212	0.310	0.361	0.262	0.233	0.389	0.216	0.273	0.077	0.686	0.054	0.241	0.191	0.015	0.067
檜原(ﾊﾞｯｸｸﾞﾗｳﾝﾄﾞ)		< 0.02	0.068	0.053	0.025	0.080	0.032	0.071	0.061	0.131	0.063	0.071	0.024	0.131	< 0.02	0.057	0.037	< 0.005	0.016

16 Cyclopentane

基準値 :
定量下限値: 0.09 μg/m³ (0.03 ppb)
検出下限値: 0.03 (0.009 ppb) (単位: μg/m3)

分子量: 70.1
換算係数(→ppb): 0.343
(単位:ppb)

2020年度

	測定地点(局)	4月	5月	6月	7月	8月	9月	10月	11月	12月	1月	2月	3月	最大	最小	平 均	最大	最小	平 均
区部一般環境	中央区晴海	0.034	0.174	0.301	0.322	0.585	0.145	0.114	0.210	0.185	0.085	0.173	0.093	0.585	0.034	0.202	0.201	0.012	0.069
	国設東京新宿	0.039	0.093	0.073	0.034	0.241	0.123	0.088	0.071	0.192	0.057	0.172	0.038	0.241	0.034	0.102	0.083	0.012	0.035
	大田区東糀谷	0.087	0.146	0.366	0.226	1.644	0.188	0.116	0.126	0.229	0.194	0.212	0.063	1.644	0.063	0.300	0.564	0.021	0.103
	世田谷区世田谷	0.083	0.116	0.076	0.036	0.109	0.170	0.077	0.112	0.266	0.111	0.197	0.034	0.266	0.034	0.116	0.091	0.012	0.040
	板橋区氷川町	0.087	0.138	0.075	< 0.03	0.237	0.177	0.128	0.105	0.237	0.114	0.117	< 0.03	0.237	< 0.03	0.120	0.081	< 0.009	0.041
	練馬区石神井町	0.066	0.138	0.084	< 0.03	0.086	0.150	0.079	0.084	0.214	0.115	0.139	< 0.03	0.214	< 0.03	0.099	0.073	< 0.009	0.034
	足立区西新井	0.110	0.170	0.211	0.063	0.422	0.155	0.166	0.196	0.200	0.110	0.205	0.044	0.422	0.044	0.171	0.145	0.015	0.059
	江戸川区春江町	0.097	0.107	0.108	0.069	0.070	0.168	0.189	0.134	0.530	0.110	0.271	0.186	0.530	0.069	0.170	0.182	0.024	0.058
	区部一般平均	0.075	0.135	0.162	0.098	0.424	0.160	0.120	0.130	0.257	0.112	0.186	0.061	1.644	< 0.03	0.160	0.564	< 0.009	0.055
多摩一般	小金井市本町	0.065	0.125	0.115	0.036	0.064	0.110	0.109	0.093	0.211	0.108	0.122	0.131	0.211	0.036	0.107	0.072	0.012	0.037
	東大和市奈良橋	0.057	0.129	0.126	0.062	0.061	0.092	0.103	0.107	0.201	0.127	0.163	0.031	0.201	0.031	0.105	0.069	0.011	0.036
	多摩部一般平均	0.061	0.127	0.121	0.049	0.063	0.101	0.106	0.100	0.206	0.117	0.143	0.081	0.211	0.031	0.106	0.072	0.011	0.036
都一般平均		0.073	0.133	0.154	0.088	0.352	0.148	0.117	0.124	0.246	0.113	0.177	0.065	1.644	< 0.03	0.149	0.564	< 0.009	0.051
沿道	京葉道路亀戸	0.099	0.208	0.361	0.397	0.378	0.185	0.138	0.129	0.291	0.086	0.349	0.059	0.397	0.059	0.223	0.136	0.020	0.077
	環八通り八幡山	0.083	0.153	0.077	< 0.03	0.084	0.460	0.216	0.156	0.350	0.162	0.246	0.074	0.460	< 0.03	0.173	0.158	< 0.009	0.059
	2地点沿道平均	0.091	0.180	0.219	0.206	0.231	0.323	0.177	0.143	0.321	0.124	0.298	0.067	0.460	< 0.03	0.198	0.158	< 0.009	0.068
	甲州街道大原	0.067	0.177	0.175	0.112	0.335	0.187	0.138	0.126	0.355	0.111	0.236	0.083	0.355	0.067	0.175	0.122	0.023	0.060
	中山道大和町	0.067	0.213	0.149	0.083	0.321	0.263	0.201	0.160	0.235	0.151	0.169	0.044	0.321	0.044	0.171	0.110	0.015	0.059
	4地点沿道平均	0.079	0.188	0.191	0.152	0.280	0.274	0.173	0.143	0.308	0.128	0.250	0.065	0.460	< 0.03	0.186	0.158	< 0.009	0.064
檜原(ﾊﾞｯｸｸﾞﾗｳﾝﾄﾞ)		< 0.03	0.039	< 0.03	< 0.03	0.041	< 0.03	< 0.03	< 0.03	0.103	0.046	0.042	< 0.03	0.103	< 0.03	0.031	0.035	< 0.009	0.011

17 3-Methylpentane

基準値 :
定量下限値: 0.07 μg/m³ (0.02 ppb)
検出下限値: 0.03 (0.006 ppb) (単位: μg/m3)

分子量: 86.2
換算係数(→ppb): 0.279
(単位:ppb)

2020年度

	測定地点(局)	4月	5月	6月	7月	8月	9月	10月	11月	12月	1月	2月	3月	最大	最小	平 均	最大	最小	平 均
区部一般環境	中央区晴海	0.143	0.387	0.743	0.546	1.662	0.712	0.388	0.405	0.614	0.347	0.472	0.144	1.662	0.143	0.547	0.464	0.040	0.153
	国設東京新宿	0.154	0.380	0.438	0.211	0.676	0.545	0.369	0.406	0.781	0.376	0.573	0.149	0.781	0.149	0.421	0.218	0.041	0.118
	大田区東糀谷	0.480	0.648	0.729	0.475	1.295	1.023	0.586	0.949	1.074	0.740	0.832	0.335	1.295	0.335	0.764	0.361	0.094	0.213
	世田谷区世田谷	0.295	0.397	0.370	0.210	0.482	0.566	0.398	0.572	0.820	0.507	0.456	0.132	0.820	0.132	0.434	0.229	0.037	0.121
	板橋区氷川町	0.290	0.495	0.352	0.208	0.635	0.691	0.514	0.709	1.111	0.566	0.477	0.178	1.111	0.178	0.519	0.310	0.050	0.145
	練馬区石神井町	0.228	0.488	0.373	0.164	0.332	0.557	0.451	0.545	0.892	0.582	0.410	0.179	0.892	0.164	0.433	0.249	0.046	0.121
	足立区西新井	0.484	0.598	0.612	0.329	1.008	0.686	0.606	0.918	1.277	0.638	1.013	0.204	1.277	0.204	0.698	0.356	0.057	0.195
	江戸川区春江町	0.349	0.351	0.365	0.274	0.360	0.564	0.786	0.965	1.117	0.548	0.857	0.710	1.117	0.274	0.604	0.311	0.077	0.168
	区部一般平均	0.303	0.468	0.498	0.302	0.806	0.668	0.512	0.684	0.961	0.538	0.636	0.254	1.662	0.132	0.552	0.464	0.037	0.154
多摩一般	小金井市本町	0.272	0.484	0.460	0.180	0.297	0.491	0.474	0.653	0.904	0.560	0.642	0.329	0.904	0.180	0.479	0.252	0.050	0.134
	東大和市奈良橋	0.317	0.603	0.735	0.348	0.394	0.512	0.479	0.635	1.007	0.714	0.711	0.157	1.007	0.157	0.551	0.281	0.044	0.154
	多摩部一般平均	0.295	0.543	0.598	0.264	0.345	0.501	0.476	0.644	0.956	0.637	0.677	0.243	1.007	0.157	0.515	0.281	0.044	0.144
都一般平均		0.301	0.483	0.518	0.295	0.714	0.635	0.505	0.676	0.960	0.558	0.644	0.252	1.662	0.132	0.545	0.464	0.037	0.152
沿道	京葉道路亀戸	0.364	0.498	0.760	1.094	0.935	0.692	0.599	0.778	1.176	0.555	0.742	0.236	1.176	0.236	0.702	0.328	0.066	0.196
	環八通り八幡山	0.382	0.564	0.360	0.145	0.334	1.685	1.080	0.790	1.265	0.786	0.855	0.288	1.685	0.145	0.711	0.470	0.040	0.198
	2地点沿道平均	0.373	0.531	0.560	0.619	0.634	1.188	0.840	0.784	1.220	0.670	0.799	0.262	1.685	0.145	0.707	0.470	0.040	0.197
	甲州街道大原	0.339	0.674	0.857	0.602	1.429	0.668	0.697	0.733	1.236	0.650	0.872	0.224	1.429	0.224	0.748	0.399	0.062	0.209
	中山道大和町	0.338	0.838	0.707	0.473	0.947	1.102	0.910	0.827	1.279	0.869	0.783	0.222	1.279	0.222	0.775	0.357	0.062	0.216
	4地点沿道平均	0.356	0.643	0.671	0.579	0.911	1.037	0.821	0.782	1.239	0.715	0.813	0.242	1.685	0.145	0.734	0.470	0.040	0.205
檜原(ﾊﾞｯｸｸﾞﾗｳﾝﾄﾞ)		0.049	0.245	0.184	0.076	0.241	0.096	0.256	0.220	0.458	0.237	0.223	0.078	0.458	0.049	0.197	0.128	0.014	0.055

18 2-Methyl-1-pentene

基準値 :
定量下限値: 0.1 μg/m³ (0.027 ppb)
検出下限値: 0.03 (0.008 ppb) (単位: μg/m3)

分子量: 84.2
換算係数(→ppb): 0.286
(単位:ppb)

2020年度

	測定地点(局)	4月	5月	6月	7月	8月	9月	10月	11月	12月	1月	2月	3月	最大	最小	平 均	最大	最小	平 均
区部一般環境	中央区晴海	< 0.03	< 0.03	0.081	< 0.03	0.217	< 0.03	< 0.03	< 0.03	0.034	< 0.03	0.053	< 0.03	0.217	< 0.03	0.042	0.062	< 0.008	0.012
	国設東京新宿	< 0.03	< 0.03	< 0.03	< 0.03	< 0.03	< 0.03	< 0.03	< 0.03	0.047	< 0.03	0.031	< 0.03	0.047	< 0.03	< 0.03	0.013	< 0.008	< 0.008
	大田区東糀谷	< 0.03	0.038	0.033	< 0.03	0.117	< 0.03	< 0.03	0.147	0.056	< 0.03	0.078	< 0.03	0.147	< 0.03	0.047	0.042	< 0.008	0.013
	世田谷区世田谷	< 0.03	< 0.03	< 0.03	< 0.03	< 0.03	< 0.03	< 0.03	< 0.03	0.053	< 0.03	< 0.03	< 0.03	0.053	< 0.03	< 0.03	0.015	< 0.008	< 0.008
	板橋区氷川町	< 0.03	< 0.03	< 0.03	< 0.03	0.036	0.038	< 0.03	< 0.03	0.059	< 0.03	< 0.03	< 0.03	0.059	< 0.03	< 0.03	0.017	< 0.008	< 0.008
	練馬区石神井町	< 0.03	< 0.03	< 0.03	< 0.03	< 0.03	< 0.03	0.030	< 0.03	0.051	0.049	< 0.03	< 0.03	0.051	< 0.03	< 0.03	0.014	< 0.008	< 0.008
	足立区西新井	0.034	< 0.03	0.030	< 0.03	0.057	< 0.03	< 0.03	0.041	0.040	0.032	0.040	< 0.03	0.057	< 0.03	< 0.03	0.016	< 0.008	0.008
	江戸川区春江町	< 0.03	< 0.03	0.045	< 0.03	0.034	0.033	0.041	0.030	0.070	0.040	0.044	0.036	0.070	< 0.03	0.035	0.020	< 0.008	0.010
	区部一般平均	< 0.03	< 0.03	0.031	< 0.03	0.063	< 0.03	< 0.03	0.037	0.051	< 0.03	0.036	< 0.03	0.217	< 0.03	< 0.03	0.062	< 0.008	0.008
多摩一般	小金井市本町	< 0.03	< 0.03	< 0.03	< 0.03	< 0.03	< 0.03	< 0.03	0.055	0.037	0.033	0.032	< 0.03	0.055	< 0.03	< 0.03	0.016	< 0.008	< 0.008
	東大和市奈良橋	< 0.03	< 0.03	0.042	< 0.03	0.030	< 0.03	< 0.03	< 0.03	0.041	< 0.03	0.043	< 0.03	0.043	< 0.03	< 0.03	0.012	< 0.008	< 0.008
	多摩部一般平均	< 0.03	< 0.03	< 0.03	< 0.03	< 0.03	< 0.03	< 0.03	0.035	0.039	< 0.03	0.038	< 0.03	0.055	< 0.03	< 0.03	0.016	< 0.008	< 0.008
都一般平均		< 0.03	< 0.03	0.031	< 0.03	0.055	< 0.03	< 0.03	0.036	0.049	< 0.03	0.037	< 0.03	0.217	< 0.03	< 0.03	0.062	< 0.008	0.008
沿道	京葉道路亀戸	< 0.03	0.045	0.111	0.212	0.105	0.036	< 0.03	0.047	0.049	0.038	0.055	< 0.03	0.212	< 0.03	0.062	0.061	< 0.008	0.018
	環八通り八幡山	0.033	0.032	< 0.03	< 0.03	< 0.03	0.105	0.071	0.065	0.104	0.059	0.046	0.030	0.105	< 0.03	0.049	0.030	< 0.008	0.014
	2地点沿道平均	< 0.03	0.039	0.063	0.114	0.060	0.070	0.043	0.056	0.076	0.049	0.050	< 0.03	0.212	< 0.03	0.056	0.061	< 0.008	0.016
	甲州街道大原	0.038	0.034	0.047	0.045	0.074	< 0.03	0.050	0.044	0.072	0.030	0.061	< 0.03	0.074	< 0.03	0.044	0.021	< 0.008	0.013
	中山道大和町	< 0.03	0.056	0.038	0.048	0.039	0.048	0.043	0.065	0.079	0.048	0.044	< 0.03	0.079	< 0.03	0.045	0.023	< 0.008	0.013
	4地点沿道平均	< 0.03	0.042	0.053	0.080	0.058	0.051	0.045	0.055	0.076	0.044	0.051	< 0.03	0.212	< 0.03	0.050	0.061	< 0.008	0.014
檜原(ﾊﾞｯｸｸﾞﾗｳﾝﾄﾞ)		< 0.03	< 0.03	< 0.03	< 0.03	< 0.03	< 0.03	< 0.03	< 0.03	< 0.03	< 0.03	< 0.03	< 0.03	< 0.03	< 0.03	< 0.03	< 0.008	< 0.008	< 0.008

19 n-Hexane (35)

基準値 :
定量下限値: 0.05 μg/m³ (0.014 ppb)
検出下限値: 0.02 (0.005 ppb) (単位: μg/m3)

分子量: 86.2
換算係数(→ppb): 0.279
(単位:ppb)

2020年度

	測定地点(局)	4月	5月	6月	7月	8月	9月	10月	11月	12月	1月	2月	3月	最大	最小	平 均	最大	最小	平 均
区部一般環境	中央区晴海	0.175	0.642	1.295	0.792	4.044	0.955	0.676	0.544	0.876	0.496	0.712	0.255	4.044	0.175	0.955	1.128	0.049	0.266
	国設東京新宿	0.188	0.531	0.784	0.266	1.118	0.736	0.664	0.554	1.140	0.543	0.830	0.237	1.140	0.188	0.633	0.318	0.052	0.176
	大田区東糀谷	0.693	0.993	1.002	0.661	1.815	1.703	0.648	1.139	1.126	0.893	1.205	0.482	1.815	0.482	1.030	0.506	0.135	0.287
	世田谷区世田谷	0.450	0.508	0.428	0.227	0.701	0.664	0.672	0.773	1.070	0.634	0.707	0.189	1.070	0.189	0.585	0.298	0.053	0.163
	板橋区氷川町	0.401	0.610	0.464	0.235	0.983	0.904	0.785	0.993	1.555	0.725	0.673	0.222	1.555	0.222	0.713	0.434	0.062	0.199
	練馬区石神井町	0.306	0.600	0.402	0.189	0.395	0.652	0.665	0.688	1.072	0.671	0.581	0.247	1.072	0.189	0.539	0.299	0.053	0.150
	足立区西新井	0.578	0.820	0.974	0.485	1.776	0.948	0.911	1.100	1.915	0.889	1.413	0.275	1.915	0.275	1.007	0.534	0.077	0.281
	江戸川区春江町	0.465	0.537	0.520	0.315	0.519	0.650	1.350	1.070	1.539	0.672	0.906	1.212	1.539	0.315	0.813	0.429	0.088	0.227
	区部一般平均	0.407	0.655	0.734	0.396	1.419	0.901	0.797	0.858	1.287	0.690	0.878	0.390	4.044	0.175	0.784	1.128	0.049	0.219
多摩一般	小金井市本町	0.384	0.565	0.547	0.234	0.353	0.673	0.731	1.245	1.418	0.817	0.980	0.482	1.418	0.234	0.702	0.396	0.065	0.196
	東大和市奈良橋	0.454	0.675	0.740	0.407	0.543	0.670	0.709	1.019	1.289	0.886	0.832	0.253	1.289	0.253	0.706	0.359	0.071	0.197
	多摩部一般平均	0.419	0.620	0.644	0.321	0.448	0.672	0.720	1.132	1.354	0.851	0.906	0.367	1.418	0.234	0.704	0.396	0.065	0.196
都一般平均		0.410	0.648	0.716	0.381	1.225	0.855	0.781	0.913	1.300	0.723	0.884	0.385	4.044	0.175	0.768	1.128	0.049	0.214
沿道	京葉道路亀戸	0.436	0.700	1.147	1.968	1.147	0.786	0.715	1.048	1.612	0.654	0.895	0.332	1.968	0.332	0.953	0.549	0.093	0.266
	環八通り八幡山	0.450	0.579	0.401	0.159	0.377	1.537	1.172	0.884	1.485	0.868	0.983	0.300	1.537	0.159	0.766	0.429	0.044	0.214
	2地点沿道平均	0.443	0.640	0.774	1.064	0.762	1.162	0.944	0.966	1.549	0.761	0.939	0.316	1.968	0.159	0.860	0.549	0.044	0.240
	甲州街道大原	0.364	0.778	0.738	0.576	1.633	0.740	0.961	0.740	1.331	0.809	1.140	0.254	1.633	0.254	0.839	0.455	0.071	0.234
	中山道大和町	0.403	0.972	0.762	0.498	1.221	1.269	1.172	0.963	1.773	1.038	1.039	0.271	1.773	0.271	0.949	0.495	0.075	0.265
	4地点沿道平均	0.413	0.757	0.762	0.800	1.095	1.083	1.005	0.909	1.550	0.842	1.014	0.289	1.968	0.159	0.877	0.549	0.044	0.245
檜原(ﾊﾞｯｸｸﾞﾗｳﾝﾄﾞ)		0.068	0.311	0.218	0.082	0.293	0.120	0.340	0.387	0.700	0.354	0.329	0.142	0.700	0.068	0.279	0.195	0.019	0.078

20 2,4-Dimethylpentane

基準値 :
定量下限値: 0.08 μg/m³ (0.018 ppb)
検出下限値: 0.03 (0.006 ppb) (単位: μg/m3)

分子量: 100.2
換算係数(→ppb): 0.240
(単位:ppb)

2020年度

	測定地点(局)	4月	5月	6月	7月	8月	9月	10月	11月	12月	1月	2月	3月	最大	最小	平 均	最大	最小	平 均
区部一般環境	中央区晴海	< 0.03	< 0.03	0.046	< 0.03	0.069	0.077	< 0.03	< 0.03	0.051	< 0.03	0.040	< 0.03	0.077	< 0.03	0.032	0.018	< 0.006	0.008
	国設東京新宿	< 0.03	0.033	< 0.03	< 0.03	0.041	0.041	< 0.03	0.034	0.074	< 0.03	0.054	< 0.03	0.074	< 0.03	0.031	0.018	< 0.006	0.007
	大田区東糀谷	< 0.03	0.030	0.046	< 0.03	0.071	0.061	< 0.03	0.050	0.059	0.044	0.050	< 0.03	0.071	< 0.03	0.039	0.017	< 0.006	0.009
	世田谷区世田谷	< 0.03	< 0.03	0.036	< 0.03	0.039	0.042	0.033	0.046	0.056	0.044	0.043	< 0.03	0.056	< 0.03	0.033	0.014	< 0.006	0.008
	板橋区氷川町	0.033	0.037	< 0.03	< 0.03	0.049	0.080	0.042	0.039	0.096	0.044	0.035	< 0.03	0.096	< 0.03	0.042	0.023	< 0.006	0.010
	練馬区石神井町	< 0.03	0.042	< 0.03	< 0.03	< 0.03	0.047	0.037	0.037	0.064	0.047	0.036	< 0.03	0.064	< 0.03	0.032	0.015	< 0.006	0.008
	足立区西新井	0.036	0.048	0.041	< 0.03	0.059	0.061	0.042	0.087	0.153	0.051	0.079	< 0.03	0.153	< 0.03	0.057	0.037	< 0.006	0.014
	江戸川区春江町	< 0.03	< 0.03	0.037	< 0.03	< 0.03	0.037	0.048	0.066	0.098	0.051	0.065	0.041	0.098	< 0.03	0.042	0.024	< 0.006	0.010
	区部一般平均	< 0.03	< 0.03	0.031	< 0.03	0.045	0.056	0.031	0.047	0.082	0.039	0.050	< 0.03	0.153	< 0.03	0.039	0.037	< 0.006	0.009
多摩一般	小金井市本町	< 0.03	0.030	0.031	< 0.03	< 0.03	< 0.03	0.039	0.050	0.059	0.051	0.051	< 0.03	0.059	< 0.03	0.032	0.014	< 0.006	0.008
	東大和市奈良橋	< 0.03	0.035	0.059	< 0.03	0.034	0.037	0.038	0.049	0.071	0.057	0.059	< 0.03	0.071	< 0.03	0.040	0.017	< 0.006	0.010
	多摩部一般平均	< 0.03	0.033	0.045	< 0.03	< 0.03	< 0.03	0.039	0.050	0.065	0.054	0.055	< 0.03	0.071	< 0.03	0.036	0.017	< 0.006	0.009
都一般平均		< 0.03	0.030	0.034	< 0.03	0.041	0.050	0.032	0.047	0.078	0.042	0.051	< 0.03	0.153	< 0.03	0.038	0.037	< 0.006	0.009
沿道	京葉道路亀戸	0.034	0.040	0.053	0.073	0.059	0.050	0.046	0.069	0.128	0.056	0.066	< 0.03	0.128	< 0.03	0.057	0.031	< 0.006	0.014
	環八通り八幡山	0.037	0.042	< 0.03	< 0.03	0.032	0.120	0.091	0.067	0.096	0.061	0.057	< 0.03	0.120	< 0.03	0.054	0.029	< 0.006	0.013
	2地点沿道平均	0.036	0.041	0.034	0.044	0.046	0.085	0.068	0.068	0.112	0.058	0.061	< 0.03	0.128	< 0.03	0.056	0.031	< 0.006	0.013
	甲州街道大原	< 0.03	0.054	0.073	0.062	0.115	0.054	0.067	0.062	0.095	0.061	0.082	< 0.03	0.115	< 0.03	0.063	0.028	< 0.006	0.015
	中山道大和町	< 0.03	0.065	0.067	0.045	0.067	0.106	0.089	0.064	0.129	0.072	0.071	< 0.03	0.129	< 0.03	0.067	0.031	< 0.006	0.016
	4地点沿道平均	< 0.03	0.050	0.052	0.049	0.068	0.082	0.073	0.066	0.112	0.062	0.069	< 0.03	0.129	< 0.03	0.060	0.031	< 0.006	0.014
檜原(ﾊﾞｯｸｸﾞﾗｳﾝﾄﾞ)		< 0.03	< 0.03	< 0.03	< 0.03	< 0.03	< 0.03	< 0.03	< 0.03	< 0.03	< 0.03	< 0.03	< 0.03	< 0.03	< 0.03	< 0.03	< 0.006	< 0.006	< 0.006

21 Methylcyclopentane

基準値 :
定量下限値: 0.06 μg/m³ (0.017 ppb)
検出下限値: 0.02 (0.005 ppb)

分子量: 84.2
換算係数(→ppb): 0.286

2020年度 (単位: μg/m3) (単位: ppb)

	測定地点(局)	4月	5月	6月	7月	8月	9月	10月	11月	12月	1月	2月	3月	最大	最小	平 均	最大	最小	平 均
区部一般環境	中央区晴海	0.068	0.259	0.529	0.243	1.545	0.296	0.221	0.198	0.304	0.185	0.245	0.085	1.545	0.068	0.348	0.441	0.019	0.099
	国設東京新宿	0.073	0.214	0.250	0.105	0.395	0.275	0.225	0.191	0.399	0.182	0.364	0.074	0.399	0.073	0.229	0.114	0.021	0.065
	大田区東糀谷	0.182	0.407	0.399	0.199	0.887	0.318	0.201	0.406	0.377	0.295	0.436	0.107	0.887	0.107	0.351	0.253	0.031	0.100
	世田谷区世田谷	0.216	0.219	0.180	0.080	0.243	0.262	0.230	0.267	0.399	0.273	0.277	0.072	0.399	0.072	0.226	0.114	0.021	0.065
	板橋区氷川町	0.164	0.278	0.160	0.089	0.350	0.313	0.299	0.310	0.525	0.289	0.275	0.091	0.525	0.089	0.262	0.150	0.025	0.075
	練馬区石神井町	0.120	0.244	0.152	0.078	0.164	0.254	0.247	0.275	0.435	0.318	0.252	0.100	0.435	0.078	0.220	0.124	0.022	0.063
	足立区西新井	0.254	0.364	0.352	0.154	0.667	0.298	0.343	0.447	0.534	0.366	0.562	0.099	0.667	0.099	0.370	0.190	0.028	0.106
	江戸川区春江町	0.179	0.198	0.204	0.125	0.195	0.273	0.464	0.426	0.563	0.272	0.398	0.407	0.563	0.125	0.309	0.161	0.036	0.088
	区部一般平均	0.157	0.273	0.278	0.134	0.556	0.286	0.279	0.315	0.442	0.272	0.351	0.129	1.545	0.068	0.289	0.441	0.019	0.083
多摩一般	小金井市本町	0.175	0.227	0.201	0.077	0.121	0.322	0.252	0.563	0.542	0.344	0.428	0.173	0.563	0.077	0.285	0.161	0.022	0.081
	東大和市奈良橋	0.173	0.266	0.341	0.164	0.189	0.264	0.268	0.334	0.530	0.405	0.391	0.080	0.530	0.080	0.284	0.151	0.023	0.081
	多摩部一般平均	0.174	0.247	0.271	0.121	0.155	0.293	0.260	0.449	0.536	0.375	0.409	0.127	0.563	0.077	0.285	0.161	0.022	0.081
都一般平均		0.160	0.268	0.277	0.131	0.476	0.288	0.275	0.342	0.461	0.293	0.363	0.129	1.545	0.068	0.288	0.441	0.019	0.082
沿道	京葉道路亀戸	0.193	0.308	0.486	0.844	0.490	0.319	0.289	0.372	0.533	0.271	0.366	0.116	0.844	0.116	0.382	0.241	0.033	0.109
	環八通り八幡山	0.204	0.418	0.147	0.052	0.147	0.828	0.529	0.396	0.621	0.443	0.431	0.140	0.828	0.052	0.363	0.236	0.015	0.104
	2地点沿道平均	0.198	0.363	0.317	0.448	0.319	0.573	0.409	0.384	0.577	0.357	0.399	0.128	0.844	0.052	0.373	0.241	0.015	0.106
	甲州街道大原	0.189	0.372	0.372	0.311	0.725	0.327	0.397	0.374	0.534	0.369	0.518	0.122	0.725	0.122	0.384	0.207	0.035	0.110
	中山道大和町	0.178	0.518	0.374	0.245	0.535	0.541	0.545	0.414	0.664	0.470	0.471	0.120	0.664	0.120	0.423	0.189	0.034	0.121
	4地点沿道平均	0.191	0.404	0.345	0.363	0.474	0.504	0.440	0.389	0.588	0.388	0.447	0.125	0.844	0.052	0.388	0.241	0.015	0.111
檜原(ﾊﾞｯｸｸﾞﾗｳﾝﾄﾞ)		< 0.02	0.102	0.062	0.027	0.083	0.034	0.120	0.097	0.261	0.132	0.120	0.047	0.261	< 0.02	0.091	0.074	< 0.005	0.026

22 2-Methylhexane

基準値 :
定量下限値: 0.05 μg/m³ (0.011 ppb)
検出下限値: 0.02 (0.004 ppb)

分子量: 100.2
換算係数(→ppb): 0.240

2020年度 (単位: μg/m3) (単位: ppb)

	測定地点(局)	4月	5月	6月	7月	8月	9月	10月	11月	12月	1月	2月	3月	最大	最小	平 均	最大	最小	平 均
区部一般環境	中央区晴海	0.056	0.105	0.164	0.143	0.256	0.214	0.096	0.114	0.213	0.131	0.187	0.050	0.256	0.050	0.144	0.062	0.012	0.035
	国設東京新宿	0.060	0.115	0.108	0.068	0.166	0.154	0.093	0.119	0.313	0.140	0.275	0.048	0.313	0.048	0.138	0.075	0.011	0.033
	大田区東糀谷	0.124	0.148	0.163	0.135	0.245	0.183	0.103	0.186	0.242	0.206	0.237	0.059	0.245	0.059	0.169	0.059	0.014	0.041
	世田谷区世田谷	0.113	0.134	0.135	0.071	0.130	0.163	0.117	0.213	0.276	0.210	0.207	0.065	0.276	0.065	0.153	0.066	0.016	0.037
	板橋区氷川町	0.117	0.142	0.101	0.058	0.155	0.215	0.151	0.194	0.362	0.213	0.196	0.048	0.362	0.048	0.163	0.087	0.012	0.039
	練馬区石神井町	0.102	0.162	0.110	0.054	0.104	0.175	0.134	0.197	0.322	0.263	0.177	0.071	0.322	0.054	0.156	0.077	0.013	0.037
	足立区西新井	0.176	0.208	0.149	0.092	0.216	0.193	0.160	0.282	0.484	0.234	0.350	0.065	0.484	0.065	0.218	0.116	0.016	0.052
	江戸川区春江町	0.114	0.088	0.098	0.073	0.085	0.171	0.186	0.234	0.415	0.204	0.313	0.167	0.415	0.073	0.179	0.100	0.017	0.043
	区部一般平均	0.108	0.138	0.129	0.087	0.170	0.184	0.130	0.192	0.328	0.200	0.243	0.072	0.484	0.048	0.165	0.116	0.011	0.040
多摩一般	小金井市本町	0.119	0.161	0.143	0.056	0.093	0.165	0.137	0.297	0.313	0.206	0.302	0.125	0.313	0.056	0.177	0.075	0.014	0.042
	東大和市奈良橋	0.125	0.189	0.267	0.130	0.140	0.126	0.141	0.238	0.360	0.286	0.325	0.047	0.360	0.047	0.198	0.086	0.011	0.047
	多摩部一般平均	0.122	0.175	0.205	0.093	0.116	0.146	0.139	0.267	0.337	0.246	0.314	0.086	0.360	0.047	0.187	0.086	0.011	0.045
都一般平均		0.111	0.145	0.144	0.088	0.159	0.176	0.132	0.207	0.330	0.209	0.257	0.075	0.484	0.047	0.169	0.116	0.011	0.041
沿道	京葉道路亀戸	0.145	0.167	0.216	0.295	0.224	0.190	0.164	0.240	0.452	0.230	0.317	0.068	0.452	0.068	0.226	0.108	0.016	0.054
	環八通り八幡山	0.139	0.180	0.099	0.042	0.102	0.447	0.294	0.241	0.428	0.303	0.284	0.092	0.447	0.042	0.221	0.107	0.010	0.053
	2地点沿道平均	0.142	0.174	0.157	0.169	0.163	0.318	0.229	0.241	0.440	0.266	0.300	0.080	0.452	0.042	0.223	0.108	0.010	0.054
	甲州街道大原	0.222	0.291	0.272	0.210	0.472	0.255	0.242	0.299	0.408	0.276	0.402	0.089	0.472	0.089	0.286	0.113	0.021	0.069
	中山道大和町	0.144	0.348	0.278	0.196	0.301	0.425	0.368	0.285	0.530	0.358	0.496	0.088	0.530	0.088	0.318	0.127	0.021	0.076
	4地点沿道平均	0.162	0.247	0.216	0.186	0.275	0.329	0.267	0.266	0.455	0.292	0.375	0.084	0.530	0.042	0.263	0.127	0.010	0.063
檜原(ﾊﾞｯｸｸﾞﾗｳﾝﾄﾞ)		< 0.02	0.061	0.050	0.038	0.045	0.034	0.090	0.087	0.147	0.079	0.089	0.029	0.147	< 0.02	0.063	0.035	< 0.004	0.015

23 2,3-Dimethylpentane

基準値 :
定量下限値: 0.13 μg/m³ (0.04 ppb)
検出下限値: 0.04 (0.01 ppb)

分子量: 100.2
換算係数(→ppb): 0.240

2020年度 (単位: μg/m3) (単位: ppb)

	測定地点(局)	4月	5月	6月	7月	8月	9月	10月	11月	12月	1月	2月	3月	最大	最小	平 均	最大	最小	平 均
区部一般環境	中央区晴海	< 0.04	0.069	0.123	0.057	0.136	0.123	0.048	0.089	0.088	0.081	0.083	< 0.04	0.136	< 0.04	0.078	0.033	< 0.01	0.019
	国設東京新宿	< 0.04	0.076	0.085	< 0.04	0.123	0.116	0.075	0.111	0.149	0.057	0.125	0.047	0.149	< 0.04	0.084	0.036	< 0.01	0.020
	大田区東糀谷	0.080	0.102	0.119	< 0.04	0.154	0.077	0.069	0.092	0.122	0.100	0.125	< 0.04	0.154	< 0.04	0.090	0.037	< 0.01	0.022
	世田谷区世田谷	< 0.04	0.099	0.110	< 0.04	0.099	0.118	< 0.04	0.126	0.106	0.102	0.102	< 0.04	0.126	< 0.04	0.078	0.030	< 0.01	0.019
	板橋区氷川町	< 0.04	0.107	0.096	0.077	0.147	0.170	0.095	0.100	0.164	0.161	0.075	0.050	0.170	< 0.04	0.105	0.041	< 0.01	0.025
	練馬区石神井町	< 0.04	0.093	0.083	< 0.04	0.075	0.098	0.085	0.106	0.149	0.105	0.086	< 0.04	0.149	< 0.04	0.078	0.036	< 0.01	0.019
	足立区西新井	0.083	0.099	0.100	< 0.04	0.189	0.092	0.076	0.150	0.207	0.114	0.175	0.047	0.207	< 0.04	0.113	0.050	< 0.01	0.027
	江戸川区春江町	< 0.04	< 0.04	0.066	< 0.04	0.061	0.083	0.088	0.129	0.163	0.103	0.112	0.056	0.163	< 0.04	0.077	0.039	< 0.01	0.018
	区部一般平均	< 0.04	0.083	0.098	< 0.04	0.123	0.110	0.069	0.113	0.144	0.103	0.110	< 0.04	0.207	< 0.04	0.088	0.050	< 0.01	0.021
多摩一般	小金井市本町	0.050	0.118	0.104	< 0.04	0.044	0.070	0.075	0.136	0.120	0.101	0.141	0.052	0.141	< 0.04	0.086	0.034	< 0.01	0.021
	東大和市奈良橋	0.046	0.134	0.210	0.090	0.100	0.081	0.131	0.189	0.178	0.134	0.129	< 0.04	0.210	< 0.04	0.120	0.050	< 0.01	0.029
	多摩部一般平均	0.048	0.126	0.157	0.055	0.072	0.075	0.103	0.162	0.149	0.118	0.135	< 0.04	0.210	< 0.04	0.103	0.050	< 0.01	0.025
都一般平均		< 0.04	0.092	0.110	< 0.04	0.113	0.103	0.076	0.123	0.145	0.106	0.115	< 0.04	0.210	< 0.04	0.091	0.050	< 0.01	0.022
沿道	京葉道路亀戸	0.054	0.103	0.110	0.124	0.126	0.089	0.123	0.106	0.187	0.085	0.138	< 0.04	0.187	< 0.04	0.105	0.045	< 0.01	0.025
	環八通り八幡山	0.045	0.126	0.089	< 0.04	0.061	0.203	0.150	0.117	0.168	0.120	0.130	0.070	0.203	< 0.04	0.108	0.049	< 0.01	0.026
	2地点沿道平均	0.050	0.114	0.100	0.072	0.093	0.146	0.137	0.111	0.177	0.103	0.134	0.045	0.203	< 0.04	0.107	0.049	< 0.01	0.026
	甲州街道大原	0.074	0.227	0.122	0.088	0.242	0.129	0.121	0.132	0.168	0.129	0.175	< 0.04	0.242	< 0.04	0.136	0.058	< 0.01	0.033
	中山道大和町	0.060	0.145	0.127	0.087	0.157	0.164	0.165	0.146	0.215	0.145	0.183	0.049	0.215	0.049	0.137	0.052	0.012	0.033
	4地点沿道平均	0.059	0.150	0.112	0.080	0.147	0.146	0.140	0.125	0.184	0.120	0.157	< 0.04	0.242	< 0.04	0.122	0.058	< 0.01	0.029
檜原(ﾊﾞｯｸｸﾞﾗｳﾝﾄﾞ)		< 0.04	< 0.04	0.054	< 0.04	0.049	< 0.04	0.101	0.065	0.071	0.051	< 0.04	< 0.04	0.101	< 0.04	0.043	0.024	< 0.01	0.010

24 3-Methylhexane

基準値 :
定量下限値: 0.09 μg/m³ (0.021 ppb)
検出下限値: 0.03 (0.007 ppb)

分子量: 100.2
換算係数(→ppb): 0.240

2020年度 (単位: μg/m3) (単位: ppb)

	測定地点(局)	4月	5月	6月	7月	8月	9月	10月	11月	12月	1月	2月	3月	最大	最小	平 均	最大	最小	平 均
区部一般環境	中央区晴海	0.059	0.121	0.189	0.127	0.310	0.221	0.110	0.132	0.230	0.137	0.204	0.061	0.310	0.059	0.158	0.074	0.014	0.038
	国設東京新宿	0.063	0.135	0.126	0.072	0.181	0.171	0.095	0.166	0.307	0.135	0.347	0.069	0.347	0.063	0.156	0.083	0.015	0.037
	大田区東糀谷	0.144	0.191	0.190	0.140	0.282	0.203	0.130	0.194	0.262	0.234	0.255	0.076	0.282	0.076	0.192	0.068	0.018	0.046
	世田谷区世田谷	0.117	0.140	0.130	0.070	0.141	0.191	0.115	0.246	0.319	0.236	0.270	0.096	0.319	0.070	0.173	0.076	0.017	0.041
	板橋区氷川町	0.121	0.172	0.120	0.045	0.150	0.239	0.185	0.201	0.356	0.241	0.229	0.060	0.356	0.045	0.177	0.085	0.011	0.042
	練馬区石神井町	0.110	0.205	0.116	0.046	0.133	0.200	0.172	0.218	0.344	0.296	0.205	0.093	0.344	0.046	0.178	0.082	0.011	0.043
	足立区西新井	0.194	0.245	0.189	0.140	0.262	0.202	0.179	0.302	0.474	0.256	0.400	0.083	0.474	0.083	0.244	0.114	0.020	0.058
	江戸川区春江町	0.111	0.089	0.115	0.079	0.090	0.199	0.186	0.286	0.443	0.260	0.333	0.197	0.443	0.079	0.199	0.106	0.019	0.048
	区部一般平均	0.115	0.162	0.147	0.090	0.194	0.203	0.146	0.218	0.342	0.224	0.280	0.092	0.474	0.045	0.184	0.114	0.011	0.044
多摩一般	小金井市本町	0.133	0.190	0.148	0.061	0.101	0.158	0.148	0.316	0.333	0.252	0.330	0.151	0.333	0.061	0.193	0.080	0.015	0.046
	東大和市奈良橋	0.134	0.240	0.267	0.142	0.155	0.121	0.166	0.257	0.392	0.334	0.356	0.064	0.392	0.064	0.219	0.094	0.015	0.053
	多摩部一般平均	0.134	0.215	0.207	0.101	0.128	0.140	0.157	0.286	0.363	0.293	0.343	0.107	0.392	0.061	0.206	0.094	0.015	0.049
都一般平均		0.119	0.173	0.159	0.092	0.180	0.190	0.149	0.232	0.346	0.238	0.293	0.095	0.474	0.045	0.189	0.114	0.011	0.045
沿道	京葉道路亀戸	0.164	0.177	0.226	0.354	0.238	0.196	0.189	0.269	0.460	0.256	0.346	0.082	0.460	0.082	0.246	0.110	0.020	0.059
	環八通り八幡山	0.162	0.226	0.130	0.035	0.109	0.484	0.328	0.267	0.464	0.334	0.308	0.103	0.484	0.035	0.246	0.116	0.008	0.059
	2地点沿道平均	0.163	0.201	0.178	0.194	0.174	0.340	0.258	0.268	0.462	0.295	0.327	0.093	0.484	0.035	0.246	0.116	0.008	0.059
	甲州街道大原	0.261	0.355	0.297	0.219	0.553	0.301	0.275	0.353	0.416	0.321	0.458	0.101	0.553	0.101	0.326	0.133	0.024	0.078
	中山道大和町	0.148	0.422	0.311	0.227	0.341	0.465	0.420	0.293	0.548	0.392	0.571	0.110	0.571	0.110	0.354	0.137	0.026	0.085
	4地点沿道平均	0.184	0.295	0.241	0.209	0.310	0.361	0.303	0.296	0.472	0.326	0.421	0.099	0.571	0.035	0.293	0.137	0.008	0.070
檜原(ﾊﾞｯｸｸﾞﾗｳﾝﾄﾞ)		< 0.03	0.076	0.040	0.048	0.043	0.039	0.088	0.096	0.138	0.086	0.086	< 0.03	0.138	< 0.03	0.064	0.033	< 0.007	0.015

25 Cyclohexane

基準値 :
定量下限値: 0.08 μg/m^3 (0.022 ppb)
検出下限値: 0.03 (0.007 ppb)

分子量: 84.2
換算係数(→ppb): 0.286

2020年度 (単位: μg/m3) (単位: ppb)

	測定地点(局)	4月	5月	6月	7月	8月	9月	10月	11月	12月	1月	2月	3月	最大	最小	平 均	最大	最小	平 均
区部一般環境	中央区晴海	0.149	0.422	0.552	0.157	1.902	0.474	0.324	0.317	0.404	0.498	0.858	0.202	1.902	0.149	0.522	0.543	0.043	0.149
	国設東京新宿	0.142	0.266	0.205	0.142	0.456	0.411	0.373	0.281	0.499	0.309	0.506	0.133	0.506	0.133	0.310	0.144	0.038	0.089
	大田区東糀谷	0.292	0.483	0.360	0.252	1.049	0.617	0.363	0.718	0.498	0.404	1.175	0.181	1.175	0.181	0.533	0.336	0.052	0.152
	世田谷区世田谷	0.270	0.351	0.221	0.115	0.218	0.382	0.371	0.321	0.583	0.352	0.362	0.075	0.583	0.075	0.302	0.167	0.021	0.086
	板橋区氷川町	0.252	0.554	0.468	0.148	0.358	0.474	0.401	2.081	0.583	0.387	0.381	0.105	2.081	0.105	0.516	0.594	0.030	0.147
	練馬区石神井町	0.167	0.304	0.219	0.107	0.165	0.379	0.323	0.281	0.587	0.394	0.305	0.098	0.587	0.098	0.277	0.168	0.028	0.079
	足立区西新井	0.347	0.483	0.379	0.168	0.833	0.367	0.432	0.579	0.553	0.366	0.709	0.177	0.833	0.168	0.449	0.238	0.048	0.128
	江戸川区春江町	0.212	0.276	0.173	0.118	0.333	0.337	0.306	0.673	0.505	0.375	0.537	0.328	0.673	0.118	0.348	0.192	0.034	0.099
	区部一般平均	0.229	0.392	0.322	0.151	0.664	0.430	0.362	0.656	0.527	0.386	0.604	0.162	2.081	0.075	0.407	0.594	0.021	0.116
多摩一般	小金井市本町	0.227	0.327	0.288	0.168	0.139	0.503	0.352	0.690	0.583	0.377	0.443	0.214	0.690	0.139	0.359	0.197	0.040	0.103
	東大和市奈良橋	0.188	0.374	0.348	0.197	0.207	0.705	0.390	0.445	0.537	0.424	0.373	0.095	0.705	0.095	0.357	0.201	0.027	0.102
	多摩部一般平均	0.207	0.351	0.318	0.182	0.173	0.604	0.371	0.568	0.560	0.400	0.408	0.154	0.705	0.095	0.358	0.201	0.027	0.102
都一般平均		0.225	0.384	0.321	0.157	0.566	0.465	0.364	0.639	0.533	0.389	0.565	0.161	2.081	0.075	0.397	0.594	0.021	0.113
沿道	京葉道路亀戸	0.236	0.369	0.392	0.907	0.706	0.446	0.303	0.397	0.492	0.283	0.633	0.164	0.907	0.164	0.444	0.259	0.047	0.127
	環八通り八幡山	0.177	0.410	0.219	0.084	0.164	0.583	0.348	0.325	0.638	0.332	0.372	0.082	0.638	0.082	0.311	0.182	0.023	0.089
	2地点沿道平均	0.207	0.390	0.305	0.495	0.435	0.515	0.326	0.361	0.565	0.308	0.502	0.123	0.907	0.082	0.378	0.259	0.023	0.108
	甲州街道大原	0.190	0.313	0.277	0.186	0.330	0.424	0.416	0.363	0.575	0.325	0.504	0.140	0.575	0.140	0.337	0.164	0.040	0.096
	中山道大和町	0.260	0.469	0.305	0.167	0.440	0.419	0.420	0.433	0.551	0.413	0.462	0.144	0.551	0.144	0.374	0.157	0.041	0.107
	4地点沿道平均	0.216	0.390	0.298	0.336	0.410	0.468	0.372	0.380	0.564	0.338	0.493	0.133	0.907	0.082	0.366	0.259	0.023	0.105
檜原(ﾊﾞｯｸｸﾞﾗｳﾝﾄﾞ)		< 0.03	0.182	0.078	0.031	0.127	0.045	0.098	0.182	0.347	0.260	0.122	0.040	0.347	< 0.03	0.127	0.099	< 0.007	0.036

26 2,2,4-Trimethylpentane

基準値 :
定量下限値: 0.04 μg/m^3 (0.007 ppb)
検出下限値: 0.01 (0.002 ppb)

分子量: 114.2
換算係数(→ppb): 0.211

2020年度 (単位: μg/m3) (単位: ppb)

	測定地点(局)	4月	5月	6月	7月	8月	9月	10月	11月	12月	1月	2月	3月	最大	最小	平 均	最大	最小	平 均
区部一般環境	中央区晴海	0.013	0.055	0.073	0.030	0.061	0.035	0.024	0.057	0.067	0.026	0.039	< 0.01	0.073	< 0.01	0.040	0.015	< 0.002	0.009
	国設東京新宿	0.010	0.044	0.042	0.025	0.050	0.044	0.030	0.051	0.070	0.030	0.041	< 0.01	0.070	< 0.01	0.037	0.015	< 0.002	0.008
	大田区東糀谷	0.022	0.054	0.050	0.026	0.082	0.059	0.028	0.078	0.081	0.039	0.052	< 0.01	0.082	< 0.01	0.048	0.017	< 0.002	0.010
	世田谷区世田谷	0.015	0.057	0.063	0.026	0.059	0.047	0.027	0.075	0.104	0.035	0.038	< 0.01	0.104	< 0.01	0.046	0.022	< 0.002	0.010
	板橋区氷川町	0.016	0.058	0.031	0.020	0.038	0.044	0.038	0.082	0.101	0.041	0.050	< 0.01	0.101	< 0.01	0.044	0.021	< 0.002	0.009
	練馬区石神井町	< 0.01	0.048	0.045	0.012	0.039	0.031	0.029	0.076	0.101	0.062	0.048	< 0.01	0.101	< 0.01	0.042	0.021	< 0.002	0.009
	足立区西新井	0.025	0.076	0.066	0.025	0.051	0.050	0.058	0.219	0.149	0.050	0.105	0.020	0.219	0.020	0.075	0.046	0.004	0.016
	江戸川区春江町	0.023	0.040	0.042	0.019	0.028	0.045	0.055	0.138	0.159	0.062	0.117	0.046	0.159	0.019	0.064	0.034	0.004	0.014
	区部一般平均	0.016	0.054	0.051	0.023	0.051	0.044	0.036	0.097	0.104	0.043	0.061	0.012	0.219	< 0.01	0.049	0.046	< 0.002	0.010
多摩一般	小金井市本町	0.012	0.055	0.052	0.019	0.022	0.032	0.031	0.087	0.092	0.050	0.076	0.019	0.092	0.012	0.046	0.019	0.003	0.010
	東大和市奈良橋	0.013	0.070	0.085	0.033	0.038	0.038	0.034	0.092	0.101	0.077	0.099	< 0.01	0.101	< 0.01	0.057	0.021	< 0.002	0.012
	多摩部一般平均	0.013	0.062	0.069	0.026	0.030	0.035	0.033	0.090	0.097	0.064	0.087	0.012	0.101	< 0.01	0.051	0.021	< 0.002	0.011
都一般平均		0.016	0.056	0.055	0.024	0.047	0.043	0.035	0.096	0.102	0.047	0.067	0.012	0.219	< 0.01	0.050	0.046	< 0.002	0.010
沿道	京葉道路亀戸	0.029	0.070	0.100	0.085	0.074	0.047	0.049	0.168	0.156	0.064	0.115	0.014	0.168	0.014	0.081	0.035	0.003	0.017
	環八通り八幡山	0.017	0.064	0.045	< 0.01	0.038	0.088	0.064	0.098	0.145	0.044	0.056	< 0.01	0.145	< 0.01	0.056	0.031	< 0.002	0.012
	2地点沿道平均	0.023	0.067	0.072	0.045	0.056	0.067	0.057	0.133	0.151	0.054	0.086	< 0.01	0.168	< 0.01	0.068	0.035	< 0.002	0.014
	甲州街道大原	0.018	0.099	0.128	0.201	0.160	0.047	0.093	0.095	0.138	0.049	0.066	0.013	0.201	0.013	0.092	0.042	0.003	0.019
	中山道大和町	0.021	0.128	0.122	0.074	0.085	0.087	0.092	0.120	0.178	0.064	0.088	0.016	0.178	0.016	0.089	0.037	0.003	0.019
	4地点沿道平均	0.021	0.090	0.099	0.091	0.089	0.067	0.075	0.120	0.154	0.055	0.081	0.012	0.201	< 0.01	0.080	0.042	< 0.002	0.017
檜原(ﾊﾞｯｸｸﾞﾗｳﾝﾄﾞ)		< 0.01	0.022	0.012	< 0.01	0.025	< 0.01	0.021	0.021	0.057	0.018	0.023	< 0.01	0.057	< 0.01	0.018	0.012	< 0.002	0.004

27 n-Heptane

基準値 :
定量下限値: 0.11 μg/m^3 (0.025 ppb)
検出下限値: 0.04 (0.008 ppb)

分子量: 100.2
換算係数(→ppb): 0.240

2020年度 (単位: μg/m3) (単位: ppb)

	測定地点(局)	4月	5月	6月	7月	8月	9月	10月	11月	12月	1月	2月	3月	最大	最小	平 均	最大	最小	平 均
区部一般環境	中央区晴海	0.109	0.214	0.324	0.290	0.486	0.277	0.179	0.227	0.314	0.196	0.371	0.144	0.486	0.109	0.261	0.117	0.026	0.063
	国設東京新宿	0.102	0.218	0.173	0.097	0.229	0.310	0.194	0.249	0.417	0.213	0.388	0.097	0.417	0.097	0.224	0.100	0.023	0.054
	大田区東糀谷	0.243	0.279	0.326	0.375	0.354	0.445	0.298	0.340	0.443	0.401	0.588	0.150	0.588	0.150	0.353	0.141	0.036	0.085
	世田谷区世田谷	0.217	0.215	0.181	0.096	0.180	0.345	0.225	0.368	0.474	0.340	0.389	0.112	0.474	0.096	0.262	0.114	0.023	0.063
	板橋区氷川町	0.217	0.274	0.217	0.107	0.232	0.422	0.253	0.380	0.429	0.370	0.381	0.085	0.429	0.085	0.281	0.103	0.021	0.067
	練馬区石神井町	0.178	0.275	0.182	0.104	0.141	0.363	0.362	0.380	0.736	0.492	0.331	0.146	0.736	0.104	0.308	0.177	0.025	0.074
	足立区西新井	0.315	0.347	0.300	0.191	0.335	0.250	0.305	0.518	0.475	0.360	0.631	0.117	0.631	0.117	0.345	0.151	0.028	0.083
	江戸川区春江町	0.191	0.170	0.138	0.103	0.111	0.280	0.248	0.538	0.478	0.293	0.448	0.283	0.538	0.103	0.273	0.129	0.025	0.066
	区部一般平均	0.196	0.249	0.230	0.170	0.259	0.336	0.258	0.375	0.471	0.333	0.441	0.142	0.736	0.085	0.288	0.177	0.021	0.069
多摩一般	小金井市本町	0.195	0.271	0.301	0.152	0.130	0.342	0.292	0.414	0.537	0.363	0.457	0.238	0.537	0.130	0.308	0.129	0.031	0.074
	東大和市奈良橋	0.181	0.321	0.318	0.180	0.206	0.246	0.257	0.310	0.493	0.457	0.425	0.085	0.493	0.085	0.290	0.118	0.020	0.070
	多摩部一般平均	0.188	0.296	0.310	0.166	0.168	0.294	0.274	0.362	0.515	0.410	0.441	0.162	0.537	0.085	0.299	0.129	0.020	0.072
都一般平均		0.195	0.258	0.246	0.169	0.241	0.328	0.261	0.372	0.480	0.348	0.441	0.146	0.736	0.085	0.290	0.177	0.020	0.070
沿道	京葉道路亀戸	0.201	0.241	0.351	0.574	0.285	0.235	0.251	0.444	0.480	0.302	0.565	0.134	0.574	0.134	0.339	0.138	0.032	0.081
	環八通り八幡山	0.237	0.295	0.183	0.088	0.159	0.605	0.424	0.367	0.665	0.428	0.438	0.130	0.665	0.088	0.335	0.160	0.021	0.080
	2地点沿道平均	0.219	0.268	0.267	0.331	0.222	0.420	0.338	0.406	0.573	0.365	0.502	0.132	0.665	0.088	0.337	0.160	0.021	0.081
	甲州街道大原	0.328	0.390	0.273	0.230	0.445	0.418	0.359	0.464	0.523	0.369	0.570	0.172	0.570	0.172	0.378	0.137	0.041	0.091
	中山道大和町	0.233	0.553	0.317	0.211	0.357	0.591	0.469	0.492	0.578	0.464	0.690	0.132	0.690	0.132	0.424	0.166	0.032	0.102
	4地点沿道平均	0.250	0.370	0.281	0.276	0.312	0.462	0.376	0.442	0.562	0.391	0.566	0.142	0.690	0.088	0.369	0.166	0.021	0.089
檜原(ﾊﾞｯｸｸﾞﾗｳﾝﾄﾞ)		0.049	0.114	0.069	0.045	0.105	0.047	0.096	0.123	0.221	0.146	0.145	0.072	0.221	0.045	0.103	0.053	0.011	0.025

28 Benzene (9)

基準値 : 3 (環境基準) 3,000 ng/m3
定量下限値: 0.06 μg/m^3 (0.019 ppb)
検出下限値: 0.02 (0.006 ppb)

分子量: 78.1
換算係数(→ppb): 0.308

2020年度 (単位: μg/m3) (単位: ppb)

	測定地点(局)	4月	5月	6月	7月	8月	9月	10月	11月	12月	1月	2月	3月	最大	最小	平 均	最大	最小	平 均
区部一般環境	中央区晴海	0.270	0.873	1.393	0.537	2.507	0.399	0.593	0.675	0.812	0.767	1.233	0.676	2.507	0.270	0.895	0.772	0.083	0.275
	国設東京新宿	0.275	0.652	0.346	0.131	0.646	0.413	0.586	0.697	0.902	0.717	1.378	0.492	1.378	0.131	0.603	0.424	0.040	0.186
	大田区東糀谷	0.422	1.730	1.885	0.880	4.563	0.431	0.623	1.081	0.845	0.882	1.642	0.600	4.563	0.422	1.299	1.405	0.130	0.400
	世田谷区世田谷	0.480	0.556	0.358	0.113	0.308	0.439	0.612	0.809	0.965	0.856	1.404	0.513	1.404	0.113	0.618	0.432	0.035	0.190
	板橋区氷川町	0.452	0.621	0.322	0.112	0.572	0.445	0.713	0.730	1.041	0.916	1.294	0.529	1.294	0.112	0.646	0.398	0.034	0.199
	練馬区石神井町	0.348	0.617	0.324	0.093	0.262	0.412	0.700	0.760	0.999	0.934	1.273	0.508	1.273	0.093	0.602	0.392	0.029	0.185
	足立区西新井	0.533	0.797	0.614	0.148	1.337	0.400	0.704	0.893	0.976	0.893	1.457	0.532	1.457	0.148	0.774	0.448	0.046	0.238
	江戸川区春江町	0.574	0.891	0.816	0.169	0.958	0.379	0.725	0.804	1.016	0.865	1.425	0.738	1.425	0.169	0.780	0.439	0.052	0.240
	区部一般平均	0.419	0.842	0.757	0.273	1.394	0.415	0.657	0.806	0.945	0.854	1.388	0.573	4.563	0.093	0.777	1.405	0.029	0.239
多摩一般	小金井市本町	0.340	0.653	0.358	0.111	0.252	0.416	0.685	0.797	0.988	0.863	1.403	0.639	1.403	0.111	0.626	0.432	0.034	0.193
	東大和市奈良橋	0.348	0.696	0.469	0.186	0.329	0.405	0.708	0.743	1.042	0.994	1.523	0.492	1.523	0.186	0.661	0.469	0.057	0.204
	多摩部一般平均	0.344	0.674	0.413	0.149	0.291	0.411	0.697	0.770	1.015	0.929	1.463	0.566	1.523	0.111	0.643	0.469	0.034	0.198
都一般平均		0.404	0.809	0.688	0.248	1.173	0.414	0.665	0.799	0.959	0.869	1.403	0.572	4.563	0.093	0.750	1.405	0.029	0.231
沿道	京葉道路亀戸	0.501	0.898	1.279	1.481	0.893	0.439	0.707	0.816	1.043	0.855	1.416	0.570	1.481	0.439	0.908	0.456	0.135	0.280
	環八通り八幡山	0.383	0.624	0.318	0.072	0.272	0.751	0.894	0.898	1.262	1.021	1.518	0.532	1.518	0.072	0.712	0.467	0.022	0.219
	2地点沿道平均	0.442	0.761	0.798	0.777	0.582	0.595	0.801	0.857	1.153	0.938	1.467	0.551	1.518	0.072	0.810	0.467	0.022	0.249
	甲州街道大原	0.420	0.726	0.496	0.294	0.789	0.518	0.853	0.936	1.220	1.027	1.751	0.531	1.751	0.294	0.797	0.539	0.091	0.245
	中山道大和町	0.413	0.985	0.603	0.370	0.802	0.909	1.166	0.960	1.364	1.221	1.513	0.575	1.513	0.370	0.907	0.466	0.114	0.279
	4地点沿道平均	0.429	0.808	0.674	0.554	0.689	0.654	0.905	0.903	1.222	1.031	1.550	0.552	1.751	0.072	0.831	0.539	0.022	0.256
檜原(ﾊﾞｯｸｸﾞﾗｳﾝﾄﾞ)		0.167	0.635	0.222	0.142	0.319	0.178	0.577	0.436	0.747	0.644	1.019	0.433	1.019	0.142	0.460	0.314	0.044	0.142

29 Methylcyclohexane

基準値 :
定量下限値: 0.09 μg/m^3 (0.02 ppb)
検出下限値: 0.03 (0.006 ppb) (単位: μg/m3)

分子量: 98.2
換算係数(→ppb): 0.245
(単位: ppb)

2020年度

	測定地点(局)	4月	5月	6月	7月	8月	9月	10月	11月	12月	1月	2月	3月	最大	最小	平 均	最大	最小	平 均
区部一般環境	中央区晴海	0.387	0.182	0.214	0.112	0.291	0.619	0.443	0.552	0.840	0.447	0.551	0.177	0.840	0.112	0.401	0.206	0.027	0.098
	国設東京新宿	0.243	0.271	0.180	0.074	0.238	0.712	0.497	0.561	0.974	0.535	0.440	0.127	0.974	0.074	0.405	0.238	0.018	0.099
	大田区東糀谷	0.271	0.251	0.202	0.213	0.245	0.603	0.261	0.545	0.623	0.547	0.531	0.124	0.623	0.124	0.368	0.153	0.030	0.090
	世田谷区世田谷	0.248	0.342	0.186	0.104	0.230	0.562	0.322	0.431	0.965	0.432	0.377	0.099	0.965	0.099	0.358	0.236	0.024	0.088
	板橋区氷川町	0.523	0.396	0.226	0.115	0.290	1.008	0.759	0.918	0.906	0.972	0.809	0.206	1.008	0.115	0.594	0.247	0.028	0.145
	練馬区石神井町	0.249	0.451	0.264	0.139	0.239	0.510	0.382	0.489	1.263	0.686	0.493	0.133	1.263	0.133	0.442	0.309	0.033	0.108
	足立区西新井	0.605	0.591	0.376	0.199	0.393	0.474	0.424	1.220	1.263	0.687	1.392	0.345	1.392	0.199	0.664	0.341	0.049	0.163
	江戸川区春江町	0.440	0.160	0.159	0.072	0.081	0.383	0.375	0.667	1.150	0.424	1.072	0.473	1.150	0.072	0.455	0.282	0.018	0.111
	区部一般平均	0.371	0.331	0.226	0.129	0.251	0.609	0.433	0.673	0.998	0.591	0.708	0.210	1.392	0.072	0.461	0.341	0.018	0.113
多摩一般	小金井市本町	0.295	0.456	0.396	0.104	0.157	0.980	0.663	0.688	1.112	0.634	0.668	0.540	1.112	0.104	0.558	0.272	0.026	0.137
	東大和市奈良橋	0.266	0.525	0.404	0.149	0.228	0.377	0.491	0.348	1.111	0.996	0.919	0.079	1.111	0.079	0.491	0.272	0.019	0.120
	多摩部一般平均	0.281	0.490	0.400	0.127	0.193	0.679	0.577	0.518	1.112	0.815	0.794	0.310	1.112	0.079	0.525	0.272	0.019	0.128
都一般平均		0.353	0.363	0.261	0.128	0.239	0.623	0.462	0.642	1.021	0.636	0.725	0.230	1.392	0.072	0.474	0.341	0.018	0.116
沿道	京葉道路亀戸	0.371	0.219	0.442	0.390	0.178	0.467	0.384	0.673	1.008	0.474	0.715	0.182	1.008	0.178	0.459	0.247	0.044	0.112
	環八通り八幡山	0.291	0.379	0.193	0.113	0.176	0.635	0.404	0.505	1.141	0.543	0.474	0.112	1.141	0.112	0.414	0.279	0.027	0.101
	2地点沿道平均	0.331	0.299	0.318	0.251	0.177	0.551	0.394	0.589	1.075	0.508	0.595	0.147	1.141	0.112	0.436	0.279	0.027	0.107
	甲州街道大原	0.221	0.395	0.224	0.160	0.333	0.597	0.421	0.460	1.056	0.460	0.566	0.133	1.056	0.133	0.419	0.258	0.033	0.103
	中山道大和町	0.687	0.610	0.307	0.152	0.453	1.038	0.985	1.384	1.407	0.855	0.926	0.203	1.407	0.152	0.751	0.344	0.037	0.184
	4地点沿道平均	0.393	0.400	0.292	0.204	0.285	0.684	0.548	0.756	1.153	0.583	0.670	0.157	1.407	0.112	0.510	0.344	0.027	0.125
檜原(ﾊﾞｯｸｸﾞﾗｳﾝﾄﾞ)		< 0.03	0.195	0.055	< 0.03	0.068	< 0.03	0.122	0.130	0.345	0.250	0.171	0.038	0.345	< 0.03	0.118	0.084	< 0.006	0.029

30 2,3,4-Trimethylpentane

基準値 :
定量下限値: 0.08 μg/m^3 (0.016 ppb)
検出下限値: 0.03 (0.005 ppb) (単位: μg/m3)

分子量: 114.2
換算係数(→ppb): 0.211
(単位: ppb)

2020年度

	測定地点(局)	4月	5月	6月	7月	8月	9月	10月	11月	12月	1月	2月	3月	最大	最小	平 均	最大	最小	平 均
区部一般環境	中央区晴海	< 0.03	< 0.03	< 0.03	< 0.03	< 0.03	0.052	< 0.03	< 0.03	< 0.03	< 0.03	< 0.03	< 0.03	0.052	< 0.03	< 0.03	0.011	< 0.005	< 0.005
	国設東京新宿	< 0.03	< 0.03	< 0.03	0.032	< 0.03	0.077	< 0.03	< 0.03	0.042	< 0.03	< 0.03	< 0.03	0.077	< 0.03	< 0.03	0.016	< 0.005	0.005
	大田区東糀谷	< 0.03	< 0.03	< 0.03	< 0.03	0.056	0.071	< 0.03	< 0.03	< 0.03	< 0.03	< 0.03	< 0.03	0.071	< 0.03	< 0.03	0.015	< 0.005	< 0.005
	世田谷区世田谷	< 0.03	< 0.03	< 0.03	0.048	0.066	0.058	< 0.03	< 0.03	0.030	< 0.03	< 0.03	< 0.03	0.066	< 0.03	< 0.03	0.014	< 0.005	0.006
	板橋区氷川町	< 0.03	< 0.03	< 0.03	< 0.03	0.030	0.035	< 0.03	< 0.03	0.045	< 0.03	< 0.03	< 0.03	0.045	< 0.03	< 0.03	0.010	< 0.005	< 0.005
	練馬区石神井町	< 0.03	< 0.03	< 0.03	< 0.03	< 0.03	0.033	< 0.03	< 0.03	0.057	< 0.03	< 0.03	< 0.03	0.057	< 0.03	< 0.03	0.012	< 0.005	< 0.005
	足立区西新井	< 0.03	0.034	< 0.03	0.086	0.041	0.113	< 0.03	< 0.03	0.047	< 0.03	< 0.03	< 0.03	0.113	< 0.03	0.036	0.024	< 0.005	0.007
	江戸川区春江町	< 0.03	< 0.03	< 0.03	< 0.03	< 0.03	0.107	< 0.03	< 0.03	0.083	< 0.03	0.046	< 0.03	0.107	< 0.03	0.031	0.023	< 0.005	0.007
	区部一般平均	< 0.03	< 0.03	< 0.03	< 0.03	0.032	0.068	< 0.03	< 0.03	0.042	< 0.03	< 0.03	< 0.03	0.113	< 0.03	< 0.03	0.024	< 0.005	0.005
多摩一般	小金井市本町	< 0.03	< 0.03	< 0.03	< 0.03	< 0.03	< 0.03	< 0.03	< 0.03	< 0.03	< 0.03	< 0.03	< 0.03	< 0.03	< 0.03	< 0.03	< 0.005	< 0.005	< 0.005
	東大和市奈良橋	< 0.03	< 0.03	0.047	< 0.03	0.033	0.079	< 0.03	< 0.03	0.033	< 0.03	< 0.03	< 0.03	0.079	< 0.03	< 0.03	0.017	< 0.005	0.005
	多摩部一般平均	< 0.03	< 0.03	0.031	< 0.03	< 0.03	0.047	< 0.03	< 0.03	< 0.03	< 0.03	< 0.03	< 0.03	0.079	< 0.03	< 0.03	0.017	< 0.005	< 0.005
都一般平均		< 0.03	< 0.03	< 0.03	< 0.03	0.030	0.064	< 0.03	< 0.03	0.038	< 0.03	< 0.03	< 0.03	0.113	< 0.03	< 0.03	0.024	< 0.005	0.005
沿道	京葉道路亀戸	< 0.03	< 0.03	0.048	0.030	0.057	0.057	< 0.03	0.030	0.077	< 0.03	0.033	< 0.03	0.077	< 0.03	0.034	0.016	< 0.005	0.007
	環八通り八幡山	< 0.03	< 0.03	< 0.03	< 0.03	< 0.03	0.042	0.031	< 0.03	0.049	< 0.03	< 0.03	< 0.03	0.049	< 0.03	< 0.03	0.010	< 0.005	< 0.005
	2地点沿道平均	< 0.03	< 0.03	0.031	< 0.03	0.036	0.049	< 0.03	< 0.03	0.063	< 0.03	< 0.03	< 0.03	0.077	< 0.03	< 0.03	0.016	< 0.005	0.006
	甲州街道大原	< 0.03	0.042	0.083	0.134	0.098	< 0.03	< 0.03	< 0.03	0.057	< 0.03	< 0.03	< 0.03	0.134	< 0.03	0.043	0.028	< 0.005	0.009
	中山道大和町	< 0.03	0.076	0.064	0.096	0.065	0.082	0.057	< 0.03	0.116	< 0.03	0.054	< 0.03	0.116	< 0.03	0.056	0.024	< 0.005	0.012
	4地点沿道平均	< 0.03	0.037	0.053	0.069	0.059	0.049	< 0.03	< 0.03	0.074	< 0.03	< 0.03	< 0.03	0.134	< 0.03	0.039	0.028	< 0.005	0.008
檜原(ﾊﾞｯｸｸﾞﾗｳﾝﾄﾞ)		< 0.03	< 0.03	< 0.03	< 0.03	< 0.03	< 0.03	< 0.03	< 0.03	< 0.03	< 0.03	< 0.03	< 0.03	< 0.03	< 0.03	< 0.03	< 0.005	< 0.005	< 0.005

31 2-Methylheptane

基準値 :
定量下限値: 0.06 μg/m^3 (0.013 ppb)
検出下限値: 0.02 (0.004 ppb) (単位: μg/m3)

分子量: 114.2
換算係数(→ppb): 0.211
(単位: ppb)

2020年度

	測定地点(局)	4月	5月	6月	7月	8月	9月	10月	11月	12月	1月	2月	3月	最大	最小	平 均	最大	最小	平 均
区部一般環境	中央区晴海	0.027	0.064	0.082	0.048	0.138	0.059	0.042	0.054	0.069	0.043	0.079	0.022	0.138	0.022	0.060	0.029	0.005	0.013
	国設東京新宿	0.030	0.056	0.055	0.037	0.077	0.053	0.042	0.059	0.097	0.043	0.093	0.024	0.097	0.024	0.056	0.020	0.005	0.012
	大田区東糀谷	0.069	0.084	0.097	0.081	0.124	0.083	0.062	0.104	0.088	0.086	0.112	0.025	0.124	0.025	0.085	0.026	0.005	0.018
	世田谷区世田谷	0.050	0.081	0.045	0.021	0.048	0.065	0.048	0.098	0.099	0.083	0.081	0.020	0.099	0.020	0.061	0.021	0.004	0.013
	板橋区氷川町	0.050	0.075	0.053	0.034	0.064	0.068	0.085	0.097	0.105	0.088	0.095	< 0.02	0.105	< 0.02	0.069	0.022	< 0.004	0.014
	練馬区石神井町	0.052	0.085	0.051	0.022	0.044	0.047	0.062	0.085	0.110	0.104	0.067	< 0.02	0.110	< 0.02	0.062	0.023	< 0.004	0.013
	足立区西新井	0.077	0.106	0.084	0.034	0.120	0.050	0.081	0.150	0.103	0.087	0.145	0.023	0.150	0.023	0.088	0.031	0.005	0.019
	江戸川区春江町	0.055	0.065	0.057	< 0.02	0.030	0.049	0.064	0.109	0.127	0.063	0.121	0.065	0.127	< 0.02	0.068	0.027	< 0.004	0.014
	区部一般平均	0.051	0.077	0.066	0.036	0.080	0.059	0.061	0.094	0.100	0.075	0.099	0.025	0.150	< 0.02	0.069	0.031	< 0.004	0.014
多摩一般	小金井市本町	0.052	0.084	0.062	0.031	0.023	0.056	0.061	0.110	0.118	0.097	0.108	0.045	0.118	0.023	0.071	0.025	0.005	0.015
	東大和市奈良橋	0.054	0.102	0.103	0.049	0.058	0.041	0.068	0.109	0.143	0.143	0.132	0.026	0.143	0.026	0.086	0.030	0.006	0.018
	多摩部一般平均	0.053	0.093	0.082	0.040	0.040	0.049	0.065	0.110	0.130	0.120	0.120	0.036	0.143	0.023	0.078	0.030	0.005	0.016
都一般平均		0.052	0.080	0.069	0.037	0.072	0.057	0.062	0.097	0.106	0.084	0.103	0.027	0.150	< 0.02	0.070	0.031	< 0.004	0.015
沿道	京葉道路亀戸	0.061	0.086	0.122	0.114	0.116	0.054	0.077	0.106	0.122	0.084	0.134	0.039	0.134	0.039	0.093	0.028	0.008	0.020
	環八通り八幡山	0.060	0.085	0.034	< 0.02	0.043	0.122	0.097	0.102	0.133	0.098	0.108	< 0.02	0.133	< 0.02	0.075	0.028	< 0.004	0.016
	2地点沿道平均	0.061	0.085	0.078	0.062	0.079	0.088	0.087	0.104	0.127	0.091	0.121	0.025	0.134	< 0.02	0.084	0.028	< 0.004	0.018
	甲州街道大原	0.069	0.133	0.081	0.072	0.164	0.101	0.105	0.137	0.149	0.118	0.141	0.022	0.164	0.022	0.108	0.035	0.005	0.023
	中山道大和町	0.068	0.156	0.108	0.068	0.102	0.157	0.185	0.142	0.176	0.140	0.187	0.035	0.187	0.035	0.127	0.039	0.007	0.027
	4地点沿道平均	0.065	0.115	0.086	0.066	0.106	0.109	0.116	0.122	0.145	0.110	0.143	0.026	0.187	< 0.02	0.101	0.039	< 0.004	0.021
檜原(ﾊﾞｯｸｸﾞﾗｳﾝﾄﾞ)		< 0.02	0.035	0.026	< 0.02	< 0.02	< 0.02	0.027	0.028	0.049	0.044	0.027	< 0.02	0.049	< 0.02	0.024	0.010	< 0.004	0.005

32 3-Methylheptane

基準値 :
定量下限値: 0.12 μg/m^3 (0.025 ppb)
検出下限値: 0.04 (0.008 ppb) (単位: μg/m3)

分子量: 114.2
換算係数(→ppb): 0.211
(単位: ppb)

2020年度

	測定地点(局)	4月	5月	6月	7月	8月	9月	10月	11月	12月	1月	2月	3月	最大	最小	平 均	最大	最小	平 均
区部一般環境	中央区晴海	< 0.04	< 0.04	0.045	0.044	0.083	0.055	< 0.04	< 0.04	0.057	0.044	0.073	< 0.04	0.083	< 0.04	0.042	0.017	< 0.008	0.009
	国設東京新宿	< 0.04	0.045	< 0.04	< 0.04	0.062	< 0.04	< 0.04	< 0.04	0.076	0.044	0.072	< 0.04	0.076	< 0.04	< 0.04	0.016	< 0.008	< 0.008
	大田区東糀谷	0.054	0.046	0.050	0.054	0.081	0.068	0.051	0.050	0.068	0.067	0.098	< 0.04	0.098	< 0.04	0.059	0.021	< 0.008	0.012
	世田谷区世田谷	< 0.04	0.040	0.040	< 0.04	< 0.04	0.041	< 0.04	0.050	0.079	0.060	0.054	< 0.04	0.079	< 0.04	< 0.04	0.017	< 0.008	0.008
	板橋区氷川町	0.043	0.042	0.050	< 0.04	< 0.04	0.044	0.061	0.058	0.101	0.092	0.088	< 0.04	0.101	< 0.04	0.053	0.021	< 0.008	0.011
	練馬区石神井町	< 0.04	0.058	< 0.04	< 0.04	< 0.04	0.049	< 0.04	0.072	0.109	0.087	0.058	< 0.04	0.109	< 0.04	0.046	0.023	< 0.008	0.010
	足立区西新井	0.059	0.062	0.047	< 0.04	0.076	< 0.04	0.059	0.084	0.106	0.074	0.136	< 0.04	0.136	< 0.04	0.064	0.029	< 0.008	0.013
	江戸川区春江町	0.042	< 0.04	< 0.04	< 0.04	< 0.04	< 0.04	0.062	0.070	0.118	0.065	0.100	0.066	0.118	< 0.04	0.052	0.025	< 0.008	0.011
	区部一般平均	< 0.04	0.042	< 0.04	< 0.04	0.048	< 0.04	< 0.04	0.053	0.089	0.066	0.085	< 0.04	0.136	< 0.04	0.049	0.029	< 0.008	0.010
多摩一般	小金井市本町	0.044	0.056	0.043	< 0.04	< 0.04	< 0.04	0.043	0.069	0.091	0.082	0.090	0.040	0.091	< 0.04	0.052	0.019	< 0.008	0.011
	東大和市奈良橋	< 0.04	0.059	0.056	< 0.04	< 0.04	< 0.04	0.048	0.067	0.114	0.118	0.112	< 0.04	0.118	< 0.04	0.056	0.025	< 0.008	0.012
	多摩部一般平均	< 0.04	0.058	0.049	< 0.04	< 0.04	< 0.04	0.046	0.068	0.103	0.100	0.101	< 0.04	0.118	< 0.04	0.054	0.025	< 0.008	0.011
都一般平均		< 0.04	0.045	< 0.04	< 0.04	0.042	< 0.04	0.041	0.056	0.092	0.073	0.088	< 0.04	0.136	< 0.04	0.050	0.029	< 0.008	0.010
沿道	京葉道路亀戸	0.051	0.042	0.067	0.078	0.048	< 0.04	0.065	0.082	0.111	0.078	0.119	< 0.04	0.119	< 0.04	0.065	0.025	< 0.008	0.014
	環八通り八幡山	0.050	0.044	< 0.04	< 0.04	< 0.04	0.108	0.089	0.055	0.120	0.098	0.071	< 0.04	0.120	< 0.04	0.060	0.025	< 0.008	0.013
	2地点沿道平均	0.051	0.043	0.044	0.049	< 0.04	0.064	0.077	0.068	0.115	0.088	0.095	< 0.04	0.120	< 0.04	0.062	0.025	< 0.008	0.013
	甲州街道大原	0.069	0.114	0.062	0.041	0.142	0.079	0.079	0.075	0.121	0.102	0.142	< 0.04	0.142	< 0.04	0.087	0.030	< 0.008	0.018
	中山道大和町	0.051	0.118	0.085	0.055	0.108	0.114	0.127	0.101	0.174	0.134	0.165	< 0.04	0.174	< 0.04	0.104	0.037	< 0.008	0.022
	4地点沿道平均	0.055	0.080	0.058	0.049	0.079	0.080	0.090	0.078	0.132	0.103	0.124	< 0.04	0.174	< 0.04	0.079	0.037	< 0.008	0.017
檜原(ﾊﾞｯｸｸﾞﾗｳﾝﾄﾞ)		< 0.04	< 0.04	< 0.04	< 0.04	< 0.04	< 0.04	< 0.04	< 0.04	< 0.04	< 0.04	< 0.04	< 0.04	< 0.04	< 0.04	< 0.04	< 0.008	< 0.008	< 0.008

33 n-Octane

基準値 :
定量下限値: 0.1 μg/m^3 (0.02 ppb)
検出下限値: 0.03 (0.006 ppb) (単位: μg/m3)

分子量: 114.2
換算係数(→ppb): 0.211
(単位:ppb)

2020年度

	測定地点(局)	4月	5月	6月	7月	8月	9月	10月	11月	12月	1月	2月	3月	最大	最小	平 均	最大	最小	平 均
区部一般環境	中央区晴海	0.054	0.097	0.138	0.096	0.285	0.107	0.095	0.119	0.137	0.094	0.149	< 0.03	0.285	< 0.03	0.115	0.060	< 0.006	0.024
	国設東京新宿	0.048	0.096	0.071	0.050	0.110	0.123	0.082	0.107	0.152	0.094	0.139	0.038	0.152	0.038	0.093	0.032	0.008	0.019
	大田区東糀谷	0.162	0.180	0.170	0.158	0.261	0.178	0.127	0.226	0.192	0.176	0.255	0.069	0.261	0.069	0.179	0.055	0.015	0.038
	世田谷区世田谷	0.097	0.119	0.107	0.050	0.084	0.094	0.091	0.109	0.153	0.118	0.131	< 0.03	0.153	< 0.03	0.097	0.032	< 0.006	0.021
	板橋区氷川町	0.099	0.141	0.128	0.052	0.126	0.143	0.136	0.136	0.202	0.152	0.186	0.043	0.202	0.043	0.129	0.042	0.009	0.027
	練馬区石神井町	0.143	0.148	0.115	0.033	0.085	0.101	0.106	0.137	0.189	0.146	0.142	0.051	0.189	0.033	0.116	0.040	0.007	0.025
	足立区西新井	0.178	0.155	0.229	0.097	0.183	0.133	0.162	0.207	0.204	0.145	0.265	0.072	0.265	0.072	0.169	0.056	0.015	0.036
	江戸川区春江町	0.095	0.097	0.095	0.067	0.086	0.142	0.103	0.144	0.204	0.111	0.202	0.112	0.204	0.067	0.122	0.043	0.014	0.026
	区部一般平均	0.110	0.129	0.132	0.075	0.153	0.128	0.113	0.148	0.179	0.130	0.184	0.052	0.285	< 0.03	0.128	0.060	< 0.006	0.027
多摩一般	小金井市本町	0.127	0.153	0.170	0.057	0.084	0.104	0.118	0.134	0.177	0.130	0.183	0.093	0.183	0.057	0.127	0.038	0.012	0.027
	東大和市奈良橋	0.118	0.182	0.233	0.059	0.109	0.070	0.113	0.117	0.215	0.202	0.219	< 0.03	0.233	< 0.03	0.138	0.049	< 0.006	0.029
	多摩部一般平均	0.122	0.168	0.202	0.058	0.097	0.087	0.116	0.125	0.196	0.166	0.201	0.054	0.233	< 0.03	0.133	0.049	< 0.006	0.028
都一般平均		0.112	0.137	0.146	0.072	0.141	0.119	0.113	0.144	0.182	0.137	0.187	0.052	0.285	< 0.03	0.129	0.060	< 0.006	0.027
沿道	京葉道路亀戸	0.104	0.142	0.167	0.215	0.171	0.127	0.124	0.145	0.194	0.134	0.240	0.060	0.240	0.060	0.152	0.050	0.013	0.032
	環八通り八幡山	0.095	0.115	0.103	0.042	0.102	0.159	0.157	0.126	0.238	0.158	0.177	0.055	0.238	0.042	0.127	0.050	0.009	0.027
	2地点沿道平均	0.100	0.129	0.135	0.128	0.137	0.143	0.141	0.135	0.216	0.146	0.208	0.058	0.240	0.042	0.140	0.050	0.009	0.029
	甲州街道大原	0.103	0.179	0.108	0.090	0.187	0.156	0.134	0.145	0.203	0.144	0.183	0.041	0.203	0.041	0.139	0.043	0.009	0.029
	中山道大和町	0.118	0.191	0.117	0.084	0.151	0.250	0.200	0.206	0.262	0.182	0.256	0.052	0.262	0.052	0.172	0.055	0.011	0.036
	4地点沿道平均	0.105	0.157	0.124	0.108	0.153	0.173	0.154	0.156	0.224	0.155	0.214	0.052	0.262	0.041	0.148	0.055	0.009	0.031
檜原(ﾊﾞｯｸｸﾞﾗｳﾝﾄﾞ)		0.033	0.050	0.057	< 0.03	0.073	< 0.03	0.041	0.039	0.087	0.085	0.081	0.041	0.087	< 0.03	0.052	0.018	< 0.006	0.011

34 Toluene (11)

基準値 :
定量下限値: 0.08 μg/m^3 (0.02 ppb)
検出下限値: 0.03 (0.006 ppb) (単位: μg/m3)

分子量: 92.1
換算係数(→ppb): 0.261
(単位:ppb)

2020年度

	測定地点(局)	4月	5月	6月	7月	8月	9月	10月	11月	12月	1月	2月	3月	最大	最小	平 均	最大	最小	平 均
区部一般環境	中央区晴海	1.842	1.971	2.652	1.442	2.670	7.656	3.415	5.770	7.551	3.929	5.093	1.554	7.656	1.442	3.796	1.998	0.376	0.991
	国設東京新宿	2.075	3.523	2.776	1.355	3.808	7.097	4.392	5.542	10.145	4.217	4.511	1.262	10.145	1.262	4.225	2.648	0.330	1.103
	大田区東糀谷	3.966	3.273	3.460	2.115	4.383	9.463	4.920	7.276	8.475	6.556	7.463	2.080	9.463	2.080	5.286	2.470	0.543	1.380
	世田谷区世田谷	2.848	3.884	2.914	1.295	2.684	6.498	5.183	5.902	9.396	5.068	4.286	0.970	9.396	0.970	4.244	2.453	0.253	1.108
	板橋区氷川町	3.445	4.623	3.257	1.277	3.003	10.392	7.845	10.598	18.010	9.848	5.784	3.148	18.010	1.277	6.769	4.701	0.333	1.767
	練馬区石神井町	2.518	5.196	3.621	1.184	2.450	6.506	4.946	6.849	12.681	6.726	4.081	1.227	12.681	1.184	4.832	3.310	0.309	1.261
	足立区西新井	5.993	4.948	3.858	1.471	3.767	8.277	7.073	12.320	15.909	6.664	10.599	4.155	15.909	1.471	7.086	4.153	0.384	1.850
	江戸川区春江町	5.317	1.494	1.685	1.044	1.393	5.694	4.013	10.475	12.052	5.468	7.554	4.526	12.052	1.044	5.059	3.146	0.272	1.321
	区部一般平均	3.500	3.614	3.028	1.398	3.020	7.698	5.223	8.091	11.777	6.060	6.171	2.365	18.010	0.970	5.162	4.701	0.253	1.347
多摩一般	小金井市本町	3.592	4.570	3.798	1.553	2.259	6.236	4.914	8.156	12.719	5.777	5.838	5.311	12.719	1.553	5.393	3.320	0.405	1.408
	東大和市奈良橋	3.725	5.959	5.270	2.065	4.121	6.493	5.005	6.325	11.393	9.299	6.306	1.876	11.393	1.876	5.653	2.974	0.490	1.476
	多摩部一般平均	3.659	5.265	4.534	1.809	3.190	6.365	4.960	7.240	12.056	7.538	6.072	3.594	12.719	1.553	5.523	3.320	0.405	1.442
都一般平均		3.532	3.944	3.329	1.480	3.054	7.431	5.171	7.921	11.833	6.355	6.151	2.611	18.010	0.970	5.234	4.701	0.253	1.366
沿道	京葉道路亀戸	3.275	2.628	3.135	2.284	2.279	7.056	10.581	9.315	14.183	5.449	8.191	2.062	14.183	2.062	5.870	3.702	0.538	1.532
	環八通り八幡山	2.491	5.003	3.141	0.974	2.323	8.469	5.815	6.750	11.551	5.627	4.699	1.217	11.551	0.974	4.838	3.015	0.254	1.263
	2地点沿道平均	2.883	3.815	3.138	1.629	2.301	7.762	8.198	8.033	12.867	5.538	6.445	1.640	14.183	0.974	5.354	3.702	0.254	1.398
	甲州街道大原	3.078	4.764	5.918	3.036	6.002	7.184	6.873	6.323	10.781	5.809	5.828	1.361	10.781	1.361	5.580	2.814	0.355	1.457
	中山道大和町	3.791	6.411	4.774	2.622	4.225	9.438	9.557	21.359	17.703	8.638	7.948	2.574	21.359	2.574	8.253	5.575	0.672	2.154
	4地点沿道平均	3.159	4.701	4.242	2.229	3.707	8.037	8.207	10.937	13.555	6.381	6.667	1.803	21.359	0.974	6.135	5.575	0.254	1.602
檜原(ﾊﾞｯｸｸﾞﾗｳﾝﾄﾞ)		0.251	2.661	1.655	0.541	1.595	0.563	1.561	1.555	4.179	2.941	1.644	0.741	4.179	0.251	1.657	1.091	0.065	0.433

35 n-Nonane

基準値 :
定量下限値: 0.06 μg/m^3 (0.011 ppb)
検出下限値: 0.02 (0.004 ppb) (単位: μg/m3)

分子量: 128.3
換算係数(→ppb): 0.187
(単位:ppb)

2020年度

	測定地点(局)	4月	5月	6月	7月	8月	9月	10月	11月	12月	1月	2月	3月	最大	最小	平 均	最大	最小	平 均
区部一般環境	中央区晴海	0.189	0.208	0.324	0.208	0.383	0.337	0.292	0.401	0.414	0.247	0.325	0.096	0.414	0.096	0.285	0.108	0.025	0.074
	国設東京新宿	0.214	0.277	0.295	0.167	0.290	0.388	0.281	0.445	0.540	0.241	0.317	0.090	0.540	0.090	0.295	0.141	0.023	0.077
	大田区東糀谷	0.751	0.544	0.421	0.268	0.787	0.831	0.526	0.793	0.719	0.513	0.730	0.257	0.831	0.257	0.595	0.217	0.067	0.155
	世田谷区世田谷	0.316	0.370	0.368	0.133	0.261	0.361	0.298	0.541	0.536	0.375	0.266	0.062	0.541	0.062	0.324	0.141	0.016	0.085
	板橋区氷川町	0.472	0.536	0.631	0.436	0.429	0.463	0.411	0.674	0.696	0.459	0.478	0.124	0.696	0.124	0.484	0.182	0.032	0.126
	練馬区石神井町	0.492	0.527	0.371	0.136	0.264	0.325	0.370	0.653	0.735	0.437	0.350	0.076	0.735	0.076	0.395	0.192	0.020	0.103
	足立区西新井	0.427	0.487	0.453	0.184	0.375	0.382	0.481	0.720	0.682	0.427	0.793	0.120	0.793	0.120	0.461	0.207	0.031	0.120
	江戸川区春江町	0.314	0.189	0.200	0.103	0.170	0.343	0.382	0.646	0.594	0.307	0.564	0.316	0.646	0.103	0.344	0.169	0.027	0.090
	区部一般平均	0.397	0.392	0.383	0.204	0.370	0.429	0.380	0.609	0.614	0.376	0.478	0.143	0.831	0.062	0.398	0.217	0.016	0.104
多摩一般	小金井市本町	0.362	0.533	0.405	0.152	0.249	0.300	0.416	0.551	0.667	0.443	0.469	0.333	0.667	0.152	0.407	0.174	0.040	0.106
	東大和市奈良橋	0.357	0.621	0.573	0.217	0.350	0.283	0.334	0.493	0.725	0.865	0.559	0.081	0.865	0.081	0.455	0.226	0.021	0.119
	多摩部一般平均	0.360	0.577	0.489	0.184	0.300	0.291	0.375	0.522	0.696	0.654	0.514	0.207	0.865	0.081	0.431	0.226	0.021	0.112
都一般平均		0.389	0.429	0.404	0.200	0.356	0.401	0.379	0.592	0.631	0.432	0.485	0.155	0.865	0.062	0.404	0.226	0.016	0.106
沿道	京葉道路亀戸	0.438	0.740	0.408	0.305	0.390	0.352	0.537	0.596	0.711	0.385	0.627	0.122	0.740	0.122	0.468	0.193	0.032	0.122
	環八通り八幡山	0.281	0.383	0.308	0.105	0.234	0.397	0.392	0.473	0.709	0.429	0.417	0.075	0.709	0.075	0.350	0.185	0.020	0.091
	2地点沿道平均	0.360	0.562	0.358	0.205	0.312	0.374	0.465	0.535	0.710	0.407	0.522	0.098	0.740	0.075	0.409	0.193	0.020	0.107
	甲州街道大原	0.280	0.521	0.408	0.251	0.577	0.394	0.383	0.479	0.665	0.382	0.444	0.107	0.665	0.107	0.408	0.174	0.028	0.106
	中山道大和町	0.450	0.707	0.467	0.225	0.381	0.700	0.679	0.820	1.056	0.483	1.104	0.169	1.104	0.169	0.603	0.288	0.044	0.158
	4地点沿道平均	0.362	0.588	0.398	0.221	0.396	0.461	0.498	0.592	0.785	0.420	0.648	0.118	1.104	0.075	0.457	0.288	0.020	0.119
檜原(ﾊﾞｯｸｸﾞﾗｳﾝﾄﾞ)		0.071	0.176	0.097	0.053	0.108	0.046	0.069	0.128	0.223	0.232	0.136	0.145	0.232	0.046	0.124	0.061	0.012	0.032

36 Ethylbenzene (13)

基準値 :
定量下限値: 0.05 μg/m^3 (0.011 ppb)
検出下限値: 0.02 (0.004 ppb) (単位: μg/m3)

分子量: 106.2
換算係数(→ppb): 0.226
(単位:ppb)

2020年度

	測定地点(局)	4月	5月	6月	7月	8月	9月	10月	11月	12月	1月	2月	3月	最大	最小	平 均	最大	最小	平 均
区部一般環境	中央区晴海	0.501	0.890	1.605	0.541	1.229	1.598	1.052	1.295	2.012	0.682	1.119	0.492	2.012	0.492	1.085	0.377	0.092	0.203
	国設東京新宿	0.678	1.208	1.308	0.698	1.285	1.647	1.077	1.181	1.861	0.717	0.763	0.273	1.861	0.273	1.058	0.349	0.051	0.198
	大田区東糀谷	0.982	1.332	2.026	0.964	2.187	2.495	1.028	1.882	1.726	1.374	1.739	0.655	2.495	0.655	1.533	0.468	0.123	0.287
	世田谷区世田谷	0.818	1.081	0.871	0.419	1.034	1.477	1.026	1.374	1.869	0.970	0.748	0.240	1.869	0.240	0.994	0.350	0.045	0.186
	板橋区氷川町	0.914	1.322	1.009	0.459	1.251	1.823	1.412	1.673	1.981	1.176	1.009	0.354	1.981	0.354	1.199	0.371	0.066	0.225
	練馬区石神井町	0.629	1.306	0.936	0.386	0.727	1.360	1.027	1.267	2.185	1.119	0.672	0.244	2.185	0.244	0.988	0.410	0.046	0.185
	足立区西新井	1.095	1.390	1.460	0.455	1.337	1.592	1.343	2.309	2.265	1.235	1.270	0.369	2.309	0.369	1.343	0.433	0.069	0.252
	江戸川区春江町	0.814	0.782	0.634	0.504	0.556	1.361	1.199	2.159	2.234	0.810	1.320	1.178	2.234	0.504	1.129	0.419	0.095	0.212
	区部一般平均	0.804	1.164	1.231	0.553	1.201	1.669	1.146	1.643	2.017	1.010	1.080	0.476	2.495	0.240	1.166	0.468	0.045	0.219
多摩一般	小金井市本町	1.193	1.622	1.362	0.561	0.785	1.559	1.632	1.477	2.104	1.063	1.049	0.855	2.104	0.561	1.272	0.394	0.105	0.238
	東大和市奈良橋	0.750	1.738	1.446	0.717	0.983	1.386	1.261	1.375	2.054	11.011	1.262	0.302	11.011	0.302	2.024	2.063	0.057	0.379
	多摩部一般平均	0.972	1.680	1.404	0.639	0.884	1.472	1.447	1.426	2.079	6.037	1.155	0.578	11.011	0.302	1.648	2.063	0.057	0.309
都一般平均		0.838	1.267	1.266	0.570	1.138	1.630	1.206	1.599	2.029	2.016	1.095	0.496	11.011	0.240	1.262	2.063	0.045	0.237
沿道	京葉道路亀戸	0.735	0.982	1.222	1.020	0.961	1.651	1.922	1.952	2.444	1.190	1.499	0.456	2.444	0.456	1.336	0.458	0.085	0.250
	環八通り八幡山	0.667	1.165	0.861	0.303	0.750	1.575	1.197	1.379	2.206	1.023	0.958	0.255	2.206	0.255	1.028	0.413	0.048	0.193
	2地点沿道平均	0.701	1.074	1.041	0.662	0.856	1.613	1.559	1.665	2.325	1.107	1.228	0.355	2.444	0.255	1.182	0.458	0.048	0.222
	甲州街道大原	0.636	2.265	1.108	0.813	2.135	2.033	1.562	1.480	2.275	1.023	1.012	0.371	2.275	0.371	1.393	0.426	0.070	0.261
	中山道大和町	0.926	1.720	1.354	0.585	2.564	2.105	1.951	1.911	2.792	1.397	1.249	0.359	2.792	0.359	1.576	0.523	0.067	0.295
	4地点沿道平均	0.741	1.533	1.136	0.680	1.602	1.841	1.658	1.681	2.429	1.158	1.179	0.360	2.792	0.255	1.333	0.523	0.048	0.250
檜原(ﾊﾞｯｸｸﾞﾗｳﾝﾄﾞ)		0.077	1.030	0.346	0.104	0.678	0.176	0.419	0.528	1.087	0.567	0.385	0.172	1.087	0.077	0.464	0.204	0.014	0.087

37 m,p-Xylene (14)

基準値 :
定量下限値: 0.04 μg/m³ (0.008 ppb)
検出下限値: 0.01 (0.003 ppb) (単位: μg/m3)

分子量: 106.2
換算係数(→ppb): 0.226
(単位:ppb)

2020年度

	測定地点(局)	4月	5月	6月	7月	8月	9月	10月	11月	12月	1月	2月	3月	最大	最小	平 均	最大	最小	平 均
区部一般環境	中央区晴海	0.198	0.339	0.586	0.249	0.556	0.604	0.384	0.538	0.813	0.328	0.688	0.225	0.813	0.198	0.459	0.184	0.045	0.104
	国設東京新宿	0.257	0.447	0.479	0.294	0.476	0.606	0.409	0.535	0.808	0.362	0.445	0.150	0.808	0.150	0.439	0.183	0.034	0.099
	大田区東糀谷	0.450	0.499	0.734	0.409	0.926	0.913	0.409	0.836	0.706	0.680	0.828	0.305	0.926	0.305	0.641	0.210	0.069	0.145
	世田谷区世田谷	0.325	0.392	0.413	0.205	0.414	0.533	0.425	0.702	0.818	0.528	0.397	0.136	0.818	0.136	0.441	0.185	0.031	0.100
	板橋区氷川町	0.362	0.454	0.396	0.209	0.456	0.663	0.644	0.762	0.856	0.577	0.499	0.175	0.856	0.175	0.504	0.194	0.040	0.114
	練馬区石神井台	0.278	0.447	0.375	0.177	0.290	0.477	0.444	0.621	0.969	0.618	0.373	0.148	0.969	0.148	0.435	0.219	0.034	0.098
	足立区西新井	0.503	0.549	0.540	0.221	0.533	0.600	0.577	1.062	0.970	0.620	0.738	0.173	1.062	0.173	0.590	0.240	0.039	0.134
	江戸川区春江町	0.331	0.334	0.277	0.216	0.244	0.530	0.520	0.882	0.971	0.427	0.704	0.515	0.971	0.216	0.496	0.220	0.049	0.112
	区部一般平均	0.338	0.433	0.475	0.248	0.487	0.616	0.477	0.742	0.864	0.518	0.584	0.228	1.062	0.136	0.501	0.240	0.031	0.113
多摩一般	小金井市本町	0.450	0.569	0.496	0.219	0.279	0.518	0.690	0.727	0.942	0.582	0.612	0.406	0.942	0.219	0.541	0.213	0.050	0.122
	東大和市奈良橋	0.349	0.593	0.635	0.318	0.370	0.440	0.542	0.680	0.967	3.399	0.743	0.139	3.399	0.139	0.765	0.769	0.031	0.173
	多摩部一般平均	0.400	0.581	0.565	0.268	0.324	0.479	0.616	0.703	0.955	1.990	0.677	0.272	3.399	0.139	0.653	0.769	0.031	0.148
都一般平均		0.350	0.462	0.493	0.252	0.454	0.588	0.505	0.734	0.882	0.812	0.603	0.237	3.399	0.136	0.531	0.769	0.031	0.120
沿道	京葉道路亀戸	0.336	0.392	0.554	0.530	0.454	0.610	0.772	0.856	1.115	0.576	1.002	0.217	1.115	0.217	0.618	0.252	0.049	0.140
	環八通り八幡山	0.335	0.439	0.376	0.148	0.316	0.731	0.661	0.747	1.145	0.675	0.561	0.167	1.145	0.148	0.525	0.259	0.034	0.119
	2地点沿道平均	0.335	0.416	0.465	0.339	0.385	0.671	0.716	0.802	1.130	0.625	0.782	0.192	1.145	0.148	0.571	0.259	0.034	0.129
	甲州街道大原	0.360	1.687	0.671	0.662	1.393	1.207	0.942	0.812	1.167	0.685	0.714	0.257	1.687	0.257	0.880	0.382	0.058	0.199
	中山道大和町	0.410	0.810	0.664	0.410	1.056	1.005	1.083	0.980	1.441	0.900	0.731	0.209	1.441	0.209	0.808	0.326	0.047	0.183
	4地点沿道平均	0.360	0.832	0.566	0.438	0.805	0.888	0.864	0.849	1.217	0.709	0.752	0.213	1.687	0.148	0.708	0.382	0.034	0.160
檜原(ﾊﾞｯｸｸﾞﾗｳﾝﾄﾞ)		0.036	0.180	0.084	0.064	0.128	0.068	0.179	0.171	0.410	0.237	0.194	0.083	0.410	0.036	0.153	0.093	0.008	0.035

38 o-Xylene (15)

基準値 :
定量下限値: 0.05 μg/m³ (0.01 ppb)
検出下限値: 0.02 (0.003 ppb) (単位: μg/m3)

分子量: 106.2
換算係数(→ppb): 0.226
(単位:ppb)

2020年度

	測定地点(局)	4月	5月	6月	7月	8月	9月	10月	11月	12月	1月	2月	3月	最大	最小	平 均	最大	最小	平 均
区部一般環境	中央区晴海	0.152	0.284	0.463	0.186	0.816	0.423	0.276	0.380	0.502	0.253	0.547	0.166	0.816	0.152	0.371	0.185	0.034	0.084
	国設東京新宿	0.176	0.369	0.361	0.222	0.390	0.427	0.299	0.383	0.560	0.285	0.383	0.119	0.560	0.119	0.331	0.127	0.027	0.075
	大田区東糀谷	0.334	0.376	0.487	0.279	0.755	0.629	0.307	0.611	0.483	0.531	0.710	0.209	0.755	0.209	0.476	0.171	0.047	0.108
	世田谷区世田谷	0.245	0.304	0.317	0.156	0.318	0.388	0.322	0.512	0.566	0.418	0.329	0.103	0.566	0.103	0.332	0.128	0.023	0.075
	板橋区氷川町	0.272	0.367	0.299	0.157	0.371	0.484	0.463	0.539	0.588	0.440	0.402	0.123	0.588	0.123	0.375	0.133	0.028	0.085
	練馬区石神井町	0.218	0.343	0.297	0.134	0.236	0.345	0.323	0.455	0.660	0.483	0.304	0.121	0.660	0.121	0.327	0.149	0.027	0.074
	足立区西新井	0.369	0.452	0.423	0.182	0.489	0.414	0.417	0.738	0.647	0.490	0.619	0.133	0.738	0.133	0.448	0.167	0.030	0.101
	江戸川区春江町	0.244	0.264	0.222	0.146	0.206	0.374	0.366	0.609	0.641	0.346	0.575	0.355	0.641	0.146	0.362	0.145	0.033	0.082
	区部一般平均	0.251	0.345	0.359	0.183	0.448	0.436	0.347	0.529	0.581	0.406	0.484	0.166	0.816	0.103	0.378	0.185	0.023	0.086
多摩一般	小金井市本町	0.317	0.418	0.367	0.151	0.213	0.375	0.470	0.539	0.645	0.462	0.500	0.297	0.645	0.151	0.396	0.146	0.034	0.090
	東大和市奈良橋	0.264	0.464	0.484	0.229	0.283	0.314	0.395	0.518	0.686	2.147	0.607	0.106	2.147	0.106	0.541	0.486	0.024	0.123
	多摩部一般平均	0.290	0.441	0.426	0.190	0.248	0.345	0.432	0.528	0.665	1.305	0.553	0.201	2.147	0.106	0.469	0.486	0.024	0.106
都一般平均		0.259	0.364	0.372	0.184	0.408	0.417	0.364	0.529	0.598	0.586	0.498	0.173	2.147	0.103	0.396	0.486	0.023	0.090
沿道	京葉道路亀戸	0.266	0.329	0.470	0.470	0.401	0.434	0.519	0.596	0.745	0.437	0.798	0.152	0.798	0.152	0.468	0.181	0.034	0.106
	環八通り八幡山	0.265	0.349	0.284	0.111	0.259	0.533	0.537	0.555	0.824	0.568	0.480	0.128	0.824	0.111	0.408	0.187	0.025	0.092
	2地点沿道平均	0.266	0.339	0.377	0.291	0.330	0.484	0.528	0.575	0.785	0.502	0.639	0.140	0.824	0.111	0.438	0.187	0.025	0.099
	甲州街道大原	0.294	2.544	0.705	0.872	1.634	1.620	0.960	0.607	0.883	0.559	0.633	0.266	2.544	0.266	0.965	0.576	0.060	0.218
	中山道大和町	0.294	0.625	0.503	0.308	0.700	0.727	0.818	0.704	0.993	0.735	0.586	0.153	0.993	0.153	0.595	0.225	0.035	0.135
	4地点沿道平均	0.280	0.962	0.491	0.440	0.748	0.829	0.709	0.615	0.861	0.575	0.624	0.175	2.544	0.111	0.609	0.576	0.025	0.138
檜原(ﾊﾞｯｸｸﾞﾗｳﾝﾄﾞ)		0.028	0.155	0.078	0.045	0.122	0.057	0.145	0.145	0.296	0.191	0.156	0.068	0.296	0.028	0.124	0.067	0.006	0.028

39 Styrene (16)

基準値 :
定量下限値: 0.06 μg/m³ (0.014 ppb)
検出下限値: 0.02 (0.004 ppb) (単位: μg/m3)

分子量: 104.1
換算係数(→ppb): 0.231
(単位:ppb)

2020年度

	測定地点(局)	4月	5月	6月	7月	8月	9月	10月	11月	12月	1月	2月	3月	最大	最小	平 均	最大	最小	平 均
区部一般環境	中央区晴海	0.040	0.137	0.193	0.158	0.240	0.184	0.127	0.127	0.117	0.137	0.174	0.089	0.240	0.040	0.144	0.054	0.009	0.033
	国設東京新宿	0.045	0.102	0.119	0.100	0.164	0.180	0.114	0.164	0.167	0.086	0.140	0.055	0.180	0.045	0.120	0.041	0.010	0.027
	大田区東糀谷	0.100	0.230	0.284	0.364	0.346	0.190	0.095	0.294	0.169	0.109	0.194	0.083	0.364	0.083	0.205	0.083	0.019	0.046
	世田谷区世田谷	0.066	0.150	0.149	0.079	0.178	0.170	0.110	0.136	0.212	0.154	0.100	0.046	0.212	0.046	0.129	0.048	0.010	0.029
	板橋区氷川町	0.087	0.171	0.106	0.084	0.181	0.221	0.322	0.161	0.202	0.116	0.071	0.032	0.322	0.032	0.146	0.073	0.007	0.033
	練馬区石神井町	0.050	0.076	0.077	0.102	0.100	0.136	0.106	0.128	0.199	0.115	0.084	0.031	0.199	0.031	0.101	0.045	0.007	0.023
	足立区西新井	0.089	0.111	0.132	0.133	0.197	0.217	0.168	0.234	0.221	0.145	0.165	0.058	0.234	0.058	0.156	0.053	0.013	0.035
	江戸川区春江町	0.052	0.099	0.120	0.059	0.116	0.178	0.161	0.183	0.243	0.112	0.118	0.129	0.243	0.052	0.131	0.055	0.012	0.030
	区部一般平均	0.066	0.135	0.148	0.135	0.190	0.184	0.150	0.178	0.191	0.122	0.131	0.065	0.364	0.031	0.141	0.083	0.007	0.032
多摩一般	小金井市本町	0.102	0.131	0.308	0.101	0.085	0.112	0.170	0.238	0.267	0.218	0.139	0.091	0.308	0.085	0.164	0.070	0.019	0.037
	東大和市奈良橋	0.088	0.136	0.148	0.127	0.095	0.166	0.204	0.176	0.227	0.151	0.158	0.106	0.227	0.088	0.149	0.051	0.020	0.034
	多摩部一般平均	0.095	0.134	0.228	0.114	0.090	0.139	0.187	0.207	0.247	0.185	0.149	0.098	0.308	0.085	0.156	0.070	0.019	0.035
都一般平均		0.072	0.134	0.164	0.131	0.170	0.175	0.158	0.184	0.203	0.134	0.134	0.072	0.364	0.031	0.144	0.083	0.007	0.033
沿道	京葉道路亀戸	0.070	0.256	0.227	0.252	0.144	0.164	0.138	0.184	0.211	0.102	0.223	0.046	0.256	0.046	0.168	0.058	0.010	0.038
	環八通り八幡山	0.064	0.087	0.078	0.050	0.093	0.178	0.120	0.217	0.230	0.217	0.140	0.032	0.230	0.032	0.126	0.052	0.007	0.028
	2地点沿道平均	0.067	0.171	0.153	0.151	0.119	0.171	0.129	0.201	0.221	0.159	0.181	0.039	0.256	0.032	0.147	0.058	0.007	0.033
	甲州街道大原	0.060	0.790	0.173	0.195	0.304	0.445	0.231	0.146	0.244	0.130	0.144	0.054	0.790	0.054	0.243	0.179	0.012	0.055
	中山道大和町	0.073	0.147	0.162	0.140	0.258	0.309	0.330	0.210	0.227	0.166	0.120	0.037	0.330	0.037	0.182	0.075	0.008	0.041
	4地点沿道平均	0.067	0.320	0.160	0.159	0.200	0.274	0.205	0.189	0.228	0.154	0.157	0.042	0.790	0.032	0.180	0.179	0.007	0.041
檜原(ﾊﾞｯｸｸﾞﾗｳﾝﾄﾞ)		< 0.02	1.050	0.086	0.095	0.146	0.049	0.043	0.035	0.067	0.064	0.040	0.022	1.050	< 0.02	0.142	0.238	< 0.004	0.032

Ref (α-pinene)

基準値 :
定量下限値: 0.04 μg/m³ (0.006 ppb)
検出下限値: 0.01 (0.002 ppb) (単位: μg/m3)

分子量: 136.2
換算係数(→ppb): 0.177
(単位:ppb)

2020年度

	測定地点(局)	4月	5月	6月	7月	8月	9月	10月	11月	12月	1月	2月	3月	最大	最小	平 均	最大	最小	平 均
区部一般環境	中央区晴海	0.060	0.133	0.147	0.236	0.344	0.206	0.062	0.171	0.079	0.045	0.109	0.078	0.344	0.045	0.139	0.079	0.010	0.032
	国設東京新宿	0.922	1.136	0.274	0.275	1.017	2.760	10.680	4.590	31.901	16.826	0.715	0.188	31.901	0.188	5.940	7.367	0.043	1.372
	大田区東糀谷	0.085	0.194	0.185	0.231	0.377	0.203	0.059	0.112	0.095	0.087	0.105	0.083	0.377	0.059	0.151	0.087	0.014	0.035
	世田谷区世田谷	0.087	0.133	0.162	0.226	0.185	0.232	0.094	0.152	0.180	0.105	0.128	0.062	0.232	0.062	0.146	0.054	0.014	0.034
	板橋区氷川町	0.110	0.190	0.280	0.327	0.558	0.486	0.184	0.227	0.182	0.092	0.134	0.079	0.558	0.079	0.237	0.129	0.018	0.055
	練馬区石神井町	0.261	0.321	0.289	0.308	0.302	0.255	0.154	0.402	5.038	2.423	1.751	0.372	5.038	0.154	0.990	1.164	0.036	0.229
	足立区西新井	0.091	0.152	0.198	0.212	0.352	0.262	0.187	0.277	0.249	0.100	0.220	0.050	0.352	0.050	0.196	0.081	0.011	0.045
	江戸川区春江町	0.079	0.113	0.144	0.175	0.161	0.328	0.120	0.180	0.179	0.076	0.168	0.087	0.328	0.076	0.151	0.076	0.017	0.035
	区部一般平均	0.212	0.297	0.210	0.249	0.412	0.591	1.442	0.764	4.738	2.469	0.416	0.125	31.901	0.045	0.994	7.367	0.010	0.230
多摩一般	小金井市本町	0.269	0.417	0.388	0.342	0.326	0.202	0.194	0.468	0.303	0.240	0.324	0.070	0.468	0.070	0.295	0.108	0.016	0.068
	東大和市奈良橋	0.290	0.634	0.512	0.351	0.436	0.298	0.233	0.625	0.856	0.383	0.412	0.178	0.856	0.178	0.434	0.198	0.041	0.100
	多摩部一般平均	0.279	0.526	0.450	0.347	0.381	0.250	0.213	0.547	0.580	0.312	0.368	0.124	0.856	0.070	0.365	0.198	0.016	0.084
都一般平均		0.225	0.342	0.258	0.268	0.406	0.523	1.197	0.720	3.906	2.038	0.407	0.125	31.901	0.045	0.868	7.367	0.010	0.200
沿道	京葉道路亀戸	0.086	0.254	0.759	0.491	0.582	0.207	0.100	0.142	0.167	0.070	0.172	0.127	0.759	0.070	0.263	0.175	0.016	0.061
	環八通り八幡山	0.114	0.217	0.300	0.254	0.474	0.270	0.246	0.205	0.439	0.166	0.180	0.096	0.474	0.096	0.247	0.109	0.022	0.057
	2地点沿道平均	0.100	0.235	0.530	0.372	0.528	0.238	0.173	0.174	0.303	0.118	0.176	0.112	0.759	0.070	0.255	0.175	0.016	0.059
	甲州街道大原	0.083	0.347	0.240	0.343	0.367	0.362	0.139	0.201	0.199	0.144	0.118	0.077	0.367	0.077	0.218	0.085	0.018	0.050
	中山道大和町	0.037	0.189	0.172	0.273	0.200	0.289	0.101	0.179	0.154	0.273	0.112	0.060	0.289	0.037	0.170	0.067	0.009	0.039
	4地点沿道平均	0.080	0.252	0.368	0.340	0.406	0.282	0.147	0.182	0.240	0.164	0.145	0.090	0.759	0.037	0.225	0.175	0.009	0.052
檜原(ﾊﾞｯｸｸﾞﾗｳﾝﾄﾞ)		2.189	5.341	5.798	3.579	4.279	1.856	1.546	2.159	1.124	1.575	1.296	1.574	5.798	1.124	2.693	1.339	0.260	0.622

40 Isopropylbenzene

基準値 :
定量下限値: 0.06 μg/m³ (0.011 ppb)
検出下限値: 0.02 (0.004 ppb) (単位: μg/m3)

分子量: 120.2
換算係数(→ppb): 0.200
(単位:ppb)

2020年度

	測定地点(局)	4月	5月	6月	7月	8月	9月	10月	11月	12月	1月	2月	3月	最大	最小	平 均	最大	最小	平 均
区部一般環境	中央区晴海	0.021	0.047	0.042	0.010	0.053	0.045	0.042	0.057	0.060	0.024	0.074	0.029	0.074	0.010	0.042	0.015	0.002	0.008
	国設東京新宿	0.010	0.043	0.031	0.010	0.041	0.044	0.040	0.033	0.071	0.024	0.063	0.010	0.071	0.010	0.035	0.014	0.002	0.007
	大田区東糀谷	0.045	0.041	0.037	0.024	0.078	0.075	0.045	0.089	0.087	0.041	0.136	0.026	0.136	0.024	0.060	0.027	0.005	0.012
	世田谷区世田谷	0.031	0.033	0.030	0.010	0.036	0.041	0.033	0.043	0.059	0.036	0.041	0.010	0.059	0.010	0.034	0.012	0.002	0.007
	板橋区氷川町	0.036	0.041	0.031	0.010	0.040	0.053	0.047	0.055	0.069	0.035	0.038	0.010	0.069	0.010	0.039	0.014	0.002	0.008
	練馬区石神井町	0.030	0.049	0.028	0.010	0.037	0.036	0.041	0.041	0.078	0.043	0.030	0.010	0.078	0.010	0.036	0.016	0.002	0.007
	足立区西新井	0.041	0.052	0.042	0.010	0.041	0.041	0.053	0.072	0.082	0.042	0.064	0.023	0.082	0.010	0.047	0.016	0.002	0.009
	江戸川区春江町	0.039	0.031	0.010	0.010	0.051	0.038	0.043	0.346	0.079	0.035	0.075	0.038	0.346	0.010	0.066	0.069	0.002	0.013
	区部一般平均	0.032	0.042	0.031	0.012	0.047	0.047	0.043	0.092	0.073	0.035	0.065	0.019	0.346	0.010	0.045	0.069	0.002	0.009
多摩一般	小金井市本町	0.039	0.049	0.039	0.010	0.032	0.039	0.053	0.054	0.075	0.040	0.042	0.030	0.075	0.010	0.042	0.015	0.002	0.008
	東大和市奈良橋	0.038	0.061	0.061	0.021	0.037	0.036	0.049	0.050	0.077	0.086	0.056	0.010	0.086	0.010	0.048	0.017	0.002	0.010
	多摩部一般平均	0.038	0.055	0.050	0.015	0.034	0.038	0.051	0.052	0.076	0.063	0.049	0.020	0.086	0.010	0.045	0.017	0.002	0.009
都一般平均		0.033	0.045	0.035	0.013	0.045	0.045	0.045	0.084	0.074	0.041	0.062	0.020	0.346	0.010	0.045	0.069	0.002	0.009
沿道	京葉道路亀戸	0.031	0.044	0.035	0.027	0.030	0.047	0.048	0.122	0.085	0.040	0.085	0.010	0.122	0.010	0.050	0.024	0.002	0.010
	環八通り八幡山	0.025	0.042	0.032	0.010	0.037	0.046	0.047	0.048	0.079	0.047	0.056	0.010	0.079	0.010	0.040	0.016	0.002	0.008
	2地点沿道平均	0.028	0.043	0.033	0.019	0.034	0.047	0.048	0.085	0.082	0.043	0.070	0.010	0.122	0.010	0.045	0.024	0.002	0.009
	甲州街道大原	0.029	0.080	0.039	0.038	0.071	0.062	0.060	0.048	0.084	0.038	0.062	0.025	0.084	0.025	0.053	0.017	0.005	0.011
	中山道大和町	0.035	0.057	0.049	0.024	0.044	0.061	0.070	0.072	0.087	0.051	0.055	0.010	0.087	0.010	0.051	0.017	0.002	0.010
	4地点沿道平均	0.030	0.056	0.039	0.025	0.046	0.054	0.057	0.072	0.084	0.044	0.064	0.014	0.122	0.010	0.049	0.024	0.002	0.010
檜原(ﾊﾞｯｸｸﾞﾗｳﾝﾄﾞ)		0.010	0.033	0.010	0.010	0.024	0.010	0.010	0.010	0.042	0.023	0.010	0.010	0.042	0.010	0.017	0.008	0.002	0.003

41 n-Decane (45)

基準値 :
定量下限値: 0.04 μg/m³ (0.006 ppb)
検出下限値: 0.01 (0.002 ppb) (単位: μg/m3)

分子量: 142.3
換算係数(→ppb): 0.169
(単位:ppb)

2020年度

	測定地点(局)	4月	5月	6月	7月	8月	9月	10月	11月	12月	1月	2月	3月	最大	最小	平 均	最大	最小	平 均
区部一般環境	中央区晴海	0.620	0.618	1.636	0.805	1.511	1.784	0.996	1.271	1.323	0.587	0.923	0.317	1.784	0.317	1.033	0.357	0.063	0.207
	国設東京新宿	0.657	0.864	1.007	0.917	1.260	2.017	1.230	1.581	1.897	0.762	1.016	0.348	2.017	0.348	1.130	0.403	0.070	0.226
	大田区東糀谷	1.421	1.060	0.946	0.540	1.412	2.700	1.330	1.928	1.667	1.205	1.527	0.554	2.700	0.540	1.357	0.540	0.108	0.272
	世田谷区世田谷	0.862	1.068	0.736	0.393	0.616	1.623	1.026	1.567	1.524	1.106	0.389	0.242	1.623	0.242	0.929	0.325	0.048	0.186
	板橋区氷川町	0.984	1.539	1.429	0.878	1.116	1.752	1.527	2.143	2.384	1.399	1.429	0.524	2.384	0.524	1.425	0.477	0.105	0.285
	練馬区石神井町	1.227	1.587	1.096	0.515	0.906	1.483	1.581	1.882	2.554	1.286	0.884	0.247	2.554	0.247	1.271	0.511	0.049	0.254
	足立区西新井	1.157	1.509	1.207	0.501	1.098	1.595	1.646	2.759	2.230	1.311	1.883	0.329	2.759	0.329	1.435	0.552	0.066	0.287
	江戸川区春江町	0.721	0.505	0.557	0.500	0.740	4.907	1.124	2.211	1.787	0.811	1.127	0.968	4.907	0.500	1.330	0.981	0.100	0.266
	区部一般平均	0.956	1.094	1.077	0.631	1.082	2.232	1.308	1.918	1.921	1.058	1.147	0.441	4.907	0.242	1.239	0.981	0.048	0.248
多摩一般	小金井市本町	0.861	1.519	1.174	0.434	0.680	1.395	1.483	1.649	2.085	1.375	1.214	0.920	2.085	0.434	1.232	0.417	0.087	0.246
	東大和市奈良橋	0.730	1.568	1.889	0.580	0.888	1.097	1.289	1.177	1.881	1.477	1.128	0.264	1.889	0.264	1.164	0.378	0.053	0.233
	多摩部一般平均	0.795	1.544	1.531	0.507	0.784	1.246	1.386	1.413	1.983	1.426	1.171	0.592	2.085	0.264	1.198	0.417	0.053	0.240
都一般平均		0.924	1.184	1.168	0.606	1.022	2.035	1.323	1.817	1.933	1.132	1.152	0.471	4.907	0.242	1.231	0.981	0.048	0.246
沿道	京葉道路亀戸	1.036	1.180	1.042	0.792	1.034	1.625	1.359	1.778	1.931	0.856	1.368	0.279	1.931	0.279	1.190	0.386	0.056	0.238
	環八通り八幡山	0.761	1.115	0.897	0.491	0.834	1.681	1.458	1.470	2.282	1.297	0.999	0.254	2.282	0.254	1.128	0.456	0.051	0.226
	2地点沿道平均	0.898	1.148	0.970	0.642	0.934	1.653	1.409	1.624	2.106	1.076	1.184	0.267	2.282	0.254	1.159	0.456	0.051	0.232
	甲州街道大原	0.790	1.563	1.012	0.611	1.531	1.689	1.539	1.532	2.203	1.106	1.231	0.375	2.203	0.375	1.265	0.441	0.075	0.253
	中山道大和町	1.386	1.884	1.261	0.620	1.194	2.312	2.069	3.006	2.985	1.542	2.662	0.647	3.006	0.620	1.797	0.601	0.124	0.359
	4地点沿道平均	0.993	1.436	1.053	0.628	1.149	1.827	1.606	1.947	2.350	1.200	1.565	0.389	3.006	0.254	1.345	0.601	0.051	0.269
檜原(ﾊﾞｯｸｸﾞﾗｳﾝﾄﾞ)		0.111	0.520	0.305	0.118	0.335	0.173	0.276	0.338	0.660	0.490	0.344	0.260	0.660	0.111	0.328	0.132	0.022	0.066

42 n-Propylbenzene

基準値 :
定量下限値: 0.04 μg/m³ (0.008 ppb)
検出下限値: 0.02 (0.003 ppb) (単位: μg/m3)

分子量: 120.2
換算係数(→ppb): 0.200
(単位:ppb)

2020年度

	測定地点(局)	4月	5月	6月	7月	8月	9月	10月	11月	12月	1月	2月	3月	最大	最小	平 均	最大	最小	平 均
区部一般環境	中央区晴海	0.060	0.092	0.120	0.062	0.123	0.140	0.107	0.135	0.161	0.066	0.143	0.050	0.161	0.050	0.105	0.027	0.008	0.018
	国設東京新宿	0.067	0.122	0.112	0.069	0.122	0.151	0.119	0.125	0.192	0.075	0.110	0.045	0.192	0.045	0.109	0.032	0.008	0.018
	大田区東糀谷	0.102	0.112	0.123	0.081	0.233	0.182	0.108	0.211	0.171	0.119	0.163	0.067	0.233	0.067	0.139	0.039	0.011	0.024
	世田谷区世田谷	0.093	0.120	0.110	0.055	0.102	0.126	0.111	0.165	0.166	0.105	0.070	0.037	0.166	0.037	0.105	0.028	0.006	0.018
	板橋区氷川町	0.102	0.126	0.116	0.066	0.112	0.153	0.152	0.183	0.196	0.110	0.106	0.043	0.196	0.043	0.122	0.033	0.007	0.021
	練馬区石神井町	0.099	0.145	0.112	0.043	0.098	0.115	0.115	0.168	0.227	0.132	0.087	0.038	0.227	0.038	0.115	0.038	0.006	0.019
	足立区西新井	0.119	0.156	0.132	0.063	0.125	0.137	0.176	0.258	0.248	0.124	0.168	0.041	0.258	0.041	0.146	0.044	0.007	0.025
	江戸川区春江町	0.079	0.066	0.057	0.034	0.068	0.112	0.137	0.238	0.217	0.100	0.159	0.126	0.238	0.034	0.116	0.040	0.006	0.020
	区部一般平均	0.090	0.118	0.110	0.059	0.123	0.140	0.128	0.185	0.197	0.104	0.126	0.056	0.258	0.034	0.120	0.044	0.006	0.020
多摩一般	小金井市本町	0.117	0.148	0.136	0.053	0.089	0.116	0.158	0.200	0.234	0.134	0.143	0.089	0.234	0.053	0.135	0.040	0.009	0.023
	東大和市奈良橋	0.118	0.195	0.214	0.088	0.127	0.109	0.142	0.220	0.258	0.269	0.183	0.038	0.269	0.038	0.164	0.046	0.006	0.028
	多摩部一般平均	0.118	0.171	0.175	0.070	0.108	0.113	0.150	0.210	0.246	0.202	0.163	0.063	0.269	0.038	0.149	0.046	0.006	0.025
都一般平均		0.096	0.128	0.123	0.061	0.120	0.134	0.133	0.190	0.207	0.124	0.133	0.057	0.269	0.034	0.126	0.046	0.006	0.021
沿道	京葉道路亀戸	0.094	0.101	0.119	0.080	0.095	0.134	0.141	0.210	0.263	0.116	0.251	0.042	0.263	0.042	0.137	0.044	0.007	0.023
	環八通り八幡山	0.092	0.129	0.115	0.035	0.099	0.154	0.166	0.190	0.248	0.140	0.122	0.035	0.248	0.035	0.127	0.042	0.006	0.021
	2地点沿道平均	0.093	0.115	0.117	0.057	0.097	0.144	0.154	0.200	0.255	0.128	0.187	0.038	0.263	0.035	0.132	0.044	0.006	0.022
	甲州街道大原	0.101	0.171	0.146	0.102	0.205	0.148	0.177	0.199	0.252	0.126	0.148	0.039	0.252	0.039	0.151	0.042	0.007	0.026
	中山道大和町	0.101	0.207	0.178	0.098	0.162	0.209	0.252	0.267	0.271	0.169	0.157	0.042	0.271	0.042	0.176	0.046	0.007	0.030
	4地点沿道平均	0.097	0.152	0.139	0.079	0.140	0.161	0.184	0.216	0.258	0.138	0.170	0.039	0.271	0.035	0.148	0.046	0.006	0.025
檜原(ﾊﾞｯｸｸﾞﾗｳﾝﾄﾞ)		< 0.02	0.072	0.040	< 0.02	0.061	0.028	0.052	0.062	0.105	0.055	0.051	0.029	0.105	< 0.02	0.048	0.018	< 0.003	0.008

43 m-Ethyltoluene

基準値 :
定量下限値: 0.04 μg/m³ (0.008 ppb)
検出下限値: 0.02 (0.003 ppb) (単位: μg/m3)

分子量: 120.2
換算係数(→ppb): 0.200
(単位:ppb)

2020年度

	測定地点(局)	4月	5月	6月	7月	8月	9月	10月	11月	12月	1月	2月	3月	最大	最小	平 均	最大	最小	平 均
区部一般環境	中央区晴海	0.164	0.209	0.301	0.173	0.291	0.409	0.253	0.374	0.476	0.215	0.416	0.110	0.476	0.110	0.283	0.095	0.022	0.057
	国設東京新宿	0.183	0.315	0.295	0.194	0.276	0.399	0.330	0.387	0.720	0.291	0.328	0.095	0.720	0.095	0.318	0.144	0.019	0.064
	大田区東糀谷	0.358	0.311	0.356	0.209	0.681	0.569	0.282	0.609	0.539	0.412	0.523	0.166	0.681	0.166	0.418	0.136	0.033	0.084
	世田谷区世田谷	0.285	0.330	0.319	0.162	0.271	0.350	0.307	0.501	0.534	0.352	0.197	0.097	0.534	0.097	0.309	0.107	0.019	0.062
	板橋区氷川町	0.307	0.363	0.340	0.169	0.306	0.458	0.494	0.525	0.622	0.377	0.312	0.112	0.622	0.112	0.365	0.124	0.022	0.073
	練馬区石神井町	0.318	0.373	0.326	0.132	0.235	0.320	0.343	0.485	0.785	0.443	0.288	0.101	0.785	0.101	0.346	0.157	0.020	0.069
	足立区西新井	0.382	0.465	0.360	0.168	0.353	0.420	0.536	0.833	0.836	0.426	0.566	0.108	0.836	0.108	0.454	0.167	0.022	0.091
	江戸川区春江町	0.234	0.179	0.165	0.109	0.176	0.348	0.401	0.727	0.739	0.345	0.538	0.386	0.739	0.109	0.362	0.148	0.022	0.072
	区部一般平均	0.279	0.318	0.308	0.164	0.323	0.409	0.368	0.555	0.656	0.358	0.396	0.147	0.836	0.095	0.357	0.167	0.019	0.071
多摩一般	小金井市本町	0.421	0.423	0.400	0.133	0.232	0.340	0.499	0.597	0.772	0.458	0.463	0.266	0.772	0.133	0.417	0.154	0.027	0.083
	東大和市奈良橋	0.411	0.598	0.700	0.287	0.365	0.310	0.449	0.683	0.878	0.936	0.644	0.096	0.936	0.096	0.530	0.187	0.019	0.106
	多摩部一般平均	0.416	0.511	0.550	0.210	0.298	0.325	0.474	0.640	0.825	0.697	0.553	0.181	0.936	0.096	0.473	0.187	0.019	0.095
都一般平均		0.306	0.357	0.356	0.174	0.318	0.392	0.390	0.572	0.690	0.426	0.427	0.154	0.936	0.095	0.380	0.187	0.019	0.076
沿道	京葉道路亀戸	0.317	0.302	0.366	0.253	0.293	0.398	0.419	0.644	0.919	0.388	0.933	0.128	0.933	0.128	0.447	0.187	0.026	0.089
	環八通り八幡山	0.294	0.370	0.319	0.118	0.234	0.468	0.494	0.586	0.826	0.499	0.392	0.111	0.826	0.111	0.393	0.165	0.022	0.079
	2地点沿道平均	0.305	0.336	0.343	0.186	0.264	0.433	0.457	0.615	0.872	0.443	0.662	0.119	0.933	0.111	0.420	0.187	0.022	0.084
	甲州街道大原	0.323	0.507	0.481	0.355	0.641	0.429	0.512	0.605	0.804	0.467	0.498	0.130	0.804	0.130	0.479	0.161	0.026	0.096
	中山道大和町	0.330	0.688	0.583	0.332	0.460	0.698	0.806	0.817	0.937	0.614	0.514	0.153	0.937	0.153	0.578	0.187	0.031	0.116
	4地点沿道平均	0.316	0.467	0.437	0.265	0.407	0.498	0.558	0.663	0.872	0.492	0.584	0.130	0.937	0.111	0.474	0.187	0.022	0.095
檜原(ﾊﾞｯｸｸﾞﾗｳﾝﾄﾞ)		0.048	0.146	0.078	0.084	0.119	0.066	0.152	0.121	0.291	0.166	0.162	0.048	0.291	0.048	0.123	0.058	0.010	0.025

44 p-Ethyltoluene (46)

基準値 :
定量下限値: 0.05 μg/m³ (0.009 ppb)
検出下限値: 0.02 (0.003 ppb)

分子量: 120.2
換算係数(→ppb): 0.200

2020年度 (単位: μg/m3) (単位:ppb)

	測定地点(局)	4月	5月	6月	7月	8月	9月	10月	11月	12月	1月	2月	3月	最大	最小	平 均	最大	最小	平 均
区部一般環境	中央区晴海	0.094	0.127	0.179	0.100	0.190	0.234	0.159	0.192	0.255	0.104	0.227	0.087	0.255	0.087	0.162	0.051	0.017	0.032
	国設東京新宿	0.093	0.182	0.166	0.103	0.167	0.221	0.164	0.191	0.320	0.114	0.176	0.069	0.320	0.069	0.164	0.064	0.014	0.033
	大田区東糀谷	0.179	0.176	0.178	0.112	0.361	0.314	0.157	0.316	0.284	0.205	0.272	0.108	0.361	0.108	0.222	0.072	0.022	0.044
	世田谷区世田谷	0.147	0.184	0.154	0.083	0.160	0.196	0.167	0.238	0.264	0.172	0.097	0.057	0.264	0.057	0.160	0.053	0.011	0.032
	板橋区氷川町	0.155	0.199	0.185	0.086	0.176	0.239	0.234	0.263	0.323	0.181	0.150	0.064	0.323	0.064	0.188	0.065	0.013	0.038
	練馬区石神井町	0.161	0.204	0.170	0.070	0.139	0.167	0.182	0.224	0.385	0.199	0.145	0.049	0.385	0.049	0.175	0.077	0.010	0.035
	足立区西新井	0.187	0.235	0.198	0.083	0.189	0.223	0.275	0.407	0.403	0.213	0.274	0.065	0.407	0.065	0.229	0.081	0.013	0.046
	江戸川区春江町	0.106	0.100	0.085	0.059	0.097	0.182	0.209	0.385	0.348	0.171	0.256	0.193	0.385	0.059	0.182	0.077	0.012	0.036
	区部一般平均	0.140	0.176	0.164	0.087	0.185	0.222	0.194	0.277	0.323	0.170	0.200	0.086	0.407	0.049	0.185	0.081	0.010	0.037
多摩一般	小金井市本町	0.206	0.218	0.213	0.071	0.140	0.185	0.249	0.282	0.383	0.214	0.238	0.129	0.383	0.071	0.211	0.077	0.014	0.042
	東大和市奈良橋	0.195	0.311	0.361	0.136	0.196	0.167	0.217	0.326	0.425	0.491	0.306	0.053	0.491	0.053	0.265	0.098	0.011	0.053
	多摩部一般平均	0.201	0.265	0.287	0.103	0.168	0.176	0.233	0.304	0.404	0.352	0.272	0.091	0.491	0.053	0.238	0.098	0.011	0.048
都一般平均		0.152	0.194	0.189	0.090	0.181	0.213	0.201	0.282	0.339	0.206	0.214	0.087	0.491	0.049	0.196	0.098	0.010	0.039
沿道	京葉道路亀戸	0.158	0.150	0.185	0.127	0.145	0.209	0.211	0.321	0.440	0.191	0.433	0.064	0.440	0.064	0.220	0.088	0.013	0.044
	環八通り八幡山	0.145	0.188	0.164	0.066	0.144	0.245	0.240	0.278	0.394	0.249	0.189	0.056	0.394	0.056	0.196	0.079	0.011	0.039
	2地点沿道平均	0.151	0.169	0.174	0.097	0.145	0.227	0.226	0.300	0.417	0.220	0.311	0.060	0.440	0.056	0.208	0.088	0.011	0.042
	甲州街道大原	0.153	0.247	0.222	0.168	0.320	0.212	0.256	0.290	0.387	0.211	0.236	0.071	0.387	0.071	0.231	0.077	0.014	0.046
	中山道大和町	0.162	0.336	0.271	0.160	0.231	0.335	0.411	0.408	0.448	0.284	0.249	0.144	0.448	0.144	0.286	0.090	0.029	0.057
	4地点沿道平均	0.154	0.230	0.210	0.130	0.210	0.250	0.280	0.324	0.417	0.234	0.277	0.084	0.448	0.056	0.233	0.090	0.011	0.047
檜原(ﾊﾞｯｸｸﾞﾗｳﾝﾄﾞ)		0.023	0.078	0.042	0.032	0.065	0.026	0.068	0.058	0.143	0.077	0.079	0.043	0.143	0.023	0.061	0.029	0.005	0.012

Ref (β-pinene)

基準値 :
定量下限値: 0.04 μg/m³ (0.007 ppb)
検出下限値: 0.02 (0.002 ppb)

分子量: 136.2
換算係数(→ppb): 0.177

2020年度 (単位: μg/m3) (単位:ppb)

	測定地点(局)	4月	5月	6月	7月	8月	9月	10月	11月	12月	1月	2月	3月	最大	最小	平 均	最大	最小	平 均
区部一般環境	中央区晴海	< 0.02	0.031	0.049	0.065	0.130	0.058	0.029	0.026	< 0.02	< 0.02	0.021	< 0.02	0.130	< 0.02	0.037	0.026	< 0.003	0.007
	国設東京新宿	0.069	0.157	0.079	0.062	0.221	0.248	2.495	1.931	19.683	0.843	0.269	0.094	19.683	0.062	2.179	3.937	0.012	0.436
	大田区東糀谷	< 0.02	0.026	0.027	0.054	0.044	0.034	< 0.02	0.021	< 0.02	< 0.02	< 0.02	< 0.02	0.054	< 0.02	0.022	0.011	< 0.003	0.004
	世田谷区世田谷	< 0.02	< 0.02	0.036	0.040	0.042	0.053	0.023	< 0.02	0.026	< 0.02	0.026	< 0.02	0.053	< 0.02	0.025	0.011	< 0.003	0.005
	板橋区氷川町	< 0.02	< 0.02	0.051	0.032	0.108	0.076	0.024	< 0.02	0.027	< 0.02	< 0.02	< 0.02	0.108	< 0.02	0.032	0.022	< 0.003	0.006
	練馬区石神井町	0.033	0.082	0.079	0.080	0.118	0.043	0.031	0.026	0.231	0.064	0.108	0.042	0.231	0.026	0.078	0.046	0.005	0.016
	足立区西新井	< 0.02	0.025	0.026	0.035	0.077	0.041	0.033	0.023	0.038	< 0.02	< 0.02	< 0.02	0.077	< 0.02	0.028	0.015	< 0.003	0.006
	江戸川区春江町	0.025	0.045	0.071	0.041	0.061	0.069	0.021	0.026	0.032	< 0.02	0.024	< 0.02	0.071	< 0.02	0.036	0.014	< 0.003	0.007
	区部一般平均	0.022	0.048	0.052	0.051	0.100	0.078	0.333	0.259	2.507	0.121	0.060	0.025	19.683	< 0.02	0.305	3.937	< 0.003	0.061
多摩一般	小金井市本町	0.020	0.070	0.079	0.051	0.049	0.063	0.044	0.060	0.038	< 0.02	0.025	< 0.02	0.079	< 0.02	0.043	0.016	< 0.003	0.009
	東大和市奈良橋	< 0.02	0.091	0.085	0.061	0.078	0.077	0.056	0.045	0.047	< 0.02	0.024	< 0.02	0.091	< 0.02	0.050	0.018	< 0.003	0.010
	多摩部一般平均	< 0.02	0.080	0.082	0.056	0.064	0.070	0.050	0.053	0.042	< 0.02	0.024	< 0.02	0.091	< 0.02	0.046	0.018	< 0.003	0.009
都一般平均		0.021	0.055	0.058	0.052	0.093	0.076	0.277	0.218	2.014	0.099	0.053	0.022	19.683	< 0.02	0.253	3.937	< 0.003	0.051
沿道	京葉道路亀戸	< 0.02	0.043	0.098	0.078	0.114	0.032	0.023	0.023	0.024	< 0.02	0.023	0.022	0.114	< 0.02	0.042	0.023	< 0.003	0.008
	環八通り八幡山	0.022	0.045	0.065	0.041	0.095	0.066	0.035	0.034	0.068	0.032	0.025	< 0.02	0.095	< 0.02	0.045	0.019	< 0.003	0.009
	2地点沿道平均	< 0.02	0.044	0.082	0.060	0.104	0.049	0.029	0.029	0.046	0.021	0.024	< 0.02	0.114	< 0.02	0.043	0.023	< 0.003	0.009
	甲州街道大原	< 0.02	0.038	0.053	0.054	0.047	0.027	< 0.02	< 0.02	< 0.02	0.030	< 0.02	< 0.02	0.054	< 0.02	0.026	0.011	< 0.003	0.005
	中山道大和町	< 0.02	0.021	0.025	0.035	0.024	0.044	< 0.02	< 0.02	< 0.02	0.145	< 0.02	< 0.02	0.145	< 0.02	0.030	0.029	< 0.003	0.006
	4地点沿道平均	< 0.02	0.037	0.060	0.052	0.070	0.042	< 0.02	< 0.02	0.028	0.054	< 0.02	< 0.02	0.145	< 0.02	0.035	0.029	< 0.003	0.007
檜原(ﾊﾞｯｸｸﾞﾗｳﾝﾄﾞ)		0.041	0.117	0.227	0.228	0.190	0.088	0.088	0.119	0.036	< 0.02	0.048	0.079	0.228	< 0.02	0.106	0.046	< 0.003	0.021

45 1,3,5-Trimethylbenzene (47)

基準値 :
定量下限値: 0.05 μg/m³ (0.009 ppb)
検出下限値: 0.02 (0.003 ppb)

分子量: 120.2
換算係数(→ppb): 0.200

2020年度 (単位: μg/m3) (単位:ppb)

	測定地点(局)	4月	5月	6月	7月	8月	9月	10月	11月	12月	1月	2月	3月	最大	最小	平 均	最大	最小	平 均
区部一般環境	中央区晴海	0.082	0.113	0.154	0.091	0.170	0.202	0.128	0.168	0.220	0.102	0.180	0.080	0.220	0.080	0.141	0.039	0.014	0.025
	国設東京新宿	0.089	0.159	0.144	0.099	0.146	0.180	0.141	0.183	0.290	0.114	0.172	0.068	0.290	0.068	0.149	0.051	0.012	0.026
	大田区東糀谷	0.159	0.161	0.186	0.116	0.367	0.294	0.135	0.294	0.259	0.194	0.242	0.098	0.367	0.098	0.209	0.065	0.017	0.037
	世田谷区世田谷	0.127	0.153	0.143	0.088	0.135	0.155	0.140	0.226	0.235	0.159	0.083	0.060	0.235	0.060	0.142	0.041	0.011	0.025
	板橋区氷川町	0.137	0.153	0.163	0.089	0.151	0.208	0.235	0.230	0.294	0.168	0.136	0.064	0.294	0.064	0.169	0.052	0.011	0.030
	練馬区石神井町	0.149	0.160	0.158	0.071	0.116	0.143	0.169	0.217	0.355	0.193	0.138	0.051	0.355	0.051	0.160	0.063	0.009	0.028
	足立区西新井	0.165	0.189	0.167	0.072	0.165	0.187	0.257	0.380	0.420	0.181	0.270	0.060	0.420	0.060	0.209	0.074	0.011	0.037
	江戸川区春江町	0.091	0.086	0.083	0.061	0.093	0.150	0.202	0.333	0.341	0.169	0.230	0.163	0.341	0.061	0.167	0.060	0.011	0.029
	区部一般平均	0.125	0.147	0.150	0.086	0.168	0.190	0.176	0.254	0.302	0.160	0.182	0.081	0.420	0.051	0.168	0.074	0.009	0.030
多摩一般	小金井市本町	0.186	0.185	0.179	0.068	0.119	0.141	0.231	0.252	0.357	0.202	0.217	0.107	0.357	0.068	0.187	0.063	0.012	0.033
	東大和市奈良橋	0.186	0.270	0.349	0.145	0.195	0.135	0.207	0.301	0.388	0.519	0.291	0.053	0.519	0.053	0.253	0.092	0.009	0.045
	多摩部一般平均	0.186	0.228	0.264	0.107	0.157	0.138	0.219	0.276	0.373	0.360	0.254	0.080	0.519	0.053	0.220	0.092	0.009	0.039
都一般平均		0.137	0.163	0.173	0.090	0.166	0.180	0.185	0.258	0.316	0.200	0.196	0.080	0.519	0.051	0.179	0.092	0.009	0.032
沿道	京葉道路亀戸	0.146	0.139	0.171	0.129	0.137	0.175	0.209	0.288	0.424	0.183	0.430	0.072	0.430	0.072	0.209	0.076	0.013	0.037
	環八通り八幡山	0.128	0.157	0.139	0.060	0.117	0.202	0.216	0.253	0.370	0.258	0.186	0.056	0.370	0.056	0.178	0.065	0.010	0.031
	2地点沿道平均	0.137	0.148	0.155	0.094	0.127	0.188	0.212	0.270	0.397	0.220	0.308	0.064	0.430	0.056	0.193	0.076	0.010	0.034
	甲州街道大原	0.130	0.240	0.213	0.171	0.307	0.180	0.222	0.255	0.360	0.210	0.213	0.063	0.360	0.063	0.214	0.064	0.011	0.038
	中山道大和町	0.142	0.309	0.265	0.159	0.210	0.314	0.399	0.374	0.432	0.279	0.231	0.076	0.432	0.076	0.266	0.076	0.013	0.047
	4地点沿道平均	0.136	0.211	0.197	0.130	0.193	0.218	0.261	0.293	0.397	0.233	0.265	0.067	0.432	0.056	0.217	0.076	0.010	0.038
檜原(ﾊﾞｯｸｸﾞﾗｳﾝﾄﾞ)		< 0.02	0.041	0.030	0.041	0.054	0.029	0.067	0.047	0.107	0.056	0.075	0.050	0.107	< 0.02	0.051	0.019	< 0.003	0.009

46 o-Ethyltoluene

基準値 :
定量下限値: 0.06 μg/m³ (0.011 ppb)
検出下限値: 0.02 (0.004 ppb)

分子量: 120.2
換算係数(→ppb): 0.200

2020年度 (単位: μg/m3) (単位:ppb)

	測定地点(局)	4月	5月	6月	7月	8月	9月	10月	11月	12月	1月	2月	3月	最大	最小	平 均	最大	最小	平 均
区部一般環境	中央区晴海	0.088	0.118	0.164	0.091	0.171	0.203	0.143	0.176	0.236	0.097	0.176	0.060	0.236	0.060	0.144	0.047	0.012	0.029
	国設東京新宿	0.089	0.156	0.152	0.091	0.153	0.193	0.137	0.179	0.291	0.109	0.149	0.053	0.291	0.053	0.146	0.058	0.011	0.029
	大田区東糀谷	0.180	0.167	0.178	0.114	0.327	0.285	0.157	0.278	0.259	0.188	0.243	0.087	0.327	0.087	0.205	0.065	0.017	0.041
	世田谷区世田谷	0.145	0.165	0.144	0.080	0.142	0.182	0.152	0.230	0.250	0.160	0.090	0.049	0.250	0.049	0.149	0.050	0.010	0.030
	板橋区氷川町	0.145	0.183	0.170	0.078	0.161	0.221	0.219	0.252	0.296	0.171	0.153	0.054	0.296	0.054	0.175	0.059	0.011	0.035
	練馬区石神井町	0.166	0.195	0.165	0.070	0.120	0.162	0.181	0.226	0.359	0.190	0.136	0.042	0.359	0.042	0.168	0.072	0.008	0.034
	足立区西新井	0.187	0.220	0.186	0.082	0.179	0.197	0.256	0.373	0.371	0.204	0.270	0.052	0.373	0.052	0.215	0.075	0.010	0.043
	江戸川区春江町	0.117	0.096	0.082	0.054	0.085	0.162	0.190	0.345	0.329	0.154	0.230	0.166	0.345	0.054	0.168	0.069	0.011	0.034
	区部一般平均	0.140	0.163	0.155	0.082	0.167	0.201	0.179	0.257	0.299	0.159	0.181	0.070	0.373	0.042	0.171	0.075	0.008	0.034
多摩一般	小金井市本町	0.197	0.214	0.206	0.064	0.128	0.171	0.227	0.267	0.356	0.202	0.217	0.117	0.356	0.064	0.197	0.071	0.013	0.039
	東大和市奈良橋	0.192	0.301	0.346	0.127	0.193	0.156	0.211	0.321	0.401	0.395	0.281	0.045	0.401	0.045	0.247	0.080	0.009	0.049
	多摩部一般平均	0.195	0.257	0.276	0.096	0.161	0.163	0.219	0.294	0.378	0.298	0.249	0.081	0.401	0.045	0.222	0.080	0.009	0.044
都一般平均		0.151	0.182	0.179	0.085	0.166	0.193	0.187	0.265	0.315	0.187	0.195	0.073	0.401	0.042	0.181	0.080	0.008	0.036
沿道	京葉道路亀戸	0.158	0.147	0.175	0.127	0.140	0.188	0.191	0.292	0.396	0.174	0.372	0.058	0.396	0.058	0.202	0.079	0.012	0.040
	環八通り八幡山	0.141	0.184	0.145	0.063	0.124	0.224	0.224	0.266	0.360	0.220	0.179	0.051	0.360	0.051	0.182	0.072	0.010	0.036
	2地点沿道平均	0.149	0.165	0.160	0.095	0.132	0.206	0.208	0.279	0.378	0.197	0.275	0.055	0.396	0.051	0.192	0.079	0.010	0.038
	甲州街道大原	0.156	0.230	0.213	0.150	0.275	0.209	0.232	0.274	0.359	0.207	0.214	0.063	0.359	0.063	0.215	0.072	0.013	0.043
	中山道大和町	0.160	0.316	0.261	0.146	0.214	0.321	0.368	0.376	0.421	0.260	0.230	0.071	0.421	0.071	0.262	0.084	0.014	0.052
	4地点沿道平均	0.154	0.219	0.199	0.122	0.188	0.235	0.254	0.302	0.384	0.215	0.249	0.061	0.421	0.051	0.215	0.084	0.010	0.043
檜原(ﾊﾞｯｸｸﾞﾗｳﾝﾄﾞ)		< 0.02	0.083	0.049	0.040	0.072	0.034	0.075	0.069	0.149	0.080	0.069	0.044	0.149	< 0.02	0.065	0.030	< 0.004	0.013

47 1,2,4-Trimethylbenzene (48)

基準値 :
定量下限値: 0.08 μg/m³ (0.015 ppb)
検出下限値: 0.03 (0.005 ppb) (単位: μg/m3)

分子量: 120.2
換算係数(→ppb): 0.200
(単位:ppb)

2020年度

	測定地点(局)	4月	5月	6月	7月	8月	9月	10月	11月	12月	1月	2月	3月	最大	最小	平 均	最大	最小	平 均
区部一般環境	中央区晴海	0.304	0.360	0.547	0.299	0.530	0.731	0.490	0.637	0.830	0.375	0.679	0.203	0.830	0.203	0.499	0.166	0.041	0.100
	国設東京新宿	0.329	0.585	0.572	0.379	0.509	0.728	0.538	0.688	1.122	0.422	0.556	0.191	1.122	0.191	0.551	0.224	0.038	0.110
	大田区東糀谷	0.663	0.566	0.635	0.402	1.308	1.127	0.513	1.127	0.971	0.700	0.864	0.307	1.308	0.307	0.765	0.262	0.061	0.153
	世田谷区世田谷	0.510	0.607	0.556	0.304	0.522	0.620	0.553	0.886	0.862	0.606	0.270	0.169	0.886	0.169	0.539	0.177	0.034	0.108
	板橋区氷川町	0.542	0.644	0.647	0.315	0.598	0.868	0.905	0.893	1.141	0.633	0.476	0.214	1.141	0.214	0.656	0.228	0.043	0.131
	練馬区石神井町	0.564	0.668	0.624	0.264	0.407	0.566	0.652	0.887	1.342	0.717	0.484	0.164	1.342	0.164	0.612	0.268	0.033	0.122
	足立区西新井	0.664	0.801	0.692	0.301	0.652	0.767	1.045	1.526	1.556	0.762	0.983	0.185	1.556	0.185	0.828	0.311	0.037	0.166
	江戸川区春江町	0.373	0.314	0.314	0.198	0.321	0.609	0.784	1.381	1.283	0.627	0.848	0.645	1.381	0.198	0.641	0.276	0.040	0.128
	区部一般平均	0.494	0.568	0.573	0.308	0.606	0.752	0.685	1.003	1.138	0.605	0.645	0.260	1.556	0.164	0.636	0.311	0.033	0.127
多摩一般	小金井市本町	0.773	0.792	0.742	0.258	0.453	0.589	0.954	1.038	1.381	0.778	0.778	0.430	1.381	0.258	0.747	0.276	0.052	0.149
	東大和市奈良橋	0.723	1.094	1.334	0.556	0.674	0.569	0.870	1.286	1.519	1.788	1.048	0.170	1.788	0.170	0.969	0.358	0.034	0.194
	多摩部一般平均	0.748	0.943	1.038	0.407	0.564	0.579	0.912	1.162	1.450	1.283	0.913	0.300	1.788	0.170	0.858	0.358	0.034	0.172
都一般平均		0.545	0.643	0.666	0.328	0.597	0.717	0.730	1.035	1.201	0.741	0.699	0.268	1.788	0.164	0.681	0.358	0.033	0.136
沿道	京葉道路亀戸	0.607	0.530	0.667	0.482	0.540	0.729	0.829	1.235	1.710	0.704	1.603	0.227	1.710	0.227	0.822	0.342	0.045	0.164
	環八通り八幡山	0.489	0.654	0.608	0.227	0.429	0.810	0.858	1.028	1.422	0.934	0.654	0.189	1.422	0.189	0.692	0.284	0.038	0.138
	2地点沿道平均	0.548	0.592	0.638	0.354	0.485	0.770	0.844	1.131	1.566	0.819	1.128	0.208	1.710	0.189	0.757	0.342	0.038	0.151
	甲州街道大原	0.535	0.937	0.894	0.658	1.155	0.751	0.894	1.071	1.393	0.795	0.807	0.228	1.393	0.228	0.843	0.279	0.046	0.169
	中山道大和町	0.583	1.229	1.072	0.594	0.832	1.262	1.519	1.551	1.632	1.061	0.857	0.265	1.632	0.265	1.038	0.326	0.053	0.208
	4地点沿道平均	0.553	0.838	0.810	0.490	0.739	0.888	1.025	1.221	1.539	0.873	0.980	0.227	1.710	0.189	0.849	0.342	0.038	0.170
檜原(ﾊﾞｯｸｸﾞﾗｳﾝﾄﾞ)		0.067	0.206	0.121	0.122	0.172	0.098	0.251	0.181	0.447	0.247	0.258	0.115	0.447	0.067	0.191	0.089	0.013	0.038

48 1,2,3-Trimethylbenzene (50)

基準値 :
定量下限値: 0.06 μg/m³ (0.012 ppb)
検出下限値: 0.02 (0.004 ppb) (単位: μg/m3)

分子量: 120.2
換算係数(→ppb): 0.200
(単位:ppb)

2020年度

	測定地点(局)	4月	5月	6月	7月	8月	9月	10月	11月	12月	1月	2月	3月	最大	最小	平 均	最大	最小	平 均
区部一般環境	中央区晴海	0.090	0.129	0.165	0.109	0.191	0.207	0.145	0.167	0.225	0.087	0.165	0.090	0.225	0.087	0.147	0.045	0.017	0.029
	国設東京新宿	0.097	0.158	0.150	0.124	0.182	0.210	0.184	0.174	0.315	0.181	0.158	0.081	0.315	0.081	0.168	0.063	0.016	0.034
	大田区東糀谷	0.166	0.175	0.178	0.126	0.359	0.289	0.153	0.261	0.228	0.156	0.214	0.097	0.359	0.097	0.200	0.072	0.019	0.040
	世田谷区世田谷	0.127	0.155	0.145	0.093	0.169	0.178	0.148	0.225	0.195	0.140	0.063	0.059	0.225	0.059	0.142	0.045	0.012	0.028
	板橋区氷川町	0.136	0.168	0.168	0.092	0.182	0.216	0.219	0.233	0.256	0.149	0.131	0.072	0.256	0.072	0.169	0.051	0.014	0.034
	練馬区石神井町	0.148	0.171	0.152	0.078	0.139	0.148	0.170	0.186	0.317	0.151	0.154	0.047	0.317	0.047	0.155	0.063	0.009	0.031
	足立区西新井	0.170	0.190	0.178	0.100	0.188	0.190	0.270	0.332	0.346	0.173	0.234	0.063	0.346	0.063	0.203	0.069	0.013	0.041
	江戸川区春江町	0.095	0.094	0.081	0.065	0.094	0.160	0.195	0.297	0.294	0.148	0.194	0.160	0.297	0.065	0.157	0.059	0.013	0.031
	区部一般平均	0.129	0.155	0.152	0.098	0.188	0.200	0.185	0.234	0.272	0.148	0.164	0.084	0.359	0.047	0.168	0.072	0.009	0.034
多摩一般	小金井市本町	0.184	0.195	0.185	0.071	0.143	0.149	0.220	0.242	0.316	0.181	0.187	0.100	0.316	0.071	0.181	0.063	0.014	0.036
	東大和市奈良橋	0.168	0.277	0.343	0.147	0.219	0.151	0.209	0.298	0.345	0.346	0.259	0.060	0.346	0.060	0.235	0.069	0.012	0.047
	多摩部一般平均	0.176	0.236	0.264	0.109	0.181	0.150	0.214	0.270	0.330	0.263	0.223	0.080	0.346	0.060	0.208	0.069	0.012	0.042
都一般平均		0.138	0.171	0.175	0.101	0.187	0.190	0.191	0.242	0.284	0.171	0.176	0.083	0.359	0.047	0.176	0.072	0.009	0.035
沿道	京葉道路亀戸	0.144	0.143	0.172	0.135	0.157	0.180	0.199	0.259	0.377	0.162	0.356	0.064	0.377	0.064	0.196	0.075	0.013	0.039
	環八通り八幡山	0.129	0.155	0.156	0.078	0.143	0.203	0.225	0.227	0.321	0.223	0.168	0.067	0.321	0.067	0.175	0.064	0.013	0.035
	2地点沿道平均	0.136	0.149	0.164	0.107	0.150	0.192	0.212	0.243	0.349	0.192	0.262	0.065	0.377	0.064	0.185	0.075	0.013	0.037
	甲州街道大原	0.141	0.252	0.208	0.176	0.292	0.191	0.229	0.256	0.299	0.187	0.187	0.075	0.299	0.075	0.208	0.060	0.015	0.042
	中山道大和町	0.125	0.282	0.241	0.150	0.215	0.303	0.354	0.342	0.359	0.238	0.197	0.073	0.359	0.073	0.240	0.072	0.015	0.048
	4地点沿道平均	0.135	0.208	0.194	0.135	0.202	0.219	0.252	0.271	0.339	0.202	0.227	0.070	0.377	0.064	0.205	0.075	0.013	0.041
檜原(ﾊﾞｯｸｸﾞﾗｳﾝﾄﾞ)		0.029	0.065	0.069	0.071	0.087	0.058	0.089	0.058	0.121	0.060	0.086	0.053	0.121	0.029	0.071	0.024	0.006	0.014

49 n-Undecane (51)

基準値 :
定量下限値: 0.07 μg/m³ (0.01 ppb)
検出下限値: 0.02 (0.003 ppb) (単位: μg/m3)

分子量: 156.3
換算係数(→ppb): 0.154
(単位:ppb)

2020年度

	測定地点(局)	4月	5月	6月	7月	8月	9月	10月	11月	12月	1月	2月	3月	最大	最小	平 均	最大	最小	平 均
区部一般環境	中央区晴海	0.241	0.259	0.484	0.267	0.556	0.432	0.383	0.443	0.467	0.174	0.360	0.171	0.556	0.171	0.353	0.111	0.034	0.071
	国設東京新宿	0.237	0.371	0.378	0.268	0.409	0.489	0.358	0.492	0.555	0.214	0.332	0.190	0.555	0.190	0.358	0.111	0.038	0.072
	大田区東糀谷	0.619	0.904	0.692	0.342	2.860	0.894	0.631	1.282	0.675	0.421	0.641	0.348	2.860	0.342	0.859	0.572	0.068	0.172
	世田谷区世田谷	0.286	0.509	0.307	0.214	0.236	0.456	0.229	0.548	0.176	0.350	< 0.02	0.162	0.548	< 0.02	0.290	0.110	< 0.003	0.058
	板橋区氷川町	0.167	0.551	0.553	0.357	0.567	0.810	0.508	0.420	0.670	0.374	0.263	0.292	0.810	0.167	0.461	0.162	0.033	0.092
	練馬区石神井町	0.397	0.529	0.424	0.207	0.353	0.438	0.440	0.730	0.651	0.386	0.330	0.120	0.730	0.120	0.417	0.146	0.024	0.083
	足立区西新井	0.491	0.719	0.671	0.344	0.761	0.719	0.663	1.134	0.726	0.460	0.702	0.165	1.134	0.165	0.630	0.227	0.033	0.126
	江戸川区春江町	0.105	0.221	0.172	0.176	0.181	0.527	0.388	0.772	0.498	0.306	0.299	0.325	0.772	0.105	0.331	0.154	0.021	0.066
	区部一般平均	0.318	0.508	0.460	0.272	0.740	0.596	0.450	0.728	0.552	0.336	0.367	0.222	2.860	< 0.02	0.462	0.572	< 0.003	0.092
多摩一般	小金井市本町	0.354	0.541	0.462	0.187	0.332	0.375	0.499	0.572	0.665	0.454	0.436	0.293	0.665	0.187	0.431	0.133	0.037	0.086
	東大和市奈良橋	0.301	0.627	0.672	0.279	0.421	0.325	0.437	0.450	0.633	0.509	0.467	0.299	0.672	0.279	0.452	0.135	0.056	0.090
	多摩部一般平均	0.327	0.584	0.567	0.233	0.377	0.350	0.468	0.511	0.649	0.482	0.452	0.296	0.672	0.187	0.441	0.135	0.037	0.088
都一般平均		0.320	0.523	0.482	0.264	0.668	0.547	0.454	0.684	0.572	0.365	0.384	0.237	2.860	< 0.02	0.458	0.572	< 0.003	0.092
沿道	京葉道路亀戸	0.363	0.473	0.439	0.424	0.366	0.393	0.504	0.590	0.669	0.337	0.508	0.121	0.669	0.121	0.432	0.134	0.024	0.086
	環八通り八幡山	0.274	0.408	0.378	0.204	0.377	0.446	0.458	0.558	0.685	0.510	0.396	0.141	0.685	0.141	0.403	0.137	0.028	0.081
	2地点沿道平均	0.318	0.441	0.409	0.314	0.371	0.420	0.481	0.574	0.677	0.423	0.452	0.131	0.685	0.121	0.418	0.137	0.024	0.084
	甲州街道大原	0.196	1.027	0.440	0.286	0.475	0.446	0.473	0.562	0.703	0.510	0.498	0.180	1.027	0.180	0.483	0.205	0.036	0.097
	中山道大和町	0.396	0.637	0.485	0.521	0.484	0.675	0.761	0.873	0.975	0.743	0.813	0.222	0.975	0.222	0.632	0.195	0.044	0.126
	4地点沿道平均	0.307	0.636	0.436	0.359	0.425	0.490	0.549	0.646	0.758	0.525	0.554	0.166	1.027	0.121	0.488	0.205	0.024	0.098
檜原(ﾊﾞｯｸｸﾞﾗｳﾝﾄﾞ)		0.122	0.189	0.183	0.134	0.192	0.094	0.143	0.124	0.255	0.209	0.247	0.239	0.255	0.094	0.178	0.051	0.019	0.036

50 m-Diethylbenzene

基準値 :
定量下限値: 0.06 μg/m³ (0.01 ppb)
検出下限値: 0.02 (0.003 ppb) (単位: μg/m3)

分子量: 134.2
換算係数(→ppb): 0.179
(単位:ppb)

2020年度

	測定地点(局)	4月	5月	6月	7月	8月	9月	10月	11月	12月	1月	2月	3月	最大	最小	平 均	最大	最小	平 均
区部一般環境	中央区晴海	0.031	0.055	0.072	0.049	0.102	0.072	0.066	0.059	0.082	< 0.02	0.040	0.030	0.102	< 0.02	0.056	0.016	< 0.003	0.009
	国設東京新宿	0.029	0.057	0.047	0.054	0.084	0.078	0.066	0.056	0.109	< 0.02	0.057	0.040	0.109	< 0.02	0.057	0.017	< 0.003	0.009
	大田区東糀谷	0.042	0.061	0.053	0.061	0.112	0.092	0.120	0.080	0.146	0.065	0.057	0.035	0.146	0.035	0.077	0.022	0.005	0.012
	世田谷区世田谷	0.032	0.055	0.050	0.042	0.059	0.047	0.064	0.076	0.050	0.034	< 0.02	0.021	0.076	< 0.02	0.045	0.012	< 0.003	0.007
	板橋区氷川町	0.035	0.049	0.050	0.048	0.068	0.067	0.059	0.053	0.083	0.037	0.035	< 0.02	0.083	< 0.02	0.050	0.013	< 0.003	0.008
	練馬区石神井町	0.040	0.059	0.044	0.035	0.067	0.049	0.066	0.056	0.106	0.037	0.043	< 0.02	0.106	< 0.02	0.051	0.016	< 0.003	0.008
	足立区西新井	0.042	0.065	0.048	0.038	0.079	0.046	0.073	0.075	0.096	0.048	0.073	0.028	0.096	0.028	0.059	0.015	0.004	0.009
	江戸川区春江町	< 0.02	0.031	0.027	0.022	0.052	0.058	0.062	0.076	0.082	0.045	0.044	0.033	0.082	< 0.02	0.045	0.013	< 0.003	0.007
	区部一般平均	0.033	0.054	0.049	0.044	0.078	0.064	0.072	0.066	0.094	0.036	0.045	0.026	0.146	< 0.02	0.055	0.022	< 0.003	0.008
多摩一般	小金井市本町	0.038	0.056	0.062	0.030	0.069	0.038	0.067	0.068	0.096	0.045	0.060	0.024	0.096	0.024	0.055	0.015	0.004	0.008
	東大和市奈良橋	0.036	0.058	0.076	0.039	0.065	0.041	0.067	0.076	0.094	0.059	0.062	0.030	0.094	0.030	0.059	0.015	0.005	0.009
	多摩部一般平均	0.037	0.057	0.069	0.035	0.067	0.040	0.067	0.072	0.095	0.052	0.061	0.027	0.096	0.024	0.057	0.015	0.004	0.009
都一般平均		0.033	0.055	0.053	0.042	0.076	0.059	0.071	0.067	0.094	0.039	0.048	0.026	0.146	< 0.02	0.055	0.022	< 0.003	0.009
沿道	京葉道路亀戸	0.032	0.055	0.048	0.045	0.074	0.059	0.051	0.071	0.099	0.051	0.092	< 0.02	0.099	< 0.02	0.057	0.015	< 0.003	0.009
	環八通り八幡山	0.024	0.050	0.048	0.041	0.065	0.064	0.072	0.072	0.096	0.050	0.042	< 0.02	0.096	< 0.02	0.053	0.015	< 0.003	0.008
	2地点沿道平均	0.028	0.053	0.048	0.043	0.070	0.062	0.062	0.071	0.097	0.050	0.067	< 0.02	0.099	< 0.02	0.055	0.015	< 0.003	0.008
	甲州街道大原	0.026	0.056	0.049	0.040	0.080	0.058	0.112	0.078	0.095	0.064	0.049	< 0.02	0.112	< 0.02	0.060	0.017	< 0.003	0.009
	中山道大和町	0.020	0.069	0.055	0.046	0.072	0.076	0.103	0.092	0.109	0.071	0.054	< 0.02	0.109	< 0.02	0.065	0.017	< 0.003	0.010
	4地点沿道平均	0.026	0.058	0.050	0.043	0.073	0.064	0.084	0.078	0.100	0.059	0.059	< 0.02	0.112	< 0.02	0.059	0.017	< 0.003	0.009
檜原(ﾊﾞｯｸｸﾞﾗｳﾝﾄﾞ)		< 0.02	0.022	0.028	0.026	0.041	< 0.02	0.026	0.028	0.044	< 0.02	0.028	< 0.02	0.044	< 0.02	0.024	0.007	< 0.003	0.004

51 p-Diethylbenzene

基準値 :
定量下限値: 0.08 μg/m3 (0.014 ppb)
検出下限値: 0.03 (0.004 ppb) (単位:μg/m3)

分子量: 134.2
換算係数(→ppb): 0.179
(単位:ppb)

2020年度

	測定地点(局)	4月	5月	6月	7月	8月	9月	10月	11月	12月	1月	2月	3月	最大	最小	平 均	最大	最小	平 均
区部一般環境	中央区晴海	0.036	0.056	0.092	0.073	0.117	0.089	0.073	0.047	0.068	< 0.03	0.049	0.036	0.117	< 0.03	0.063	0.021	< 0.004	0.011
	国設東京新宿	0.044	0.044	0.129	0.085	0.105	0.088	0.054	0.054	0.076	0.071	0.056	0.042	0.129	0.042	0.071	0.023	0.007	0.013
	大田区東糀谷	0.036	0.073	0.069	0.079	0.134	0.103	0.061	0.111	0.082	0.037	0.042	0.035	0.134	0.035	0.072	0.024	0.006	0.013
	世田谷区世田谷	< 0.03	0.078	0.052	0.047	0.074	0.054	0.040	0.054	0.109	< 0.03	0.039	< 0.03	0.109	< 0.03	0.049	0.020	< 0.004	0.009
	板橋区氷川町	< 0.03	0.050	0.063	0.069	0.089	0.063	0.064	0.048	0.049	0.042	< 0.03	0.041	0.089	< 0.03	0.051	0.016	< 0.004	0.009
	練馬区石神井町	0.040	0.052	0.153	0.037	0.079	0.037	0.061	0.046	0.252	0.035	0.039	< 0.03	0.252	< 0.03	0.071	0.045	< 0.004	0.013
	足立区西新井	0.034	0.057	0.058	0.050	0.083	0.049	0.083	0.091	0.099	0.037	0.063	0.032	0.099	0.032	0.061	0.018	0.006	0.011
	江戸川区春江町	< 0.03	0.050	0.034	0.043	0.055	0.069	0.062	0.072	0.066	0.036	0.137	0.031	0.137	< 0.03	0.056	0.024	< 0.004	0.010
	区部一般平均	< 0.03	0.057	0.081	0.060	0.092	0.069	0.062	0.066	0.100	0.036	0.055	0.031	0.252	< 0.03	0.062	0.045	< 0.004	0.011
多摩一般	小金井市本町	0.044	0.061	0.159	0.041	0.063	0.084	0.067	0.044	0.084	0.037	0.078	< 0.03	0.159	< 0.03	0.065	0.028	< 0.004	0.012
	東大和市奈良橋	< 0.03	0.052	0.125	0.104	0.084	0.045	0.066	0.056	0.089	0.046	0.065	0.033	0.125	< 0.03	0.065	0.022	< 0.004	0.012
	多摩部一般平均	< 0.03	0.057	0.142	0.073	0.073	0.064	0.066	0.050	0.087	0.042	0.071	< 0.03	0.159	< 0.03	0.065	0.028	< 0.004	0.012
都一般平均		< 0.03	0.057	0.093	0.063	0.088	0.068	0.063	0.062	0.097	0.037	0.058	< 0.03	0.252	< 0.03	0.062	0.045	< 0.004	0.011
沿道	京葉道路亀戸	< 0.03	0.039	0.165	0.066	0.087	0.051	0.069	0.065	0.091	0.041	0.084	0.047	0.165	< 0.03	0.068	0.030	< 0.004	0.012
	環八通り八幡山	0.033	0.045	0.050	0.053	0.088	0.059	0.073	0.063	0.085	0.053	0.045	< 0.03	0.088	< 0.03	0.055	0.016	< 0.004	0.010
	2地点沿道平均	< 0.03	0.042	0.108	0.060	0.087	0.055	0.071	0.064	0.088	0.047	0.064	0.031	0.165	< 0.03	0.062	0.030	< 0.004	0.011
	甲州街道大原	< 0.03	0.150	0.065	0.150	0.100	0.056	0.054	0.077	0.056	0.064	0.036	0.036	0.150	< 0.03	0.072	0.027	< 0.004	0.013
	中山道大和町	0.079	0.177	0.070	0.053	0.202	0.093	0.092	0.091	0.089	0.064	0.034	0.031	0.202	0.031	0.090	0.036	0.006	0.016
	4地点沿道平均	0.035	0.103	0.087	0.081	0.119	0.065	0.072	0.074	0.080	0.056	0.050	0.032	0.202	< 0.03	0.071	0.036	< 0.004	0.013
檜原(ﾊﾞｯｸｸﾞﾗｳﾝﾄﾞ)		< 0.03	< 0.03	0.044	< 0.03	0.044	< 0.03	0.078	< 0.03	0.044	< 0.03	< 0.03	0.058	0.078	< 0.03	0.031	0.014	< 0.004	0.006

1 α-pinene

基準値 :
定量下限値: 0.09 μg/m³ (0.015 ppb)
検出下限値: 0.03 (0.005 ppb) (単位: μg/m3)

分子量: 136.2
換算係数(→ppb): 0.177
(単位:ppb)

2020年度

	測定地点(局)	4月	5月	6月	7月	8月	9月	10月	11月	12月	1月	2月	3月	最大	最小	平 均	最大	最小	平 均
区部一般環境	中央区晴海	0.049	0.116	0.127	0.208	0.324	0.251	0.072	0.181	0.077	0.049	0.119	0.075	0.324	0.049	0.137	0.057	0.009	0.024
	国設東京新宿	0.758	0.996	0.237	0.242	0.957	3.362	12.446	4.857	31.360	18.452	0.784	0.181	31.360	0.181	6.219	5.535	0.032	1.098
	大田区東糀谷	0.070	0.170	0.160	0.203	0.354	0.247	0.069	0.119	0.093	0.096	0.115	0.080	0.354	0.069	0.148	0.063	0.012	0.026
	世田谷区世田谷	0.072	0.116	0.140	0.199	0.174	0.283	0.110	0.161	0.176	0.115	0.140	0.060	0.283	0.060	0.146	0.050	0.011	0.026
	板橋区氷川町	0.090	0.166	0.243	0.288	0.525	0.592	0.214	0.240	0.179	0.101	0.147	0.076	0.592	0.076	0.238	0.104	0.013	0.042
	練馬区石神井町	0.215	0.281	0.250	0.270	0.284	0.311	0.180	0.425	4.953	2.658	1.920	0.358	4.953	0.180	1.009	0.874	0.032	0.178
	足立区西新井	0.075	0.134	0.172	0.186	0.331	0.319	0.218	0.293	0.244	0.109	0.242	0.048	0.331	0.048	0.198	0.058	0.008	0.035
	江戸川区春江町	0.065	0.099	0.125	0.154	0.152	0.399	0.139	0.190	0.176	0.083	0.185	0.084	0.399	0.065	0.154	0.070	0.011	0.027
	区部一般平均	0.174	0.260	0.182	0.219	0.388	0.721	1.681	0.808	4.657	2.708	0.456	0.120	31.360	0.048	1.031	5.535	0.008	0.182
多摩一般	小金井市本町	0.221	0.366	0.336	0.300	0.306	0.246	0.226	0.496	0.298	0.263	0.355	0.068	0.496	0.068	0.290	0.087	0.012	0.051
	東大和市奈良橋	0.238	0.556	0.443	0.308	0.410	0.364	0.271	0.662	0.842	0.421	0.451	0.171	0.842	0.171	0.428	0.149	0.030	0.076
多摩部一般平均		0.230	0.461	0.390	0.304	0.358	0.305	0.248	0.579	0.570	0.342	0.403	0.119	0.842	0.068	0.359	0.149	0.012	0.063
都一般平均		0.185	0.300	0.223	0.236	0.382	0.637	1.395	0.762	3.840	2.235	0.446	0.120	31.360	0.048	0.897	5.535	0.008	0.158
沿道	京葉道路亀戸	0.071	0.222	0.657	0.431	0.548	0.252	0.117	0.151	0.164	0.077	0.189	0.122	0.657	0.071	0.250	0.116	0.013	0.044
	環八通り八幡山	0.093	0.190	0.260	0.223	0.446	0.329	0.287	0.217	0.431	0.183	0.197	0.093	0.446	0.093	0.246	0.079	0.016	0.043
	2地点沿道平均	0.082	0.206	0.459	0.327	0.497	0.290	0.202	0.184	0.298	0.130	0.193	0.108	0.657	0.071	0.248	0.116	0.013	0.044
	甲州街道大原	0.068	0.304	0.208	0.301	0.345	0.441	0.162	0.213	0.196	0.158	0.129	0.074	0.441	0.068	0.217	0.078	0.012	0.038
	中山道大和町	0.030	0.166	0.149	0.240	0.188	0.353	0.117	0.189	0.152	0.300	0.123	0.057	0.353	0.030	0.172	0.062	0.005	0.030
	4地点沿道平均	0.066	0.221	0.318	0.299	0.382	0.344	0.171	0.192	0.236	0.179	0.159	0.087	0.657	0.030	0.221	0.116	0.005	0.039
檜原(ﾊﾞｯｸｸﾞﾗｳﾝﾄﾞ)		1.799	4.681	5.019	3.145	4.026	2.261	1.801	2.285	1.105	1.727	1.421	1.514	5.019	1.105	2.565	0.886	0.195	0.453

2 Camphene

基準値 :
定量下限値: 0.1 μg/m³ (0.017 ppb)
検出下限値: 0.03 (0.005 ppb) (単位: μg/m3)

分子量: 136.2
換算係数(→ppb): 0.177
(単位:ppb)

2020年度

	測定地点(局)	4月	5月	6月	7月	8月	9月	10月	11月	12月	1月	2月	3月	最大	最小	平 均	最大	最小	平 均
区部一般環境	中央区晴海	< 0.03	0.042	< 0.03	0.035	0.045	0.053	< 0.03	0.051	< 0.03	< 0.03	0.040	0.033	0.053	< 0.03	0.031	0.009	< 0.005	0.005
	国設東京新宿	0.129	0.125	0.059	0.039	0.159	0.335	1.211	0.773	2.771	1.697	0.275	0.040	2.771	0.039	0.634	0.489	0.007	0.112
	大田区東糀谷	< 0.03	0.045	0.044	0.058	0.041	0.044	< 0.03	0.064	0.038	< 0.03	0.033	< 0.03	0.064	< 0.03	0.036	0.011	< 0.005	0.006
	世田谷区世田谷	< 0.03	< 0.03	< 0.03	< 0.03	0.040	0.035	0.057	0.051	0.030	< 0.03	< 0.03	< 0.03	0.057	< 0.03	< 0.03	0.010	< 0.005	< 0.005
	板橋区氷川町	< 0.03	< 0.03	< 0.03	0.035	0.045	0.070	0.042	0.064	0.045	< 0.03	0.037	< 0.03	0.070	< 0.03	0.034	0.012	< 0.005	0.006
	練馬区石神井町	0.033	0.032	< 0.03	0.040	0.049	< 0.03	0.042	0.079	0.215	0.088	0.136	< 0.03	0.215	< 0.03	0.063	0.038	< 0.005	0.011
	足立区西新井	< 0.03	< 0.03	< 0.03	0.044	0.043	0.040	0.034	0.064	0.047	< 0.03	0.044	< 0.03	0.064	< 0.03	0.033	0.011	< 0.005	0.006
	江戸川区春江町	< 0.03	< 0.03	< 0.03	< 0.03	< 0.03	0.041	0.031	0.077	0.032	< 0.03	0.041	< 0.03	0.077	< 0.03	< 0.03	0.014	< 0.005	< 0.005
	区部一般平均	0.031	0.038	< 0.03	0.035	0.055	0.079	0.181	0.153	0.399	0.234	0.078	< 0.03	2.771	< 0.03	0.111	0.489	< 0.005	0.020
多摩一般	小金井市本町	0.042	0.049	0.038	< 0.03	0.040	0.032	0.045	0.102	0.045	< 0.03	0.072	< 0.03	0.102	< 0.03	0.043	0.018	< 0.005	0.008
	東大和市奈良橋	0.048	0.075	0.061	0.039	0.101	0.052	0.047	0.145	0.086	< 0.03	0.085	< 0.03	0.145	< 0.03	0.064	0.026	< 0.005	0.011
多摩部一般平均		0.045	0.062	0.050	< 0.03	0.071	0.042	0.046	0.123	0.065	< 0.03	0.079	< 0.03	0.145	< 0.03	0.053	0.026	< 0.005	0.009
都一般平均		0.034	0.043	< 0.03	0.033	0.058	0.072	0.154	0.147	0.332	0.191	0.078	< 0.03	2.771	< 0.03	0.099	0.489	< 0.005	0.017
沿道	京葉道路亀戸	< 0.03	< 0.03	0.042	< 0.03	0.038	0.036	0.038	0.058	0.037	< 0.03	0.035	< 0.03	0.058	< 0.03	< 0.03	0.010	< 0.005	0.005
	環八通り八幡山	0.031	0.034	< 0.03	< 0.03	0.056	< 0.03	0.034	0.055	0.051	0.039	0.061	< 0.03	0.061	< 0.03	0.035	0.011	< 0.005	0.006
	2地点沿道平均	< 0.03	< 0.03	< 0.03	< 0.03	0.047	< 0.03	0.036	0.056	0.044	< 0.03	0.048	< 0.03	0.061	< 0.03	0.032	0.011	< 0.005	0.006
	甲州街道大原	< 0.03	0.030	0.031	< 0.03	0.050	0.036	< 0.03	0.052	0.040	< 0.03	0.030	< 0.03	0.052	< 0.03	< 0.03	0.009	< 0.005	0.005
	中山道大和町	< 0.03	< 0.03	0.036	< 0.03	0.035	0.038	< 0.03	0.055	0.039	0.181	< 0.03	< 0.03	0.181	< 0.03	0.039	0.032	< 0.005	0.007
	4地点沿道平均	< 0.03	< 0.03	0.031	< 0.03	0.045	0.031	< 0.03	0.055	0.042	0.062	0.035	< 0.03	0.181	< 0.03	0.033	0.032	< 0.005	0.006
檜原(ﾊﾞｯｸｸﾞﾗｳﾝﾄﾞ)		0.158	0.179	0.314	0.782	0.606	0.533	0.172	0.563	0.125	0.190	0.324	0.210	0.782	0.125	0.346	0.138	0.022	0.061

3 β-pinene

基準値 :
定量下限値: 0.06 μg/m³ (0.011 ppb)
検出下限値: 0.02 (0.004 ppb) (単位: μg/m3)

分子量: 136.2
換算係数(→ppb): 0.177
(単位:ppb)

2020年度

	測定地点(局)	4月	5月	6月	7月	8月	9月	10月	11月	12月	1月	2月	3月	最大	最小	平 均	最大	最小	平 均
区部一般環境	中央区晴海	< 0.02	0.026	0.041	0.054	0.117	0.072	0.026	0.028	< 0.02	< 0.02	< 0.02	< 0.02	0.117	< 0.02	0.034	0.021	< 0.004	0.006
	国設東京新宿	0.054	0.130	0.065	0.051	0.199	0.307	2.287	2.031	18.467	0.791	0.252	0.079	18.467	0.051	2.059	3.260	0.009	0.364
	大田区東糀谷	< 0.02	0.021	0.022	0.045	0.040	0.042	< 0.02	0.022	< 0.02	< 0.02	< 0.02	< 0.02	0.045	< 0.02	0.021	0.008	< 0.004	< 0.004
	世田谷区世田谷	< 0.02	< 0.02	0.030	0.033	0.037	0.066	0.021	< 0.02	0.024	< 0.02	0.024	< 0.02	0.066	< 0.02	0.024	0.012	< 0.004	0.004
	板橋区氷川町	< 0.02	< 0.02	0.042	0.027	0.097	0.094	0.022	< 0.02	0.026	< 0.02	< 0.02	< 0.02	0.097	< 0.02	0.031	0.017	< 0.004	0.005
	練馬区石神井町	0.026	0.068	0.065	0.067	0.106	0.053	0.029	0.027	0.217	0.060	0.102	0.036	0.217	0.026	0.071	0.038	0.005	0.013
	足立区西新井	< 0.02	0.021	0.022	0.029	0.069	0.050	0.030	0.024	0.036	< 0.02	< 0.02	< 0.02	0.069	< 0.02	0.027	0.012	< 0.004	0.005
	江戸川区春江町	< 0.02	0.037	0.059	0.034	0.055	0.086	< 0.02	0.027	0.030	< 0.02	0.022	< 0.02	0.086	< 0.02	0.033	0.015	< 0.004	0.006
	区部一般平均	< 0.02	0.040	0.043	0.042	0.090	0.096	0.304	0.272	2.352	0.114	0.055	0.022	18.467	< 0.02	0.287	3.260	< 0.004	0.051
多摩一般	小金井市本町	< 0.02	0.058	0.065	0.042	0.044	0.078	0.041	0.063	0.035	< 0.02	0.023	< 0.02	0.078	< 0.02	0.040	0.014	< 0.004	0.007
	東大和市奈良橋	< 0.02	0.076	0.070	0.050	0.070	0.096	0.051	0.047	0.044	< 0.02	0.023	< 0.02	0.096	< 0.02	0.047	0.017	< 0.004	0.008
多摩部一般平均		< 0.02	0.067	0.068	0.046	0.057	0.087	0.046	0.055	0.040	< 0.02	0.023	< 0.02	0.096	< 0.02	0.043	0.017	< 0.004	0.008
都一般平均		< 0.02	0.046	0.048	0.043	0.084	0.094	0.253	0.229	1.890	0.093	0.049	< 0.02	18.467	< 0.02	0.239	3.260	< 0.004	0.042
沿道	京葉道路亀戸	< 0.02	0.036	0.081	0.065	0.102	0.039	0.021	0.024	0.022	< 0.02	0.021	< 0.02	0.102	< 0.02	0.037	0.018	< 0.004	0.007
	環八通り八幡山	< 0.02	0.037	0.054	0.034	0.086	0.082	0.032	0.036	0.064	0.030	0.024	< 0.02	0.086	< 0.02	0.041	0.015	< 0.004	0.007
	2地点沿道平均	< 0.02	0.036	0.068	0.049	0.094	0.061	0.026	0.030	0.043	< 0.02	0.022	< 0.02	0.102	< 0.02	0.039	0.018	< 0.004	0.007
	甲州街道大原	< 0.02	0.031	0.044	0.045	0.042	0.034	< 0.02	< 0.02	< 0.02	0.028	< 0.02	< 0.02	0.045	< 0.02	0.024	0.008	< 0.004	0.004
	中山道大和町	< 0.02	< 0.02	0.021	0.029	0.021	0.055	< 0.02	< 0.02	< 0.02	0.136	< 0.02	< 0.02	0.136	< 0.02	0.028	0.024	< 0.004	0.005
	4地点沿道平均	< 0.02	0.029	0.050	0.043	0.063	0.052	< 0.02	0.020	0.026	0.051	< 0.02	< 0.02	0.136	< 0.02	0.032	0.024	< 0.004	0.006
檜原(ﾊﾞｯｸｸﾞﾗｳﾝﾄﾞ)		0.032	0.097	0.188	0.189	0.171	0.109	0.081	0.125	0.034	< 0.02	0.045	0.066	0.189	< 0.02	0.096	0.033	< 0.004	0.017

4 Limonene

基準値 :
定量下限値: 0.06 μg/m³ (0 ppb)
検出下限値: 0.02 (0 ppb) (単位: μg/m3)

分子量: 136.2
換算係数(→ppb): 0.177
(単位:ppb)

2020年度

	測定地点(局)	4月	5月	6月	7月	8月	9月	10月	11月	12月	1月	2月	3月	最大	最小	平 均	最大	最小	平 均
区部一般環境	中央区晴海	< 0.02	0.066	0.052	0.099	0.148	0.236	0.070	0.082	0.050	0.052	0.063	0.054	0.236	< 0.02	0.082	0.042	< 0.004	0.014
	国設東京新宿	0.075	0.159	0.096	0.169	0.262	0.688	4.973	1.487	7.330	1.897	0.278	0.087	7.330	0.075	1.458	1.294	0.013	0.257
	大田区東糀谷	0.043	0.084	0.062	0.130	0.152	0.204	0.072	0.133	0.090	0.099	0.112	0.071	0.204	0.043	0.104	0.036	0.008	0.018
	世田谷区世田谷	< 0.02	0.045	0.054	0.124	0.095	0.125	0.042	0.120	0.076	0.085	0.040	0.036	0.125	< 0.02	0.072	0.022	< 0.004	0.013
	板橋区氷川町	0.045	0.038	0.133	0.162	0.184	0.286	0.164	0.166	0.121	0.072	0.093	0.053	0.286	0.038	0.126	0.051	0.007	0.022
	練馬区石神井町	0.045	0.077	0.047	0.155	0.120	0.132	0.070	0.212	0.613	0.265	0.192	0.030	0.613	0.030	0.163	0.108	0.005	0.029
	足立区西新井	0.036	0.049	0.055	0.108	0.135	0.218	0.130	0.204	0.190	0.095	0.177	< 0.02	0.218	< 0.02	0.118	0.039	< 0.004	0.021
	江戸川区春江町	0.025	0.061	0.059	0.080	0.085	0.260	0.151	0.277	0.169	0.067	0.096	0.023	0.277	0.023	0.113	0.049	0.004	0.020
	区部一般平均	0.038	0.072	0.070	0.128	0.148	0.269	0.709	0.335	1.080	0.329	0.132	0.047	7.330	< 0.02	0.280	1.294	< 0.004	0.049
多摩一般	小金井市本町	0.067	0.090	0.097	0.130	0.078	0.136	0.098	0.254	0.120	0.167	0.174	< 0.02	0.254	< 0.02	0.118	0.045	< 0.004	0.021
	東大和市奈良橋	0.061	0.100	0.107	0.167	0.167	0.207	0.091	0.246	0.232	0.144	0.153	0.046	0.246	0.046	0.143	0.043	0.008	0.025
多摩部一般平均		0.064	0.095	0.102	0.149	0.122	0.172	0.094	0.250	0.176	0.156	0.163	0.023	0.254	< 0.02	0.130	0.045	< 0.004	0.023
都一般平均		0.043	0.077	0.076	0.132	0.143	0.249	0.586	0.318	0.899	0.294	0.138	0.042	7.330	< 0.02	0.250	1.294	< 0.004	0.044
沿道	京葉道路亀戸	0.080	0.116	0.100	0.165	0.176	0.204	0.153	0.154	0.166	0.063	0.160	0.090	0.204	0.063	0.136	0.036	0.011	0.024
	環八通り八幡山	0.034	0.035	0.062	0.116	0.144	0.227	0.159	0.139	0.228	0.102	0.119	0.024	0.228	0.024	0.116	0.040	0.004	0.020
	2地点沿道平均	0.057	0.075	0.081	0.141	0.160	0.215	0.156	0.146	0.197	0.082	0.139	0.057	0.228	0.024	0.126	0.040	0.004	0.022
	甲州街道大原	0.040	0.089	0.208	0.143	0.188	0.165	0.092	0.072	0.113	0.119	0.098	0.035	0.208	0.035	0.114	0.037	0.006	0.020
	中山道大和町	0.071	0.069	0.072	0.122	0.099	0.261	0.092	0.202	0.121	0.192	0.106	0.055	0.261	0.055	0.122	0.046	0.010	0.022
	4地点沿道平均	0.056	0.077	0.110	0.137	0.152	0.214	0.124	0.142	0.157	0.119	0.121	0.051	0.261	0.024	0.122	0.046	0.004	0.021
檜原(ﾊﾞｯｸｸﾞﾗｳﾝﾄﾞ)		0.106	0.236	0.491	1.214	0.607	0.452	0.286	0.758	0.222	0.163	0.228	0.239	1.214	0.106	0.417	0.214	0.019	0.074

図4-1 物質別月別調査結果（HAPs）

2020年度 HAPs

HAPs 1 Vinylchloride（地域別平均）

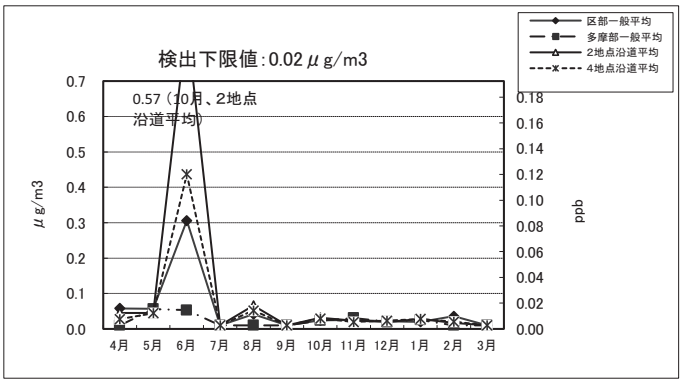

HAPs 5 1,1-Dichloroethane（地域別平均）

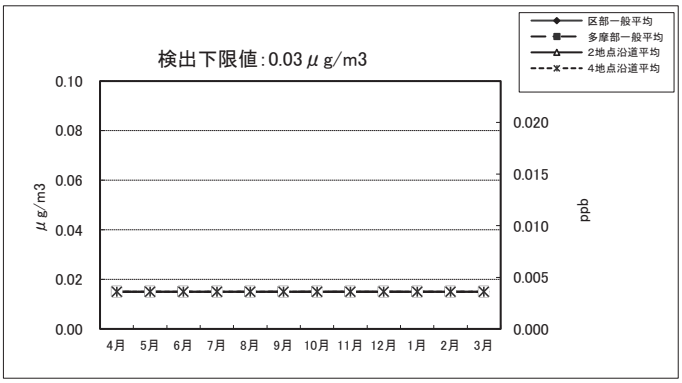

HAPs 2 1,3-Butadiene（地域別平均）

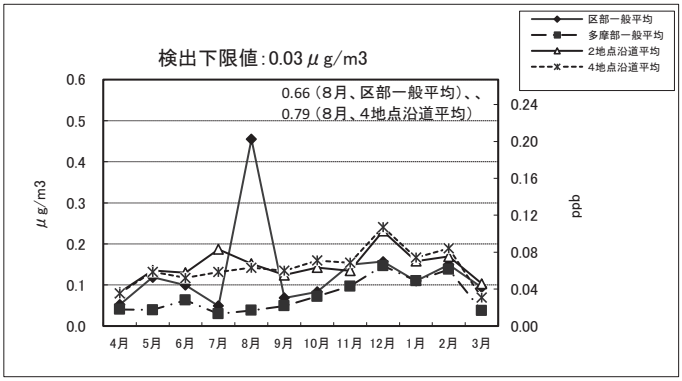

HAPs 6 Chloroform（地域別平均）

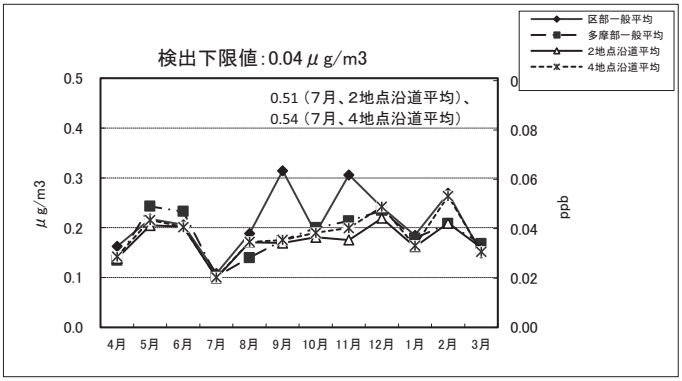

HAPs 3 Dichloromethane（地域別平均）

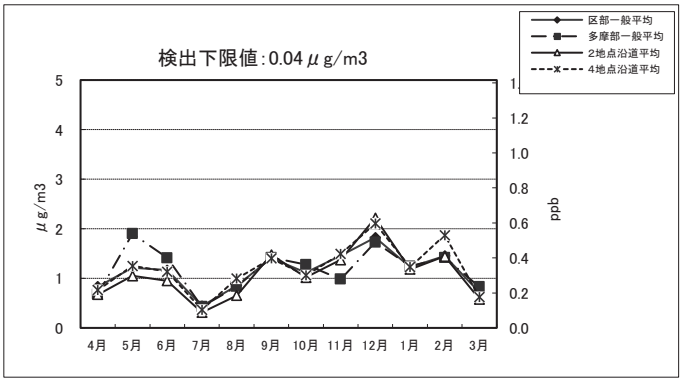

HAPs 7 Carbon tetrachloride（地域別平均）

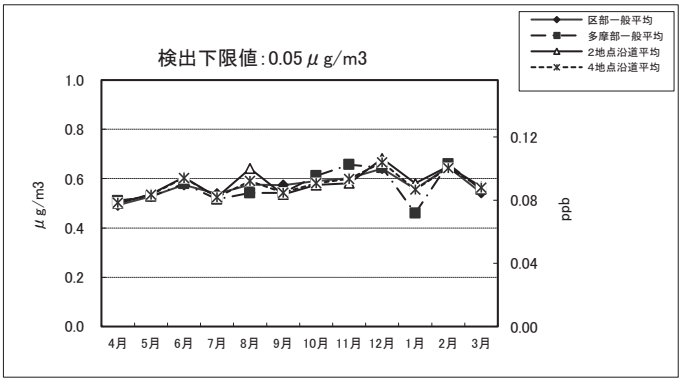

HAPs 4 Acrylonitrile（地域別平均）

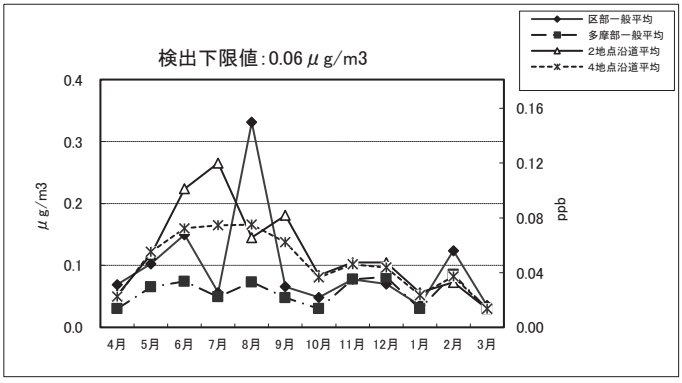

HAPs 8 1,2-Dichloroethane（地域別平均）

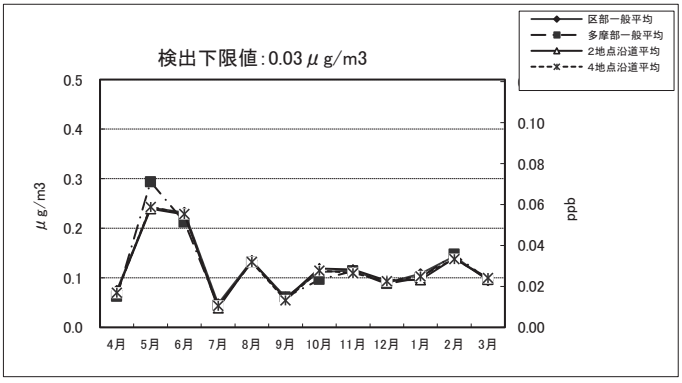

HAPs 9　Benzene（地域別平均）

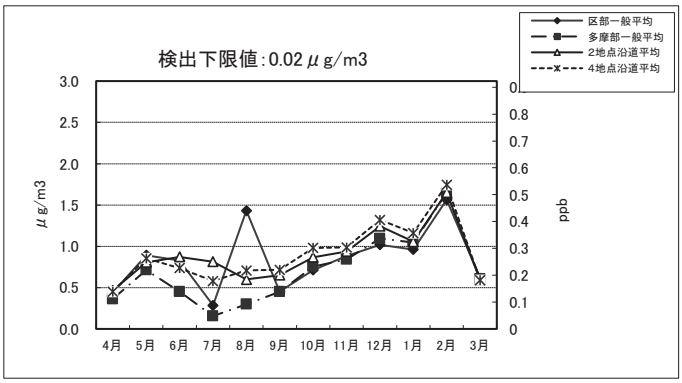

HAPs 13　Ethylbenzene（地域別平均）

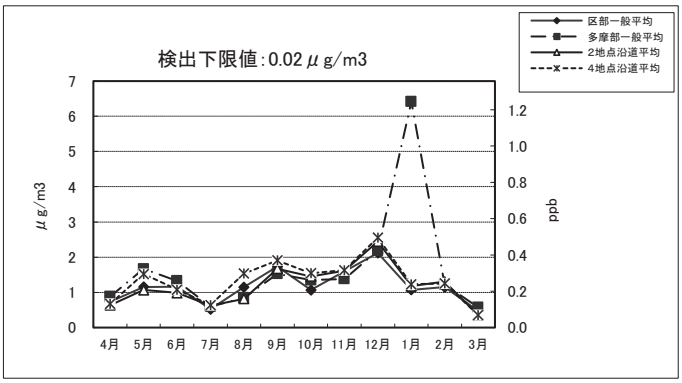

HAPs 10　Trichloroethylene（地域別平均）

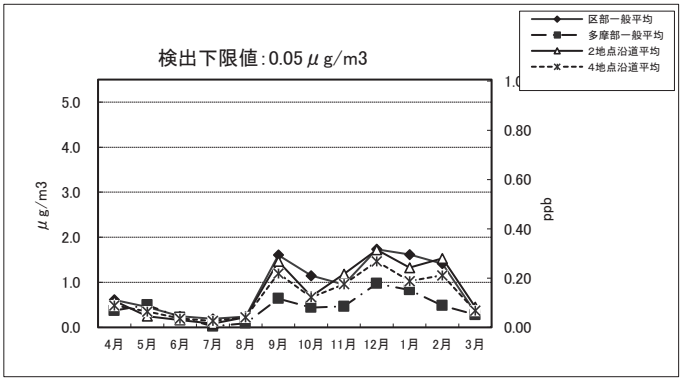

HAPs 14　m,p-Xylene（地域別平均）

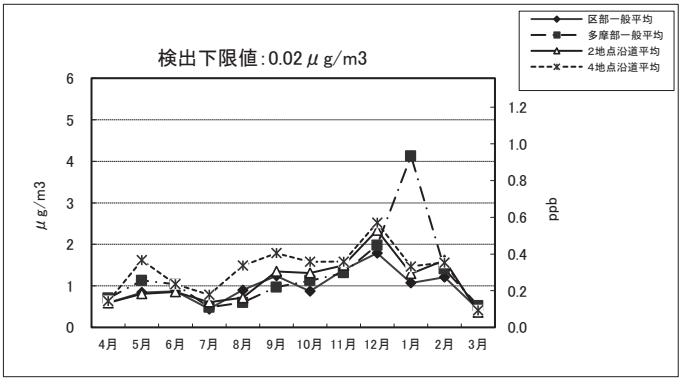

HAPs 11　Toluene（地域別平均）

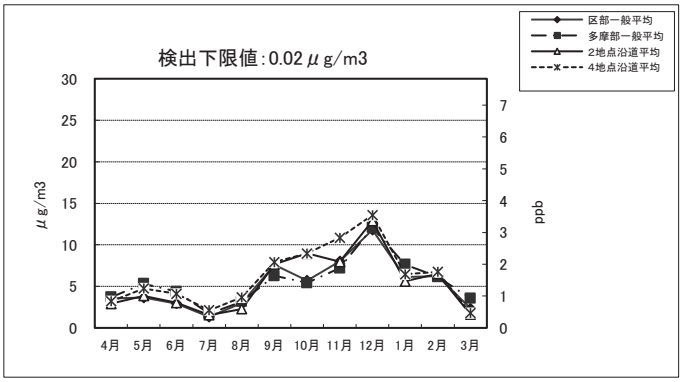

HAPs 15　o-Xylene（地域別平均）

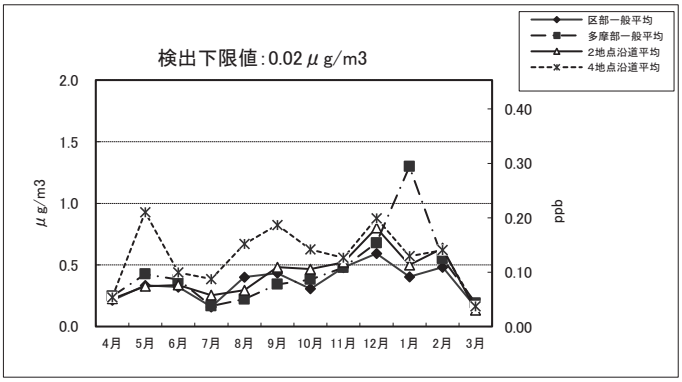

HAPs 12　Tetrachloroethylene（地域別平均）

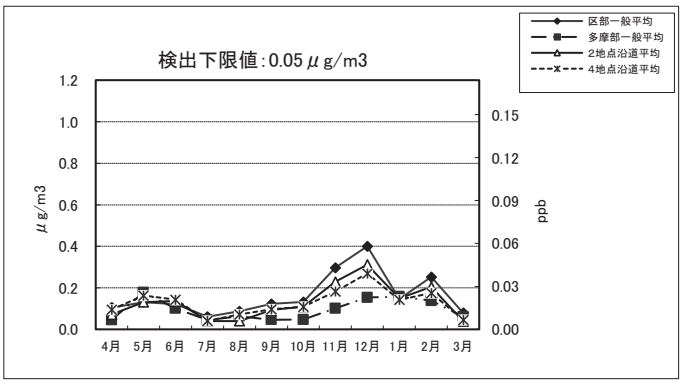

HAPs 16　Styrene（地域別平均）

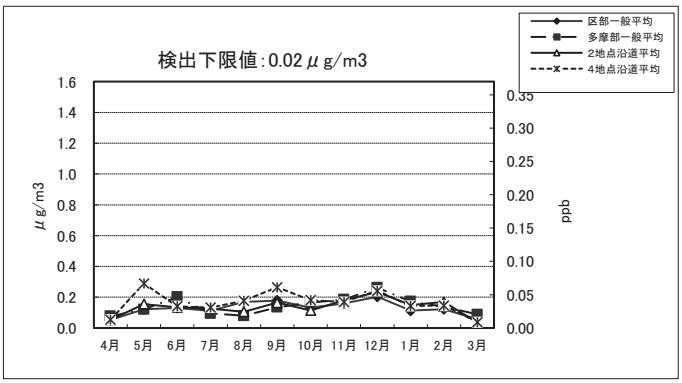

HAPs 17 HCFC-22（地域別平均）

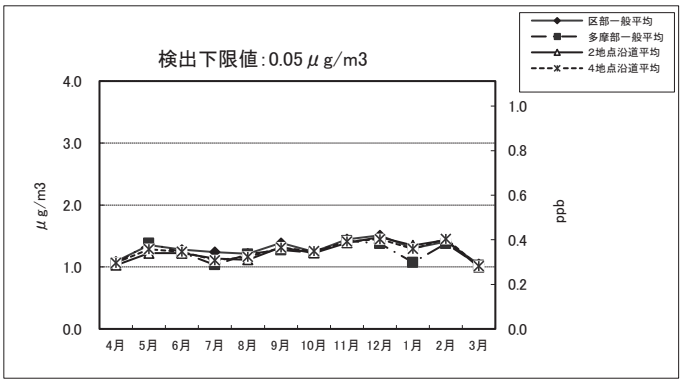

HAPs 21 Chloromethane（地域別平均）

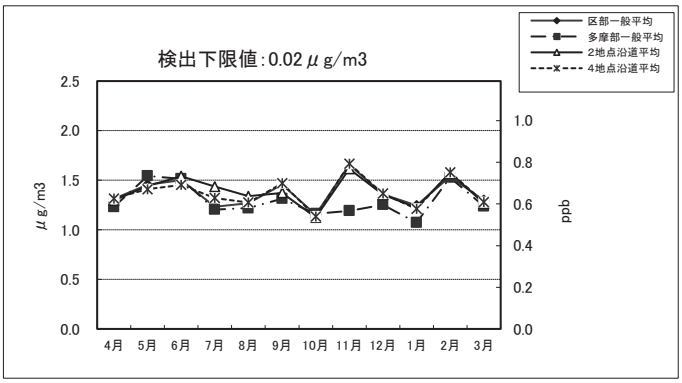

HAPs 18 iso-Butane（地域別平均） ※ GC-FIDにより測定

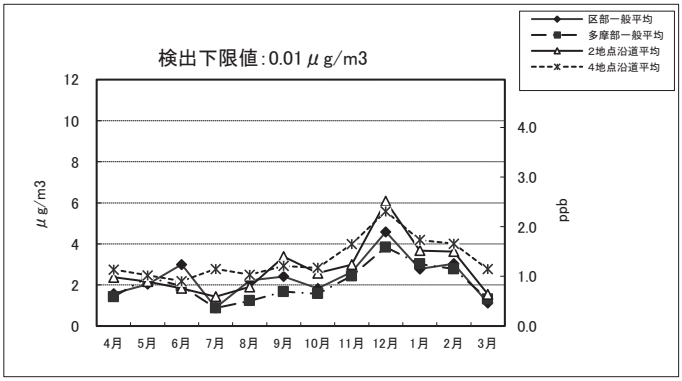

HAPs 22 n-Butane（地域別平均） ※ GC-FIDにより測定

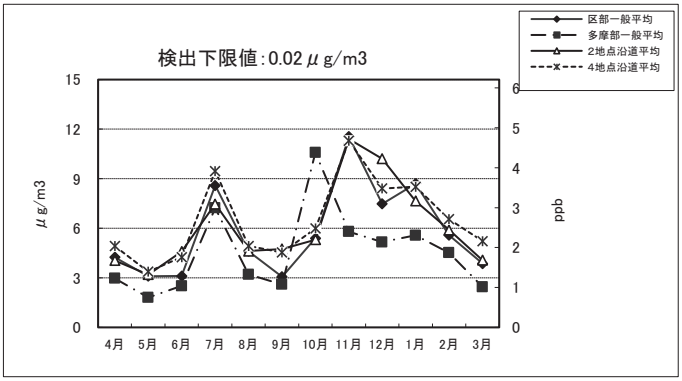

HAPs 19 CFC-12（地域別平均）

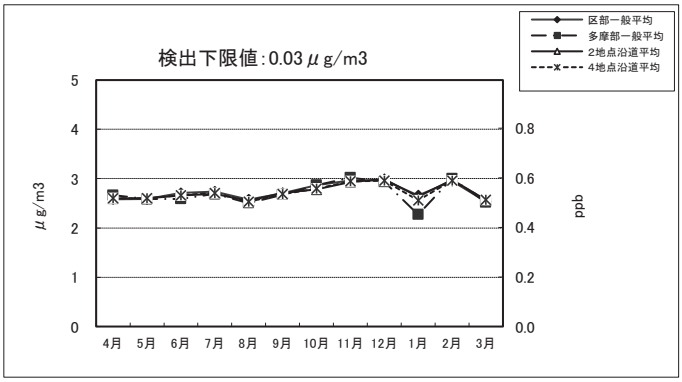

HAPs 23 cis-2-Butene（地域別平均） ※ GC-FIDにより測定

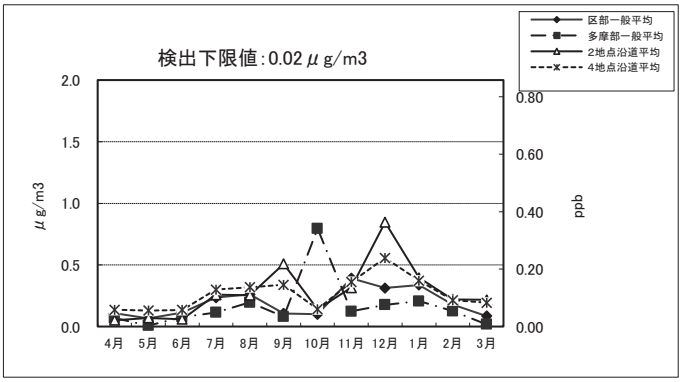

HAPs 20 HCFC142b（地域別平均） （Ref）

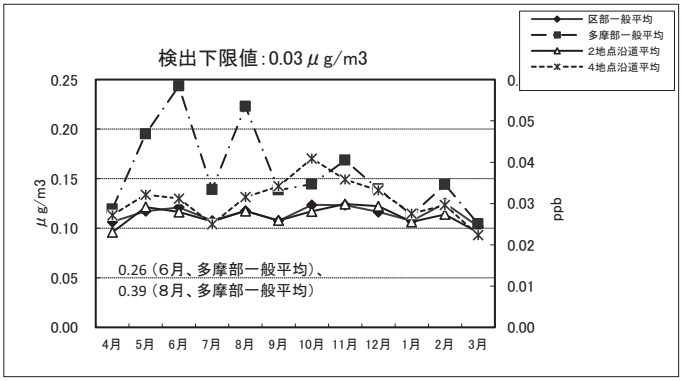

HAPs 24 Bromomethane（地域別平均）

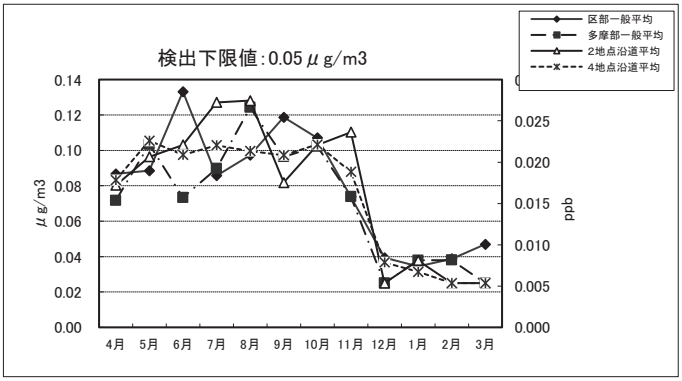

HAPs 25 Chloroethane (地域別平均)

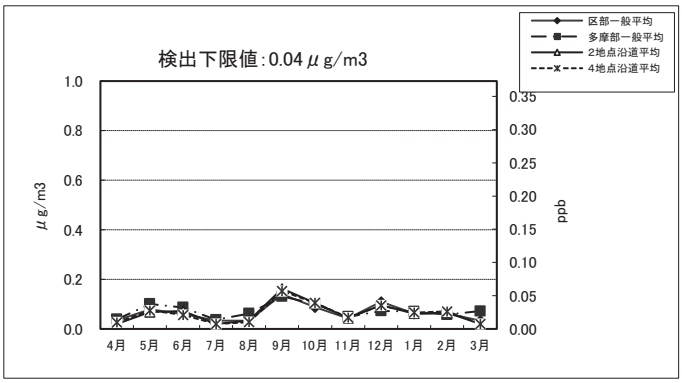

HAPs 29 HCFC-225ca (地域別平均)

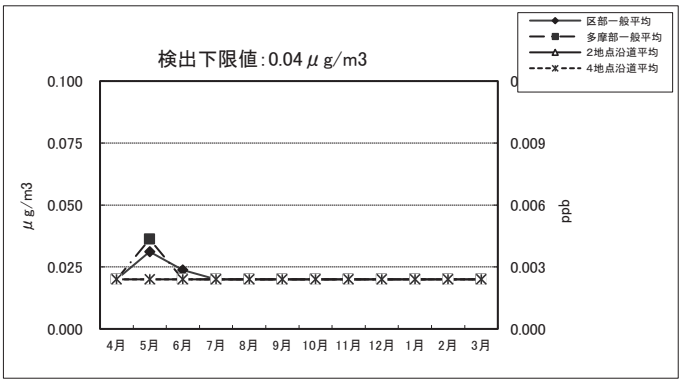

HAPs 26 HCFC-123 (地域別平均) (Ref)

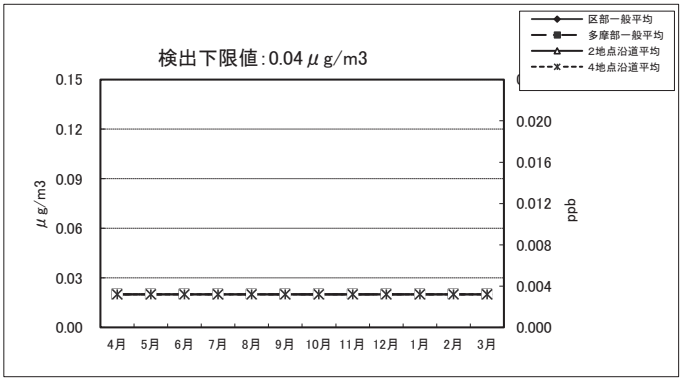

HAPs 30 HCFC-141b (地域別平均)

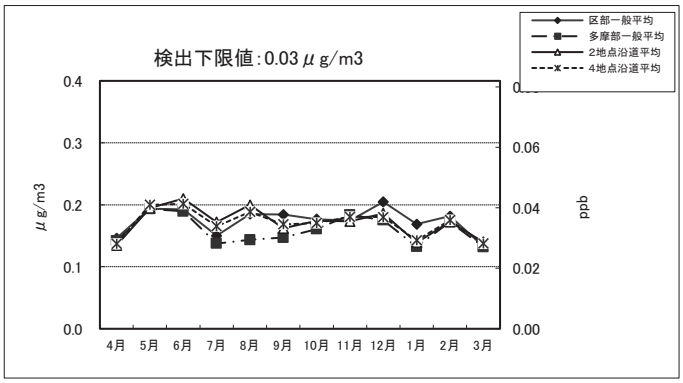

HAPs 27 CFC-114 (地域別平均) (Ref)

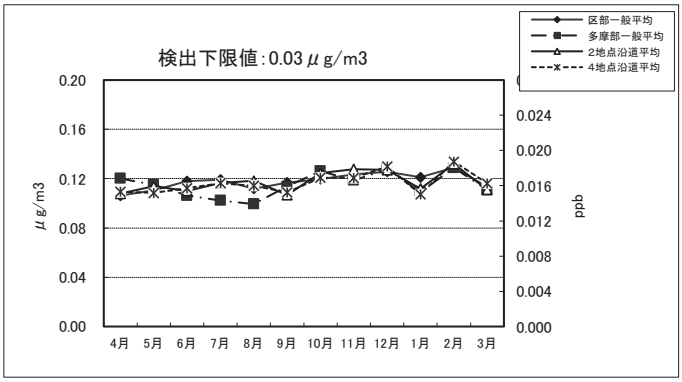

HAPs 31 HCFC-225cb (地域別平均)

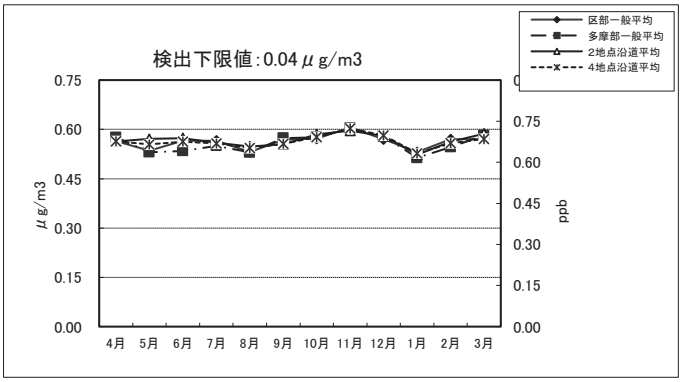

HAPs 28 n-Pentane (地域別平均)

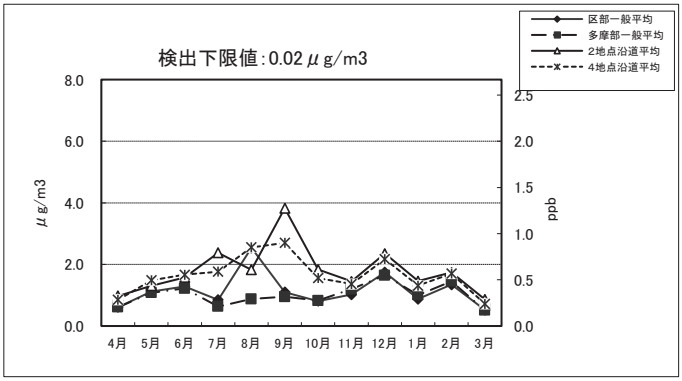

HAPs 32 CFC-113 (地域別平均)

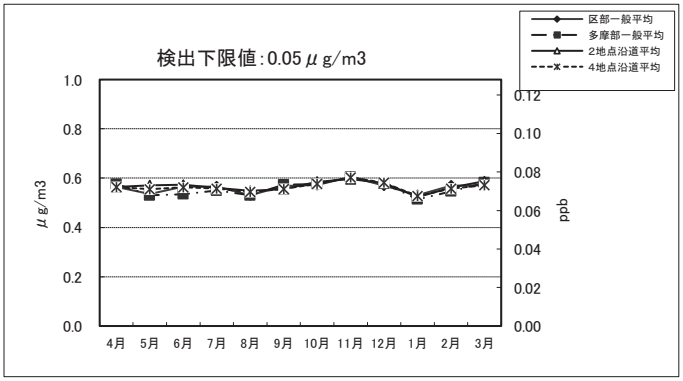

HAPs 33 1,1-Dichloroethylene (地域別平均)

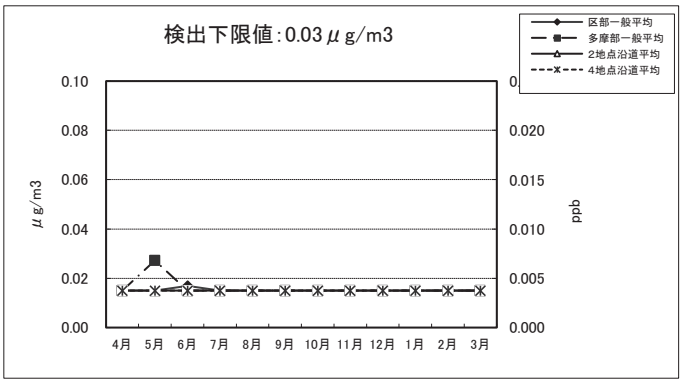

HAPs 37 1,1,1-Trichloroethane (地域別平均)

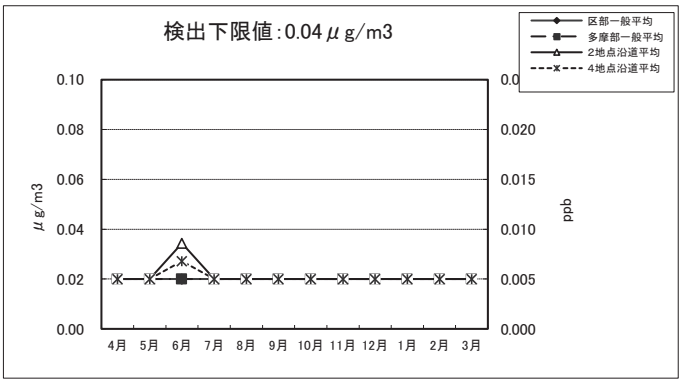

HAPs 34 3-Chloro-1-propene (地域別平均)

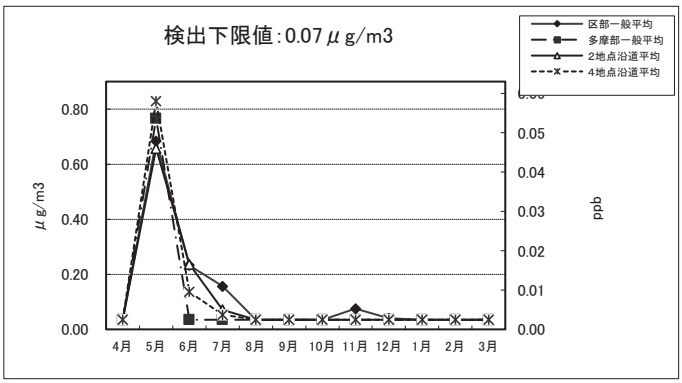

HAPs 38 1,2-Dichloropropane (地域別平均)

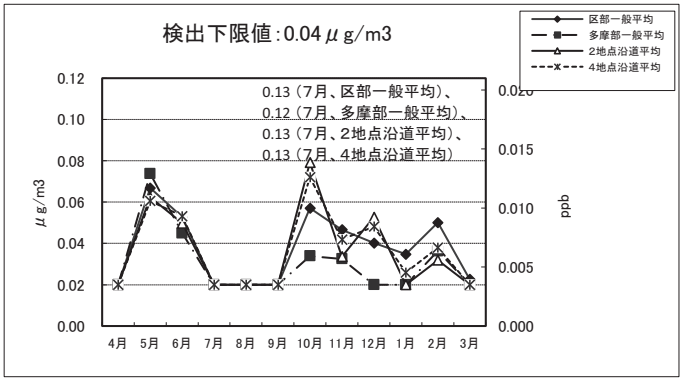

HAPs 35 n-Hexane (地域別平均)

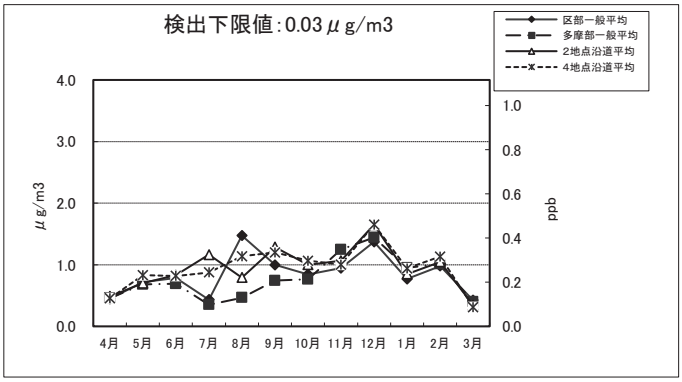

HAPs 39 cis-1,3-Dichloropropene (地域別平均)

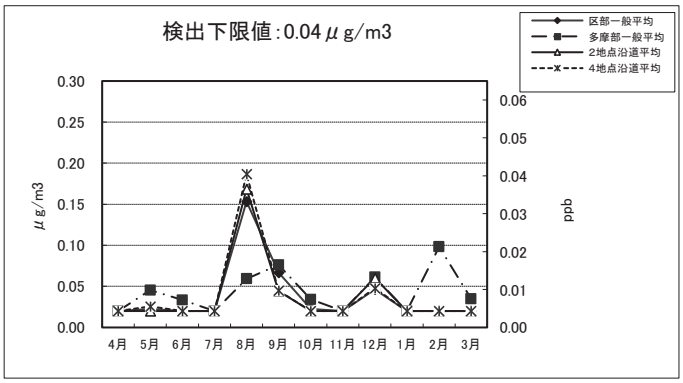

HAPs 36 cis-1,2-Dichloroethylene (地域別平均)

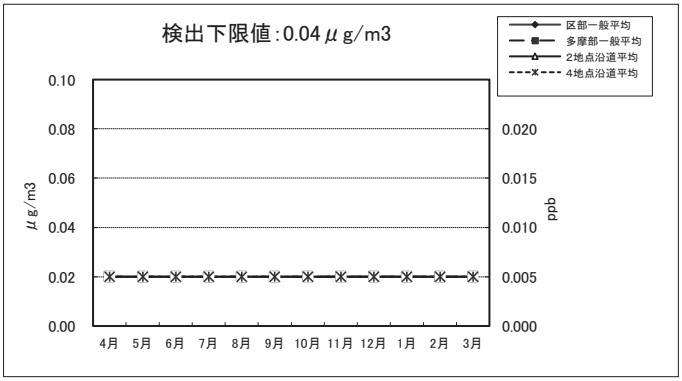

HAPs 40 trans-1,3-Dichloropropene (地域別平均)

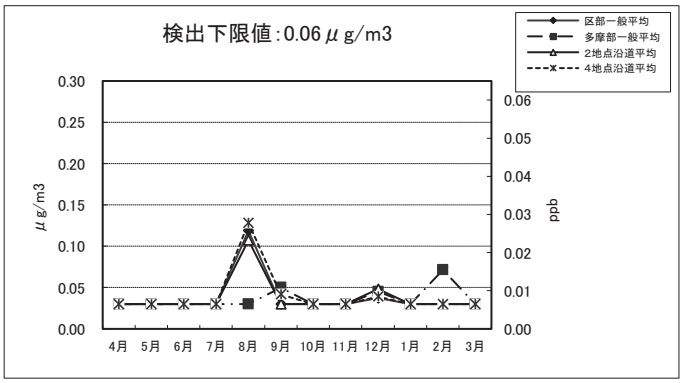

HAPs 41 1,1,2-Trichloroethane (地域別平均)

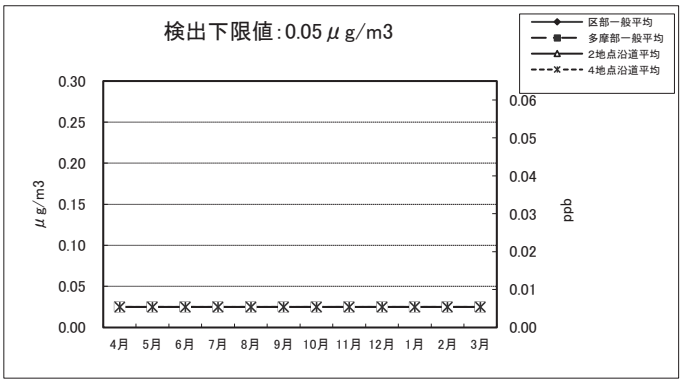

HAPs 42 1,2-Dibromoethane (地域別平均)

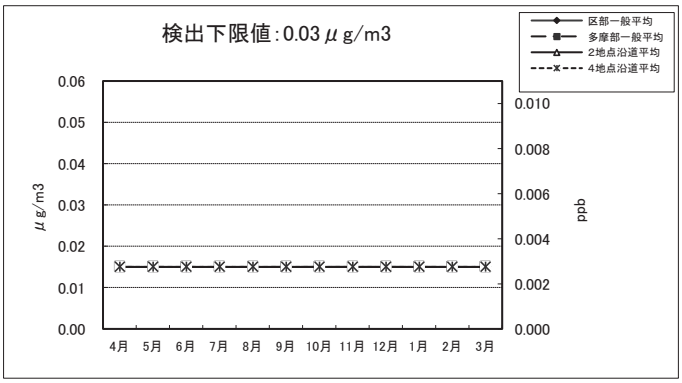

HAPs 43 Chlorobenzene (地域別平均)

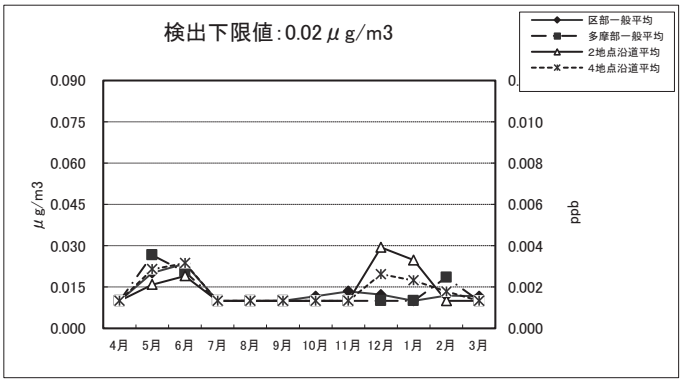

HAPs 44 1,1,2,2-Tetrachloroethane (地域別平均)

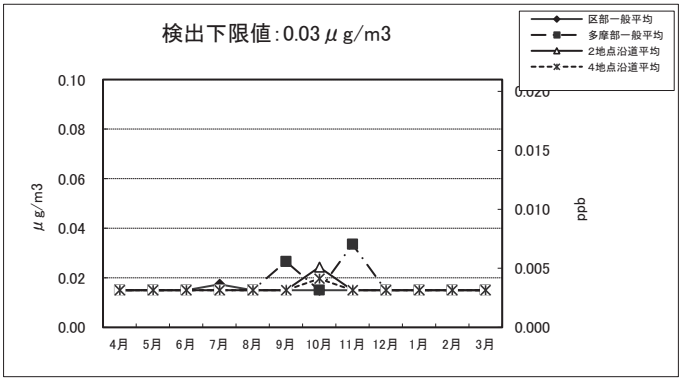

HAPs 45 n-Decane (地域別平均)

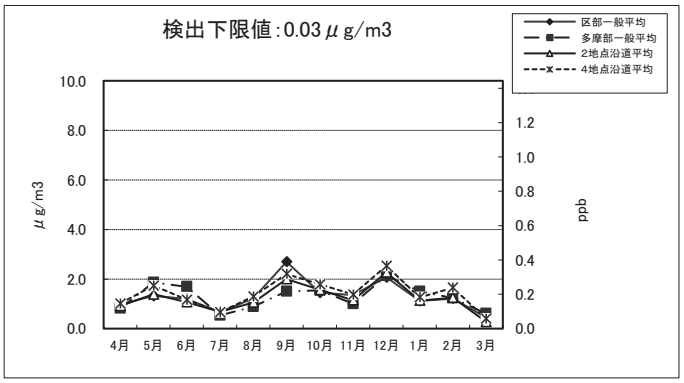

HAPs 46 p-Ethyltoluene (地域別平均)

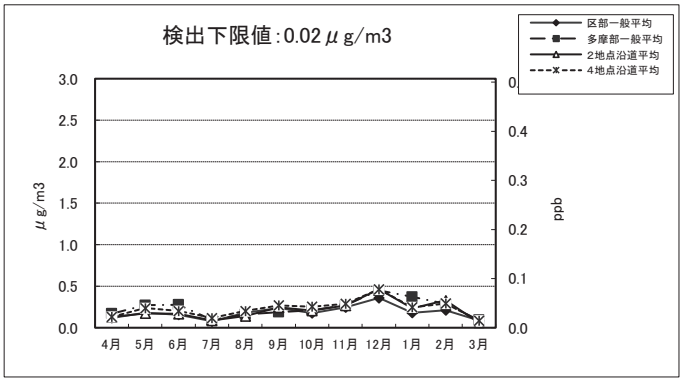

HAPs 47 1,3,5-Trimethylbenzene (地域別平均)

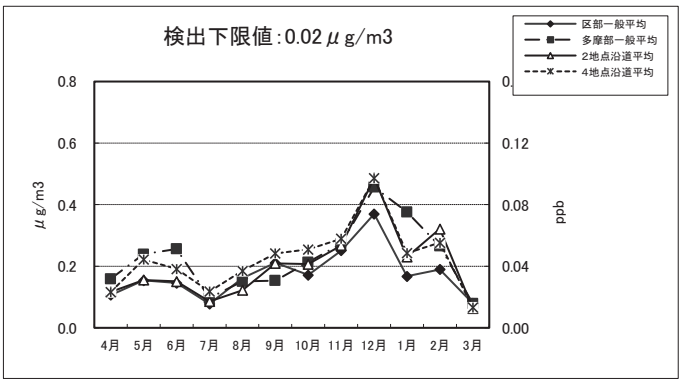

HAPs 48 1,2,4-Trimethylbenzene (地域別平均)

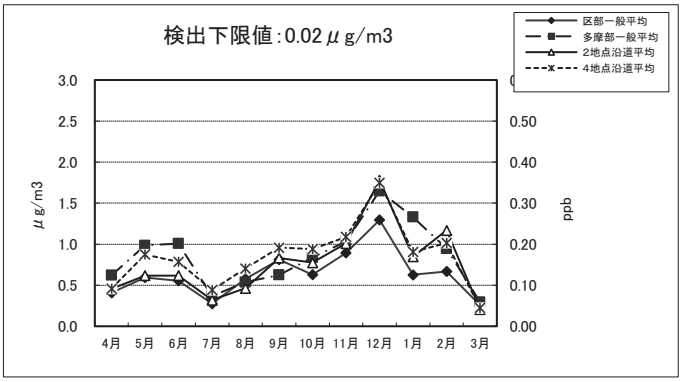

HAPs 49 m-Dichlorobenzene (地域別平均)

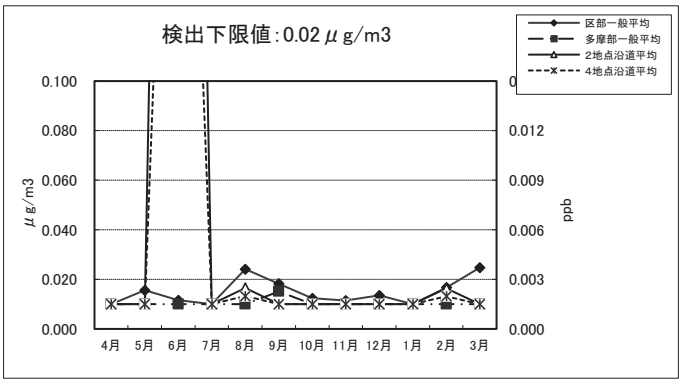

HAPs 53 Benzylchloride (地域別平均)

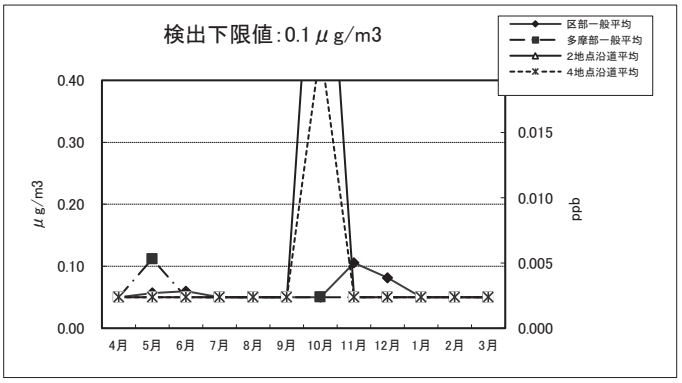

HAPs 50 1,2,3-Trimethylbenzene (地域別平均)

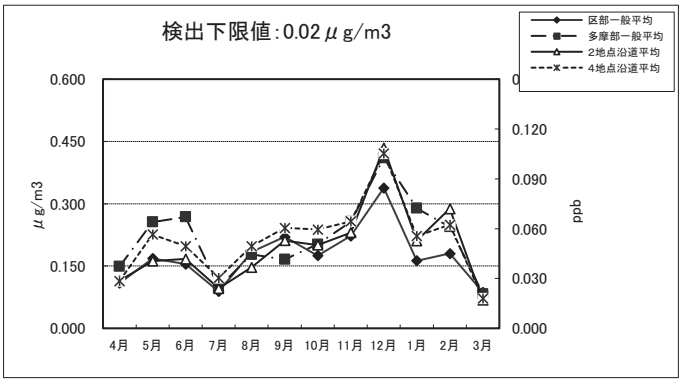

HAPs 54 o-Dichlorobenzene (地域別平均)

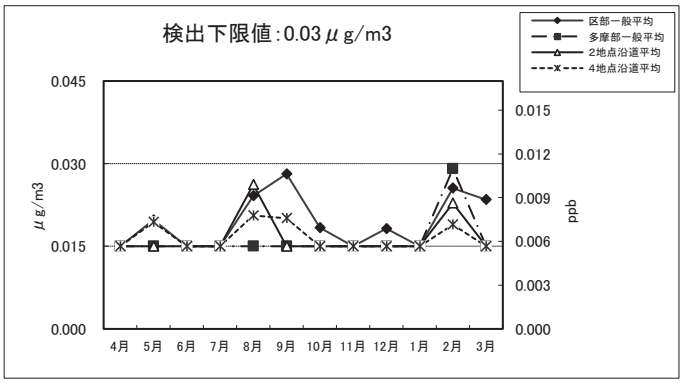

HAPs 51 n-Undecane (地域別平均)

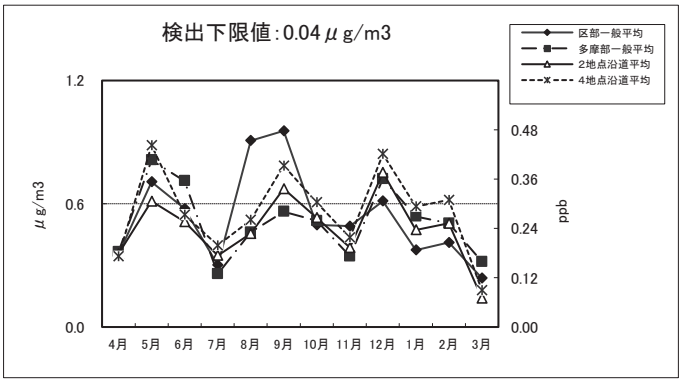

HAPs 55 1,2,4-Trichlorobenzene (地域別平均)

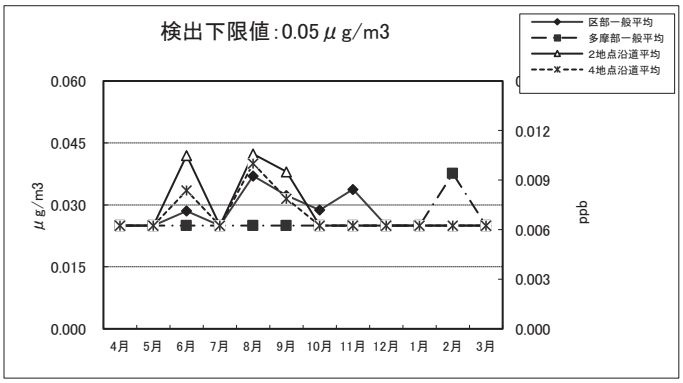

HAPs 52 p-Dichlorobenzene (地域別平均)

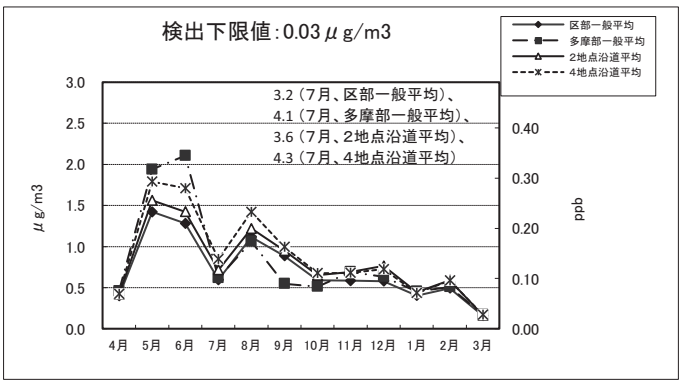

HAPs 56 Hexachloro-1,3-butadiene (地域別平均)

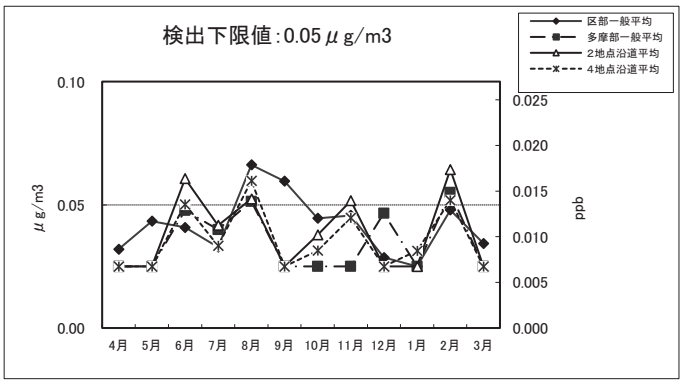

HAPs 57 CFC-11（地域別平均）

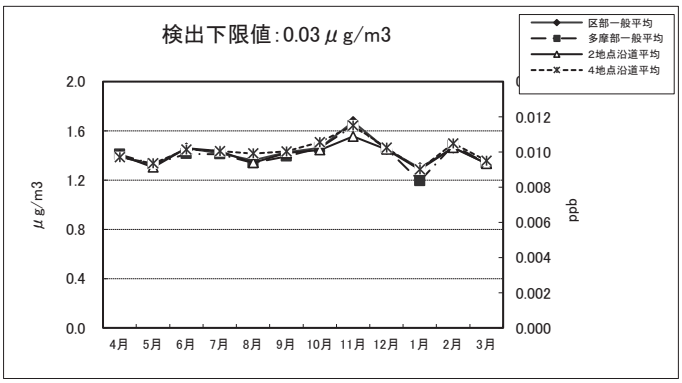

HAPs 58 HCFC-134a（地域別平均）

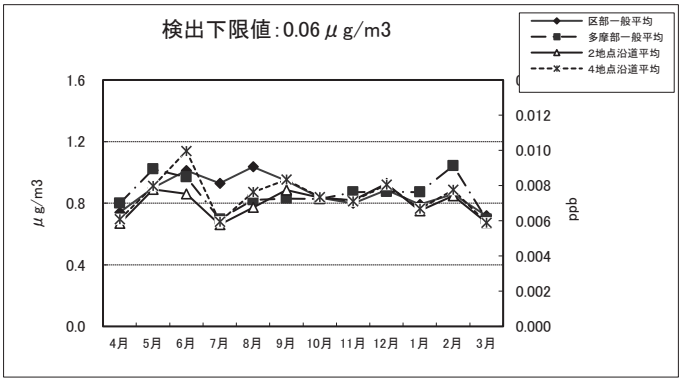

図4-3 物質別月別調査結果（極性物質+BVOC）

2020年度　極性物質

1　IPA（地域別平均）　（Ref）

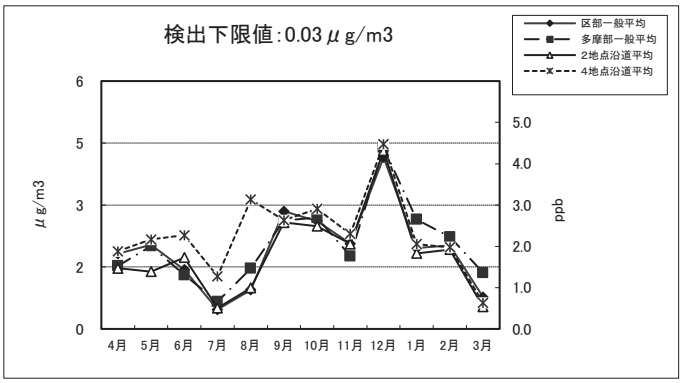

5　n-Propylalcohol（地域別平均）　（Ref）

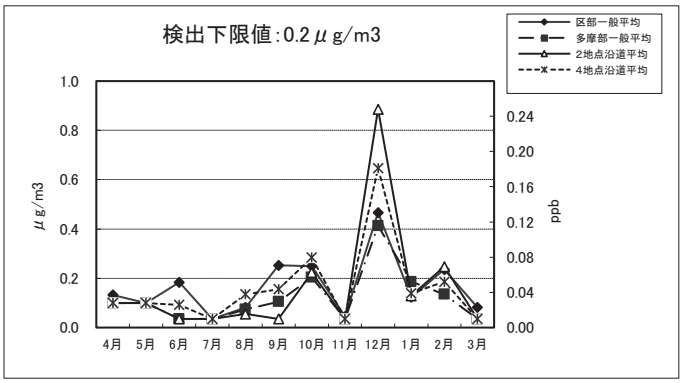

2　Acetone（地域別平均）　（Ref）

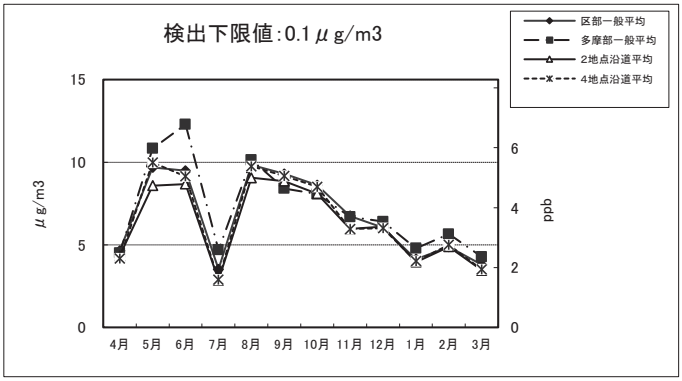

6　MEK（地域別平均）　（Ref）

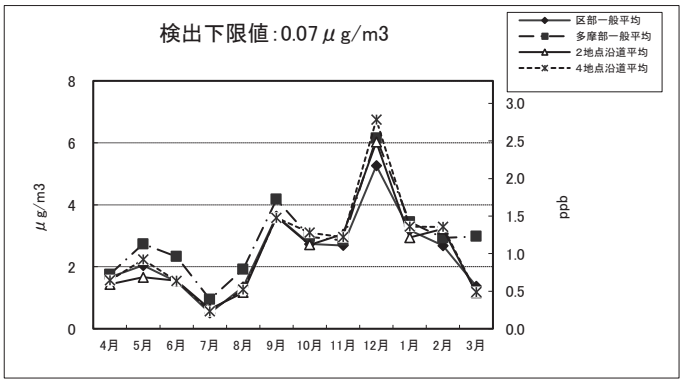

3　MTBE（地域別平均）　（Ref）

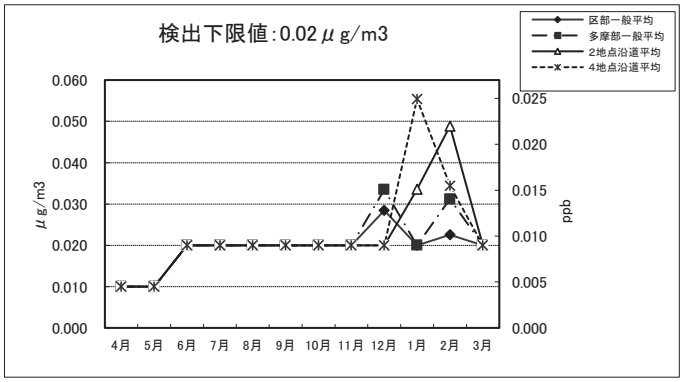

7　Ethylacetate（地域別平均）　（Ref）

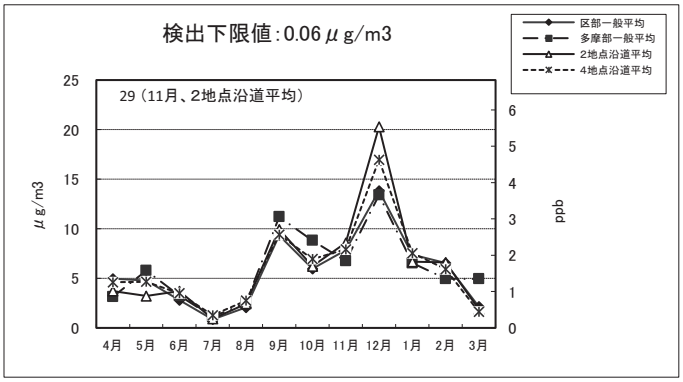

4　Methylacetate（地域別平均）　（Ref）

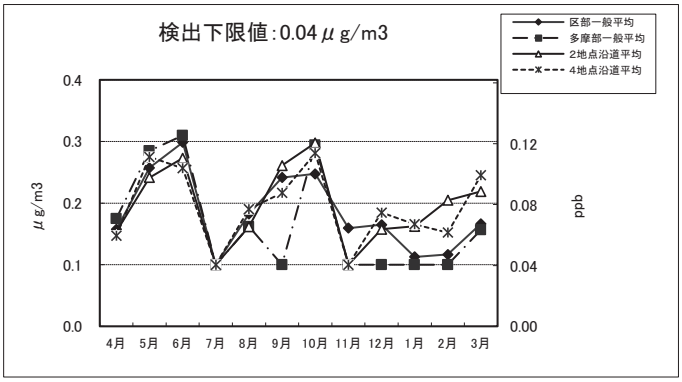

8　Isobutylalcohol（地域別平均）　（Ref）

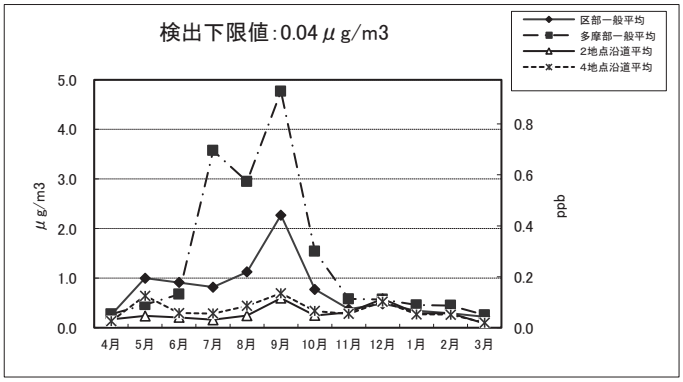

9 n-Buthylalcohol（地域別平均） （Ref）

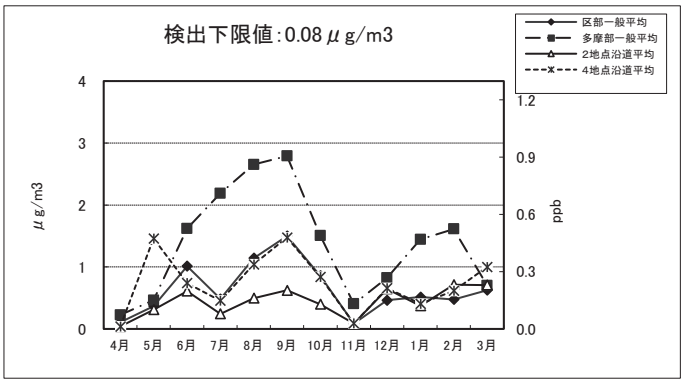

10 MiBK（地域別平均） （Ref）

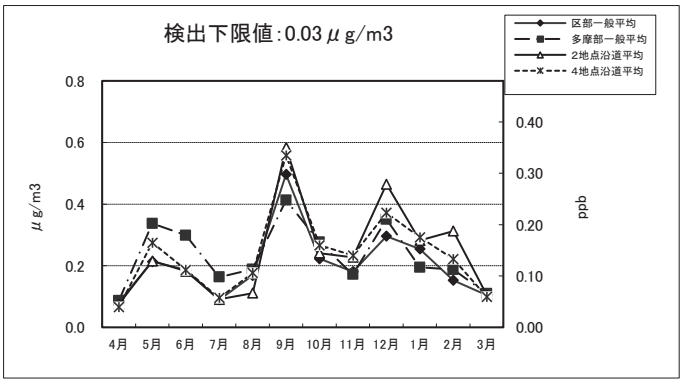

11 Butylacetate（地域別平均） （Ref）

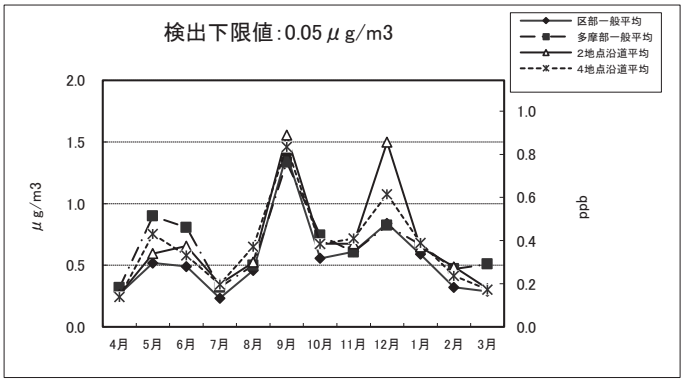

図4-2 物質別月別調査結果（PAMS）

注）・ 検出下限値未満の値は検出下限値の1/2で示した。
・ 物質名の( )は、HAPsの番号であり、重複していることを示す。
・ 2010（平成22）年度まで「低沸点VOC」としてPAMSの後に配していた4物質を、先頭に配した（番号は、PAMSを前年度通りとしたため、「V1」などとした。）。
・ 右軸のppb目盛りは目安のため数%の誤差あり。

2020年度 PAMS

V1 Ethane(地域別平均) ※ GC-FIDにより測定

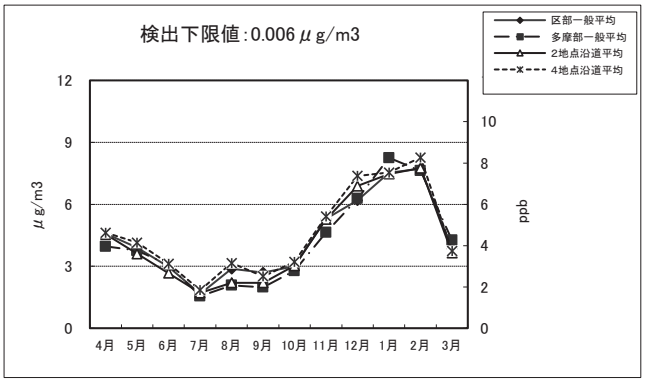

PAMS 1 Propylene(地域別平均) ※ GC-FIDにより測定

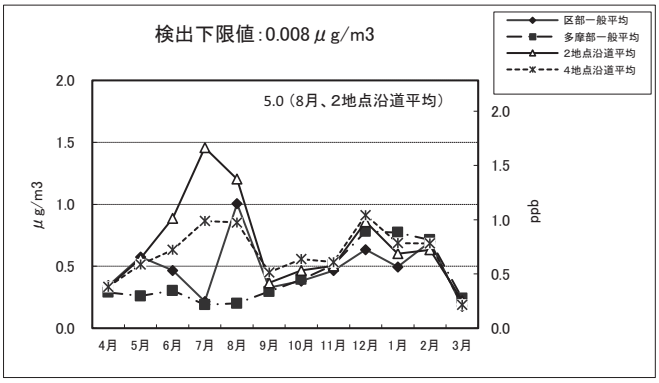

V2 Ethylene(地域別平均) ※ GC-FIDにより測定

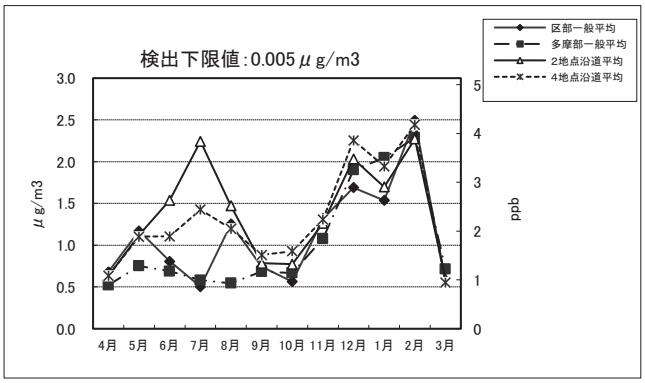

PAMS 2 iso-Butane (18)(地域別平均) ※ GC-FIDにより測定

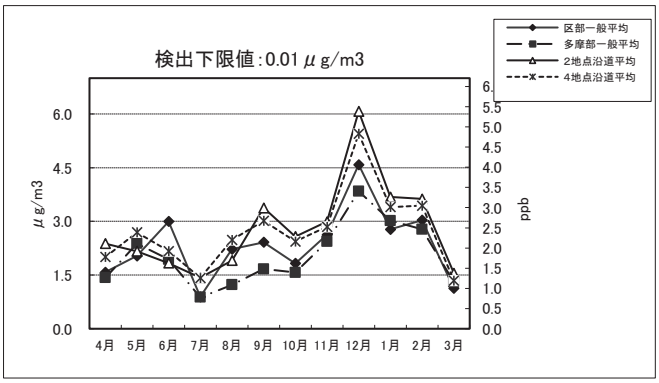

V3 Propane(地域別平均) ※ GC-FIDにより測定

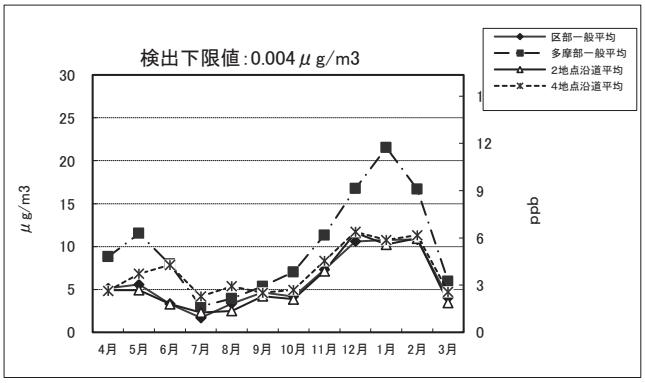

PAMS 3 1-Butene(地域別平均) ※ GC-FIDにより測定

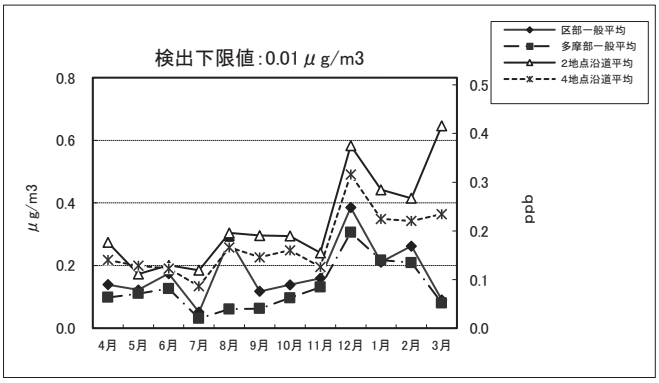

V4 Acethylene(地域別平均) ※ GC-FIDにより測定

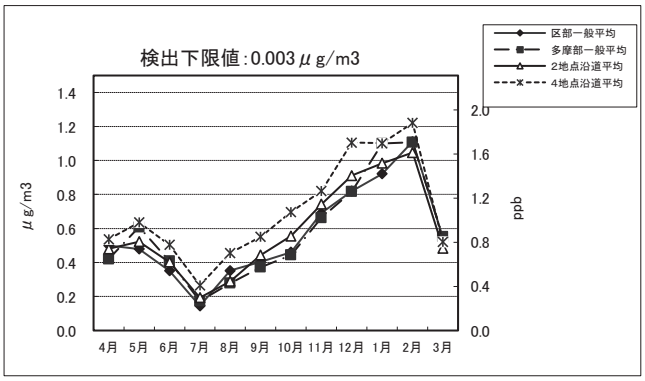

PAMS 4 n-Butane (22)(地域別平均) ※ GC-FIDにより測定

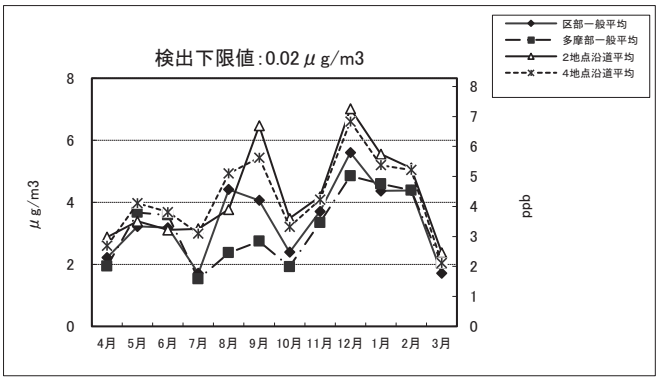

PAMS 5 trans-2-Butene(地域別平均) ※ GC-FIDにより測定

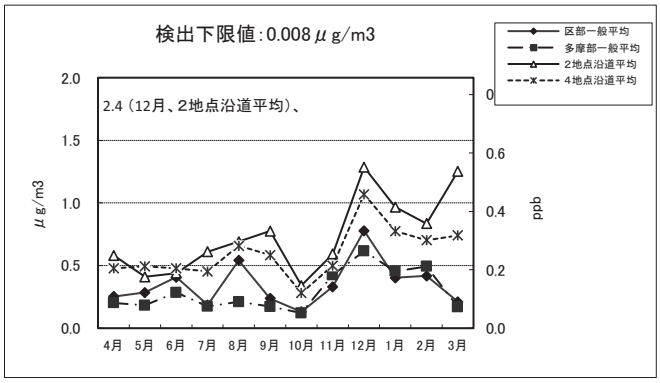

PAMS 9 n-Pentane (28)(地域別平均)

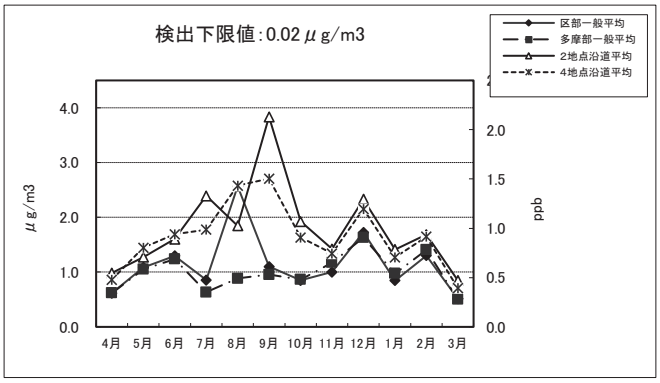

PAMS 6 cis-2-Butene (23)(地域別平均) ※ GC-FIDにより測定

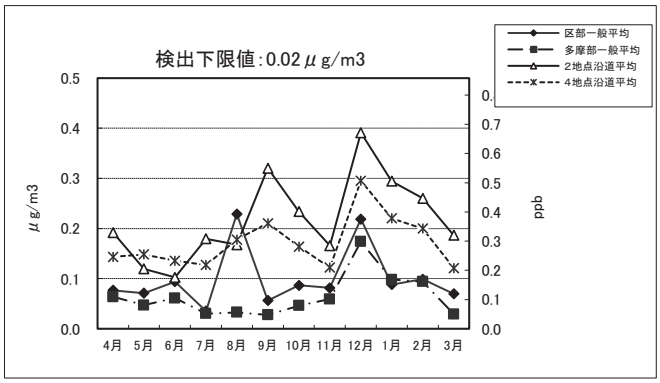

PAMS 10 trans-2-Pentene(地域別平均)

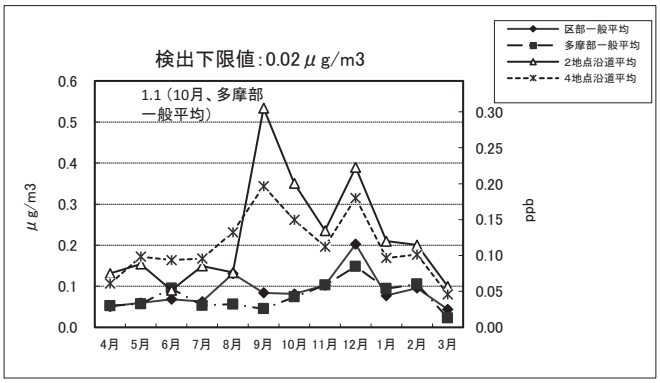

PAMS 7 iso-Pentane(地域別平均)

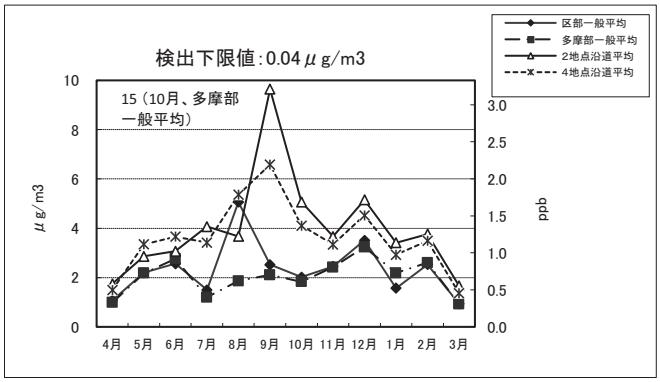

PAMS 11 cis-2-Pentene(地域別平均)

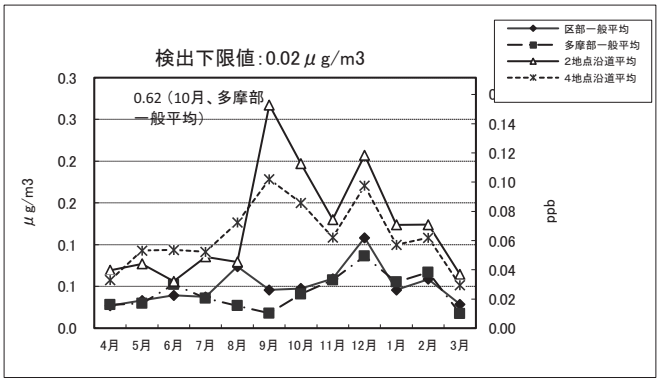

PAMS 8 1-Pentene(地域別平均)

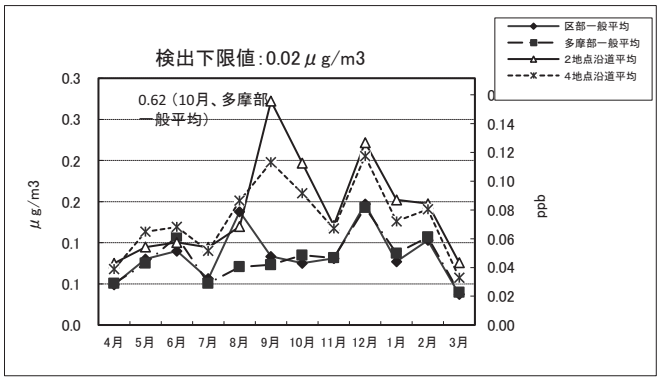

PAMS 12 2-Methyl-1,3-butadiene(地域別平均)

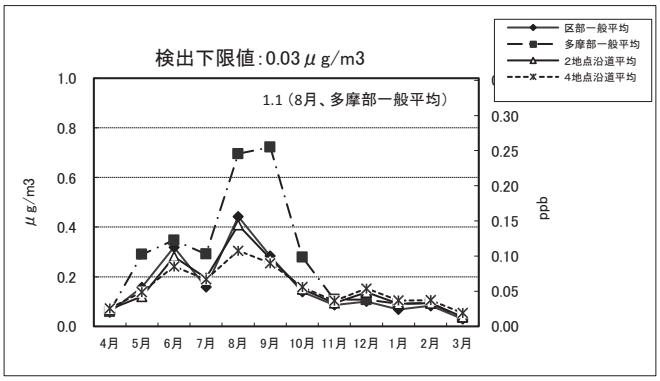

PAMS 13 2,2-Dimethylbutane(地域別平均)

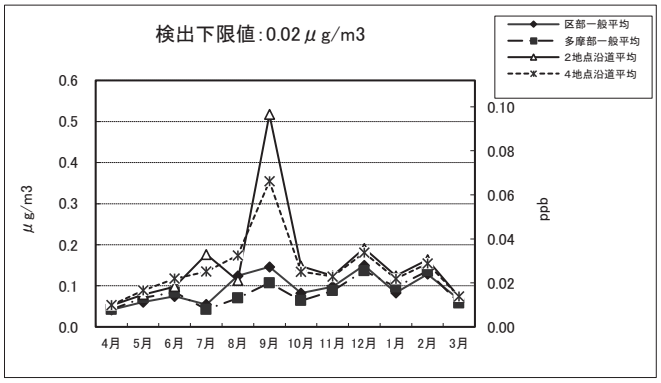

PAMS 14 2-Methylpentane(地域別平均)

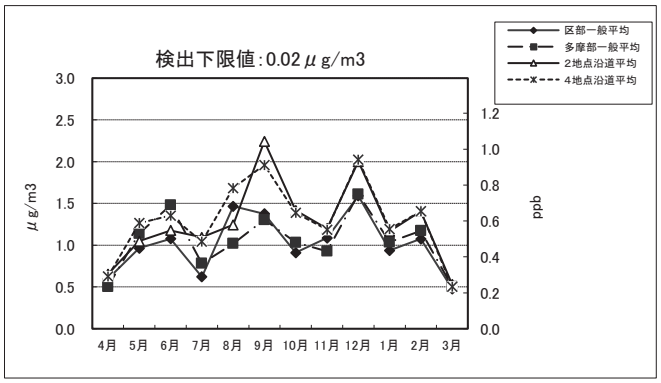

PAMS 15 2,3-Dimethylbutane(地域別平均)

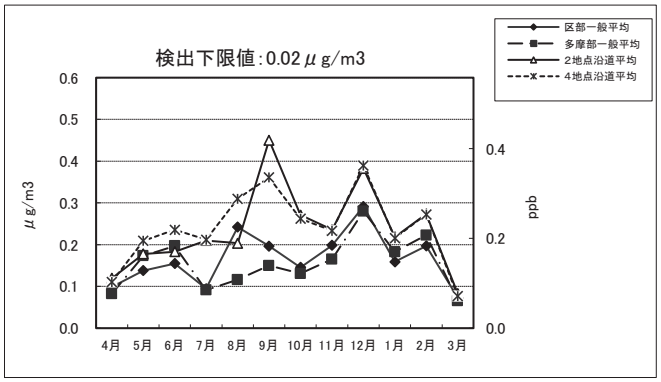

PAMS 16 Cyclopentane(地域別平均)

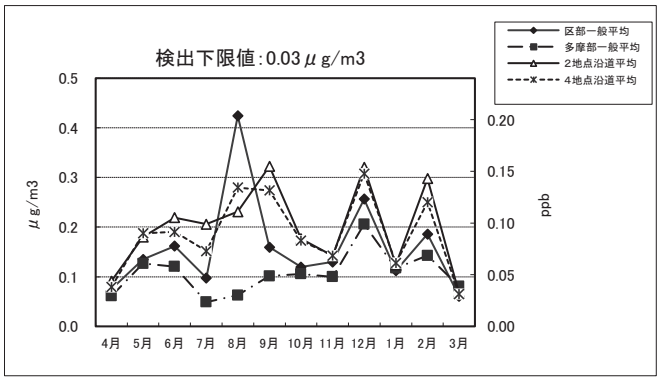

PAMS 17 3-Methylpentane(地域別平均)

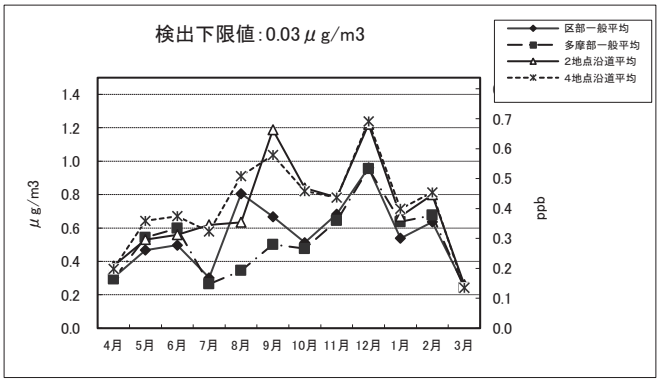

PAMS 18 2-Methyl-1-pentene(地域別平均)

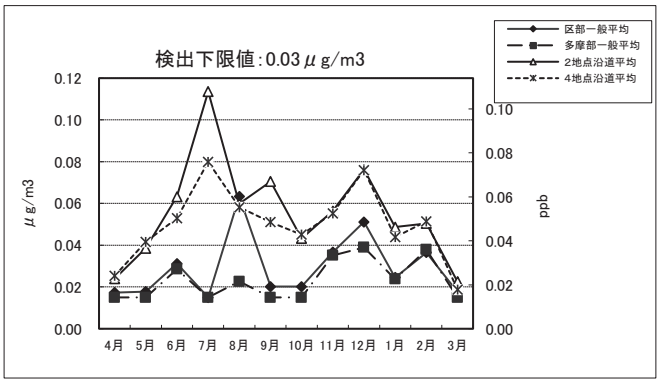

PAMS 19 n-Hexane (35)(地域別平均)

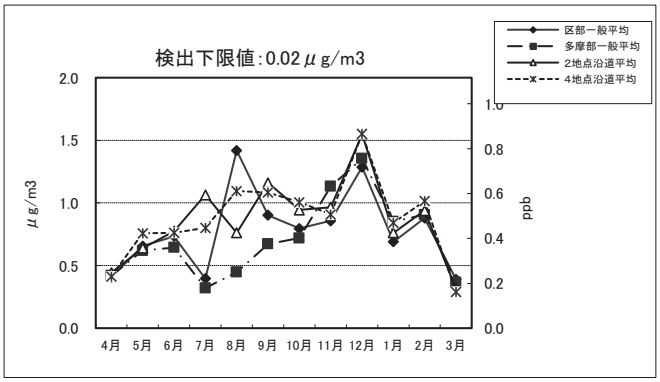

PAMS 20 2,4-Dimethylpentane(地域別平均)

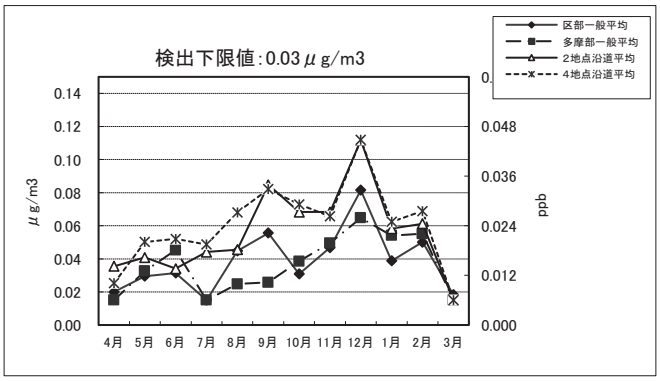

PAMS 21 Methylcyclopentane(地域別平均)

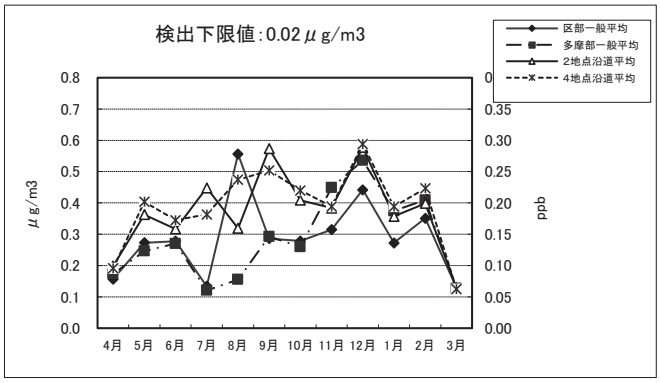

PAMS 22 2-Methylhexane(地域別平均)

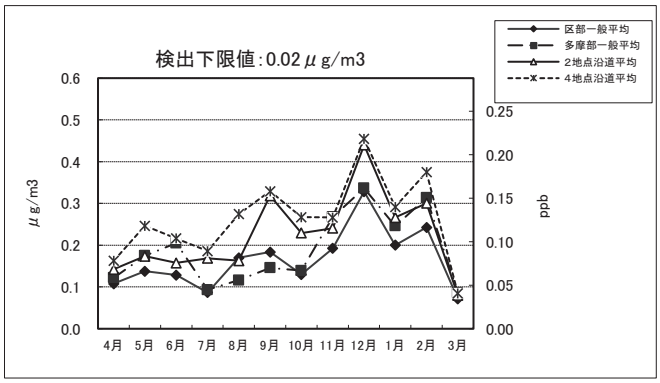

PAMS 23 2,3-Dimethylpentane(地域別平均)

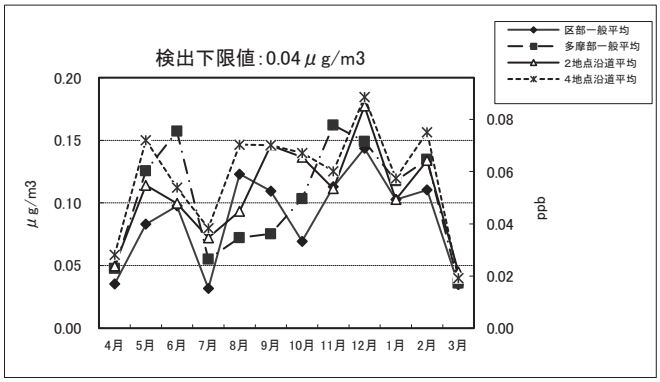

PAMS 24 3-Methylhexane(地域別平均)

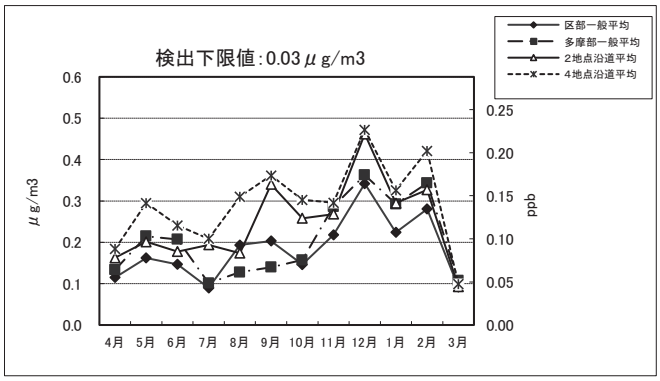

PAMS 25 Cyclohexane(地域別平均)

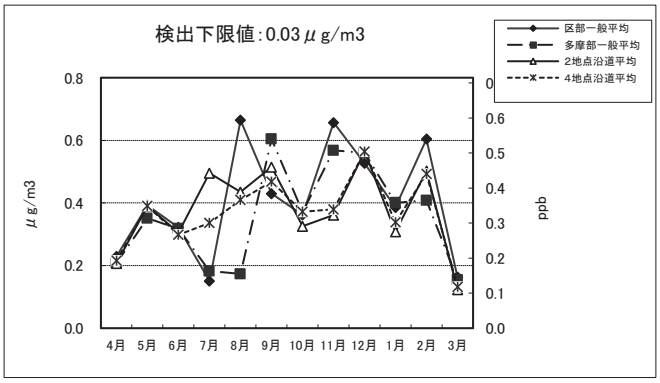

PAMS 26 2,2,4-Trimethylpentane(地域別平均)

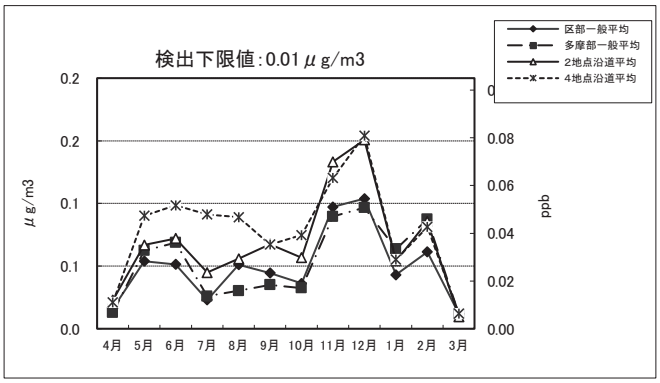

PAMS 27 n-Heptane(地域別平均)

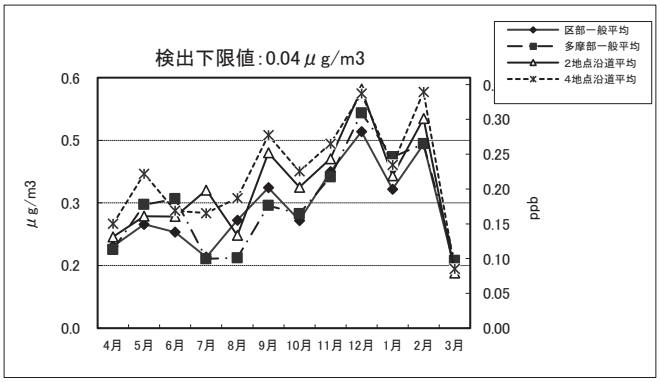

PAMS 28 Benzene (9)(地域別平均)

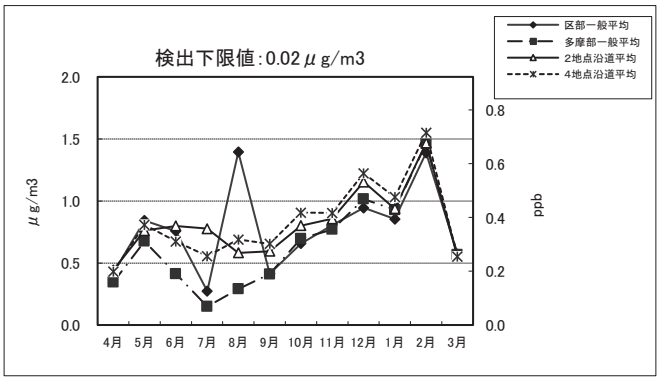

PAMS 29 Methylcyclohexane(地域別平均)

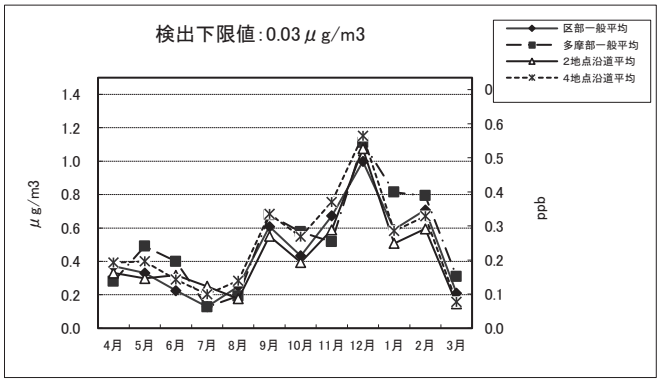

PAMS 30 2,3,4-Trimethylpentane(地域別平均)

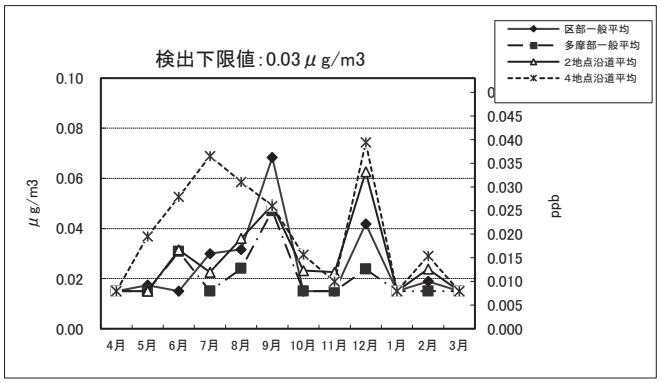

PAMS 31 2-Methylheptane(地域別平均)

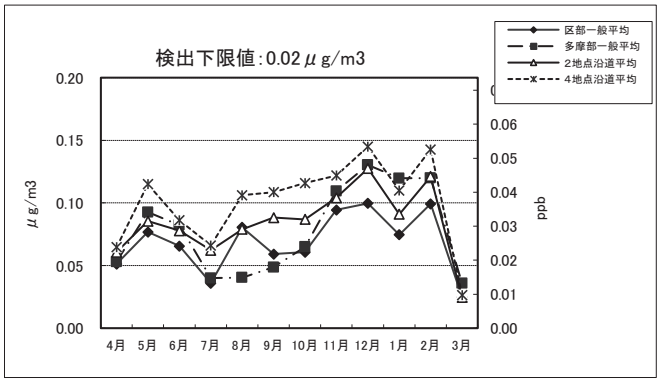

PAMS 32 3-Methylheptane(地域別平均)

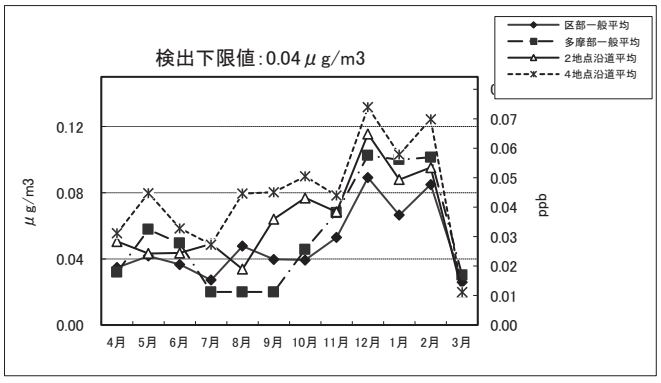

PAMS 33 n-Octane(地域別平均)

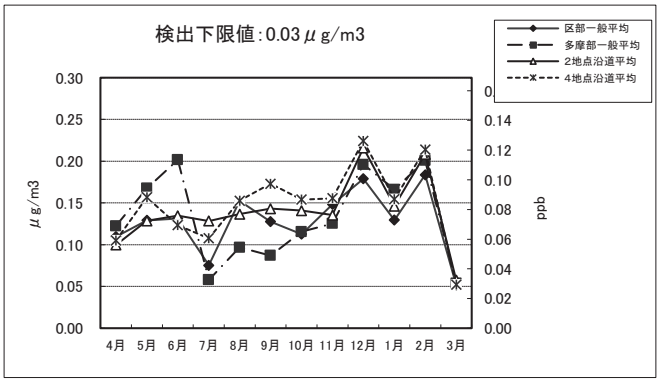

PAMS 34 Toluene (11)(地域別平均)

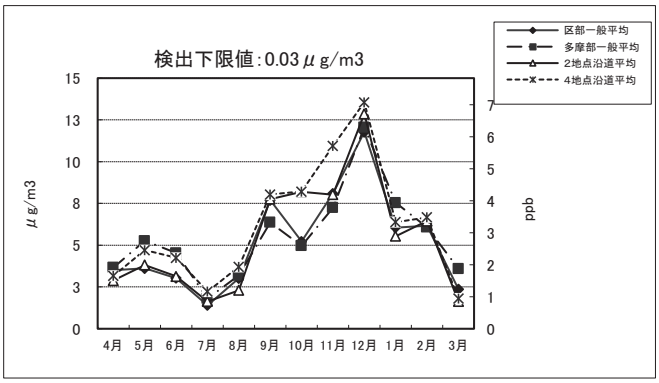

PAMS 35 n-Nonane(地域別平均)

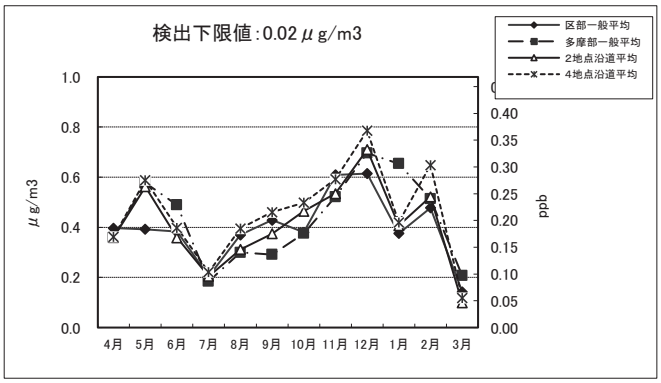

PAMS 36 Ethylbenzene (13)(地域別平均)

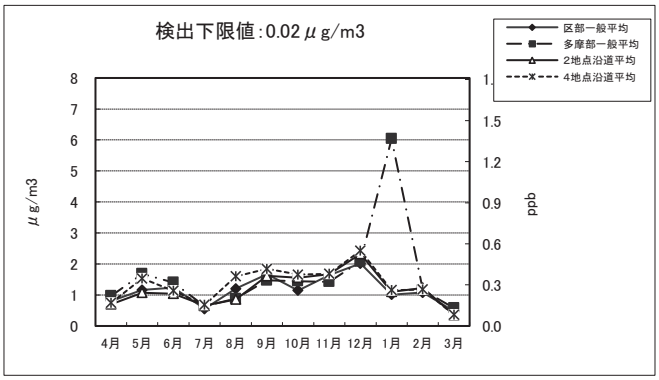

PAMS 37 m,p-Xylene (14)

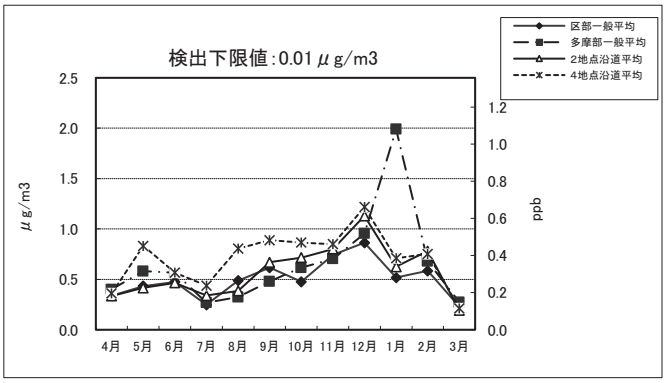

PAMS 38 o-Xylene (15)

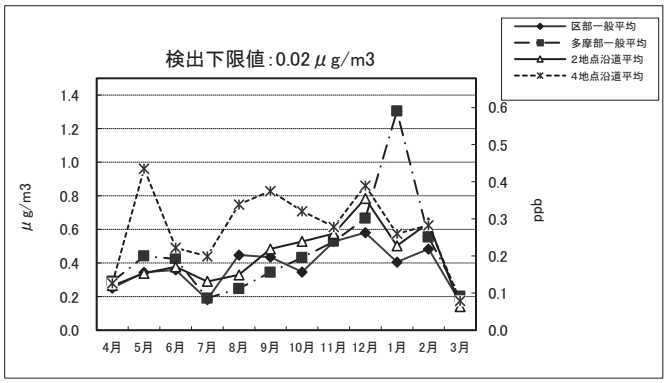

PAMS 39 Styrene (16)

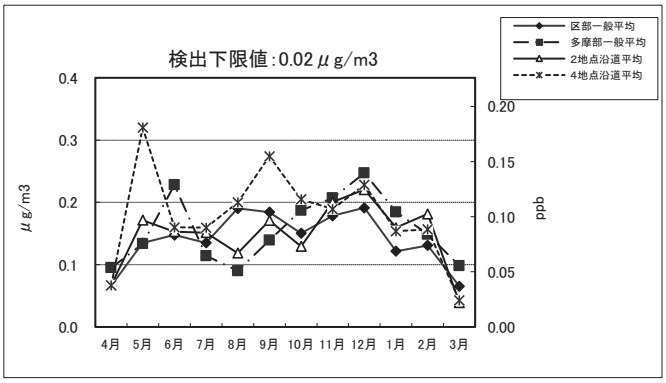

PAMS Ref (α-pinene)

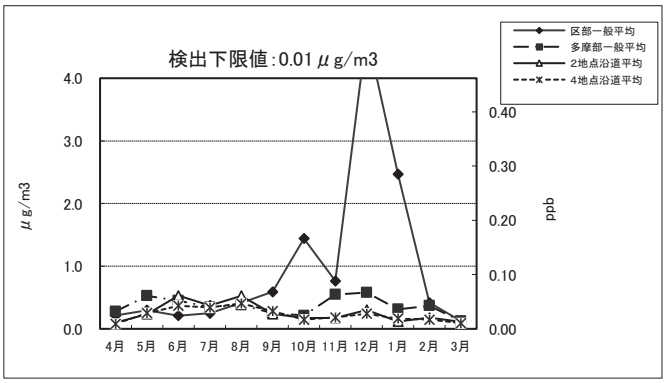

PAMS 40 Isopropylbenzene

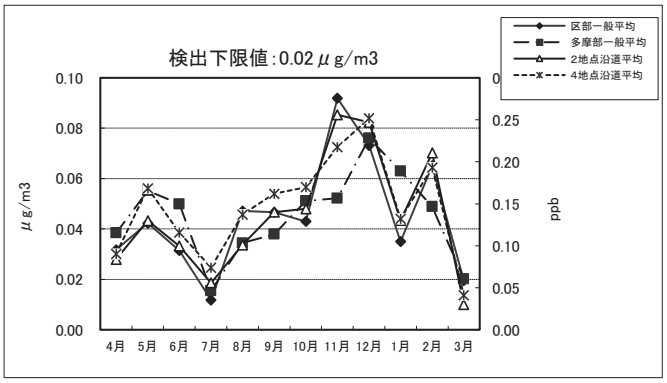

PAMS 41 n-Decane (45)

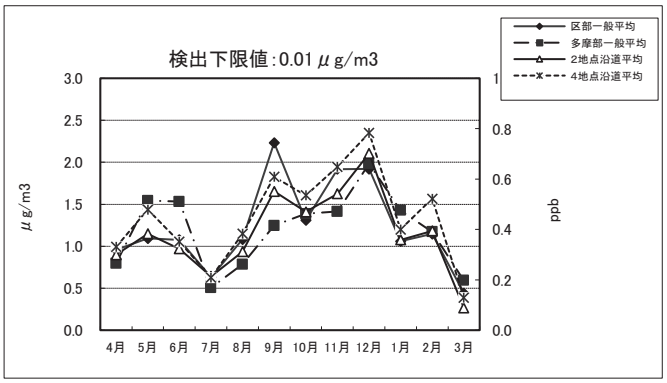

PAMS 42 n-Propylbenzene

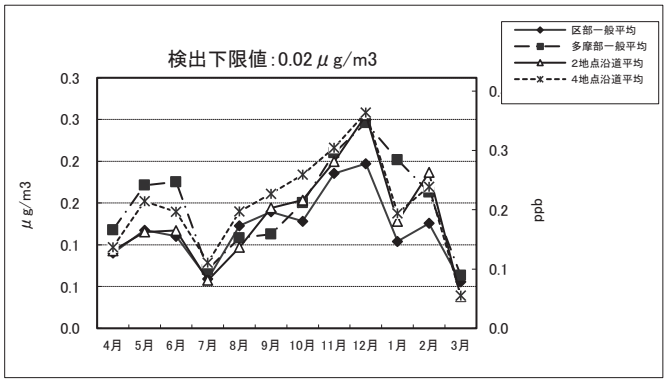

PAMS 43 m-Ethyltoluene

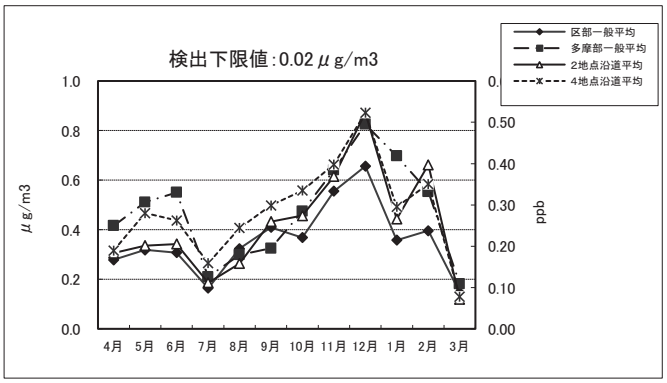

PAMS 44 p-Ethyltoluene (46)

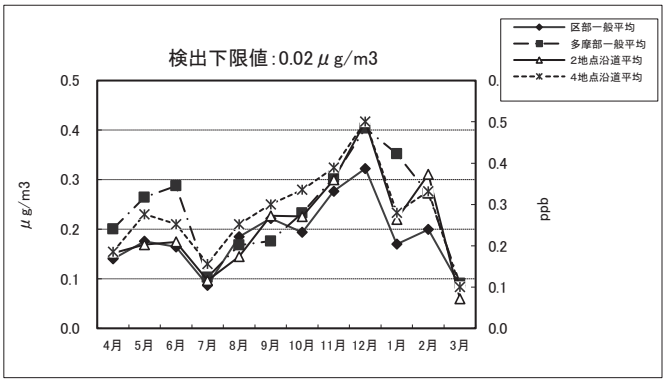

PAMS 47 1,2,4-Trimethylbenzene (48)

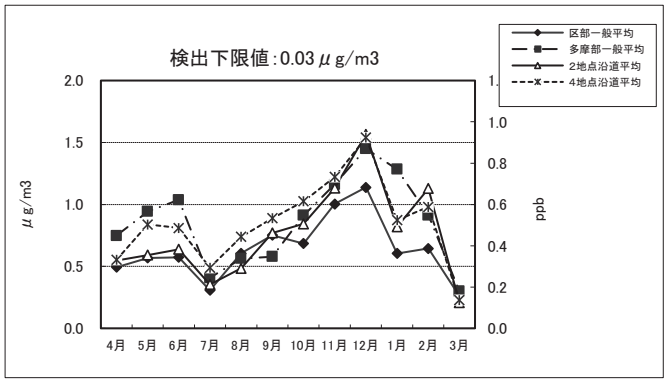

PAMS Ref (β-pinene)

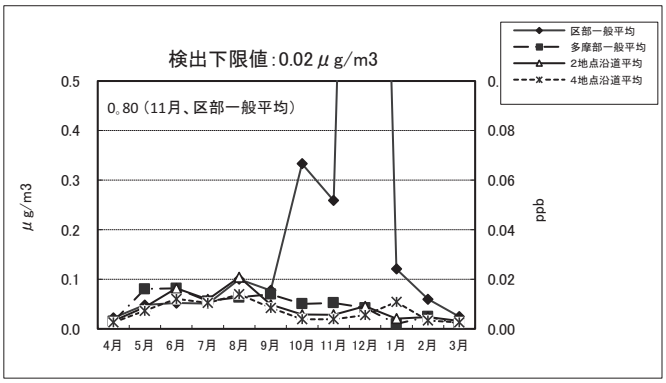

PAMS 48 1,2,3-Trimethylbenzene (50)

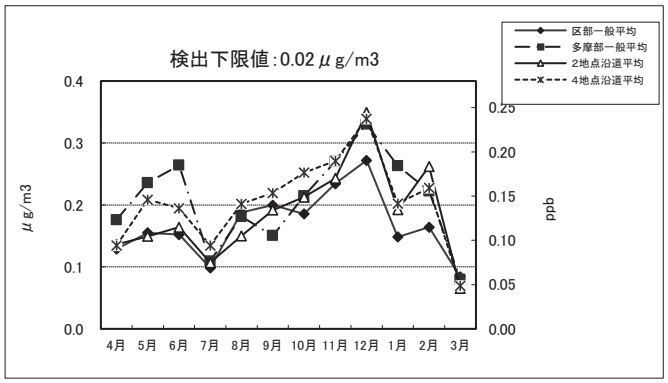

PAMS 45 1,3,5-Trimethylbenzene (47)

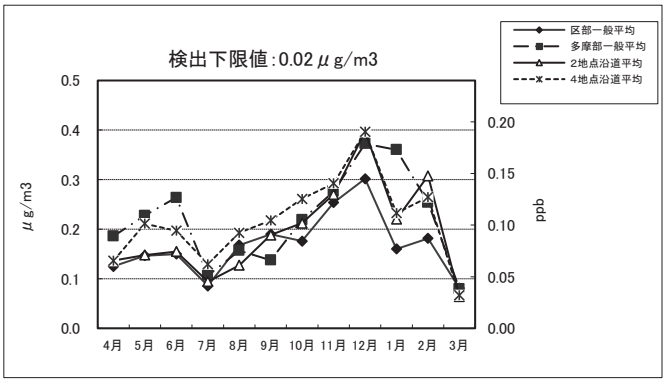

PAMS 49 n-Undecane (51)

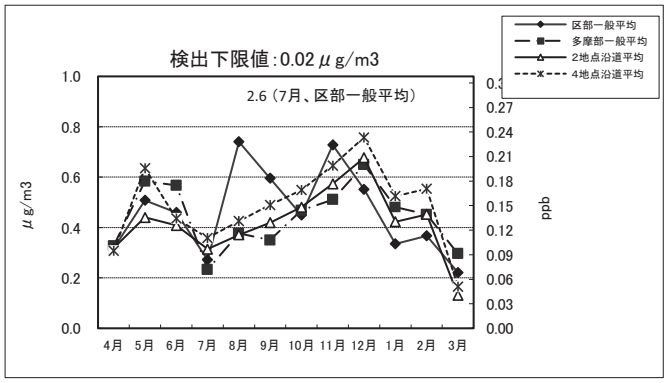

PAMS 46 o-Ethyltoluene

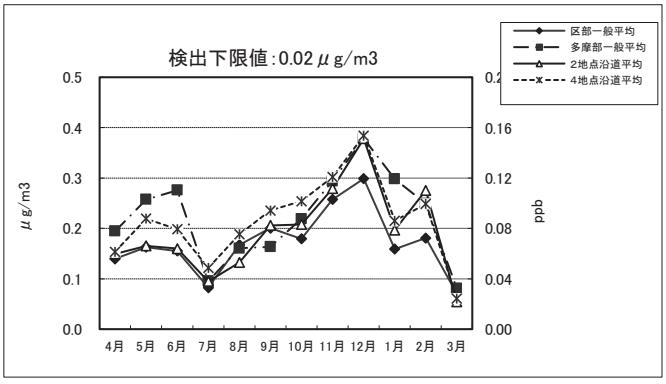

PAMS 50 m-Diethylbenzene

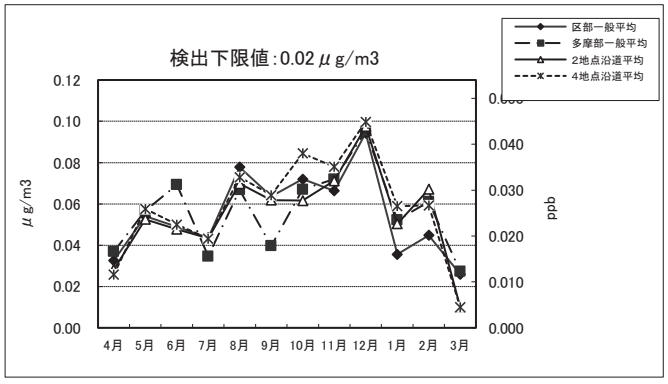

PAMS 51 p-Diethylbenzene

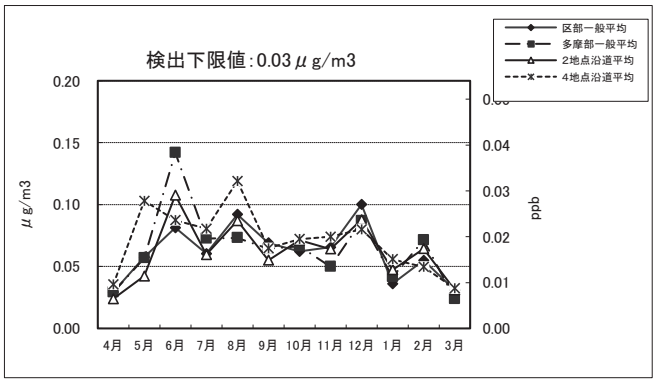

BVOC 1　α-pinene

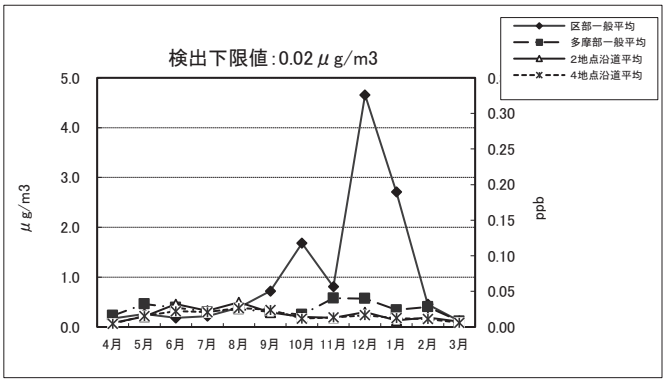

BVOC 2　Camphene

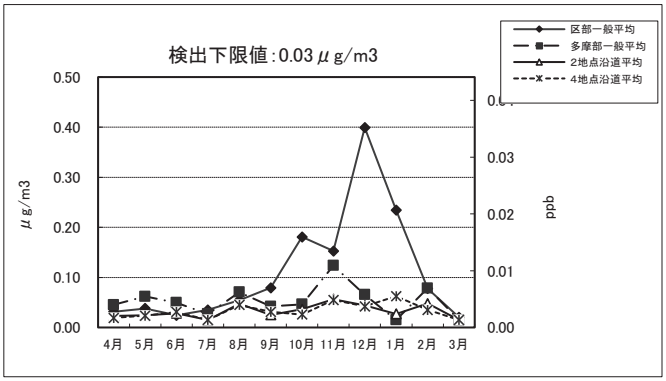

BVOC 3　β-pinene

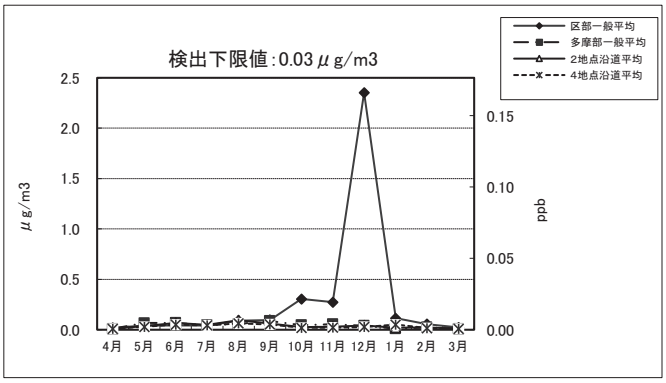

BVOC 4　Limonene

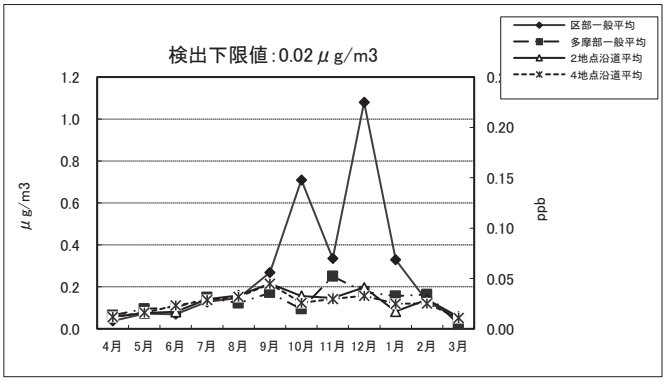

図5 物質別OFP換算濃度 μg-O_3/m^3 （2020（令和2）年度 都内一般年平均）