

## 1. 事業者の名称、代表者の氏名及び主たる事務所の所在地

名 称：東京都

代表者：東京都知事 小池 百合子

所在地：東京都新宿区西新宿二丁目 8 番 1 号

## 2. 対象事業の名称及び種類

名 称：東京都市計画道路放射第 5 号線（杉並区久我山二丁目～久我山三丁目間）建設事業

種 類：道路の新設

## 3. 対象事業の内容の概要

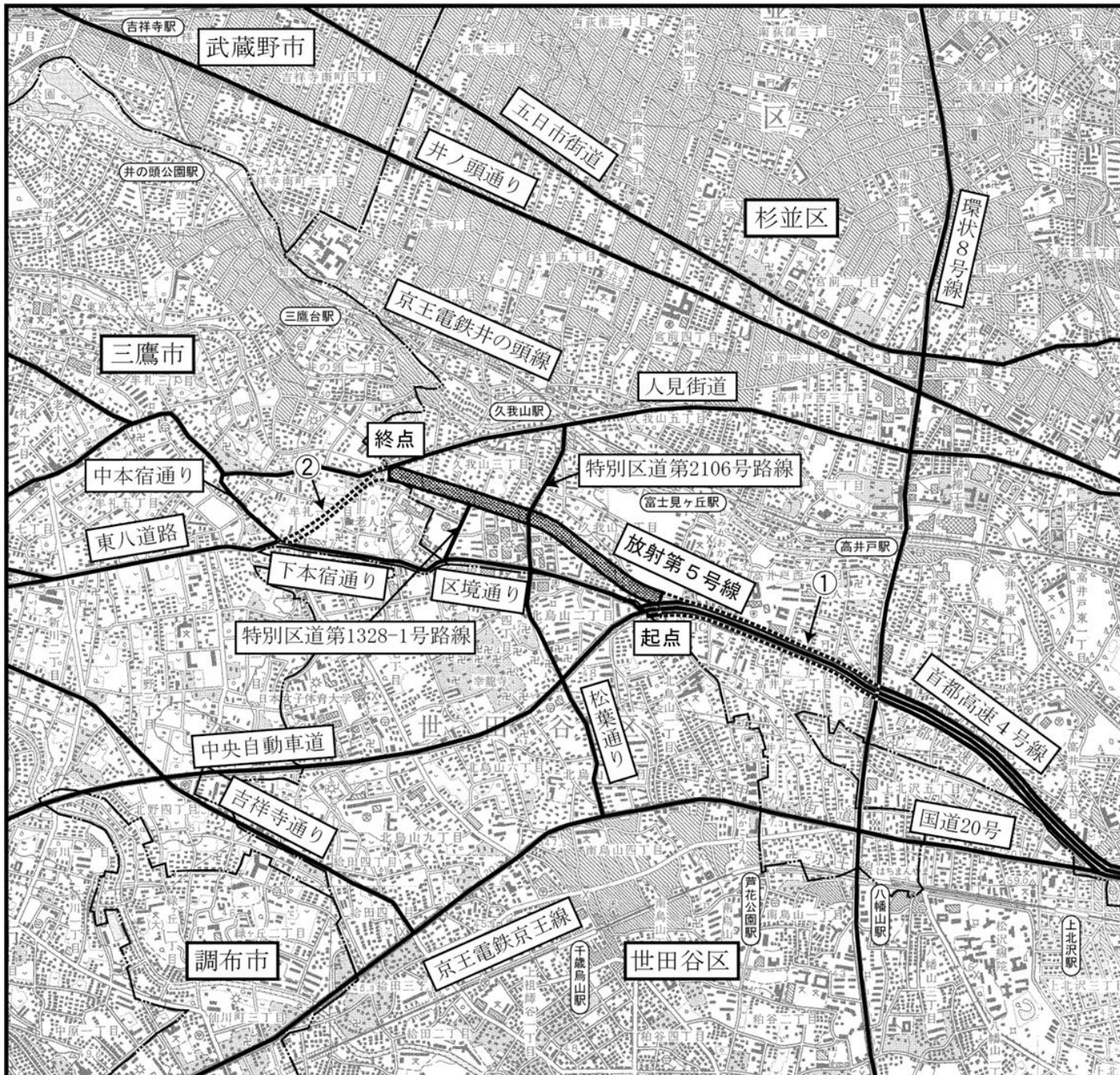
本事業は、「東京都市計画道路放射第 5 号線」のうち、杉並区久我山二丁目を起点とし、久我山三丁目を終点とする延長約 1.3km の区間において、平面構造の 4 車線道路を整備するものである（図 3-1 から図 3-3 参照）。

平成 16 年 4 月に東京都環境影響評価条例に基づき、「環境影響評価書」（以下、「評価書」という。）、平成 21 年 2 月に着工届及び事後調査計画書を提出し、事業に着手した。





事業計画の概要は、表 3-1 に示すとおりである。

表 3-1 事業計画の概要

項 目	計画の概要
都 市 計 画 道 路 名	東京都市計画道路幹線街路放射第 5 号線
延 長 及 び 区 間	延長：約 1.3km 起点：東京都杉並区久我山二丁目 終点：東京都杉並区久我山三丁目
通 過 地 域	杉並区
車 線 数	往復 4 車線
道 路 幅 員	60m
主 要 交 差 道 路 (現道の通称名)	主要地方道新宿国立線（人見街道） 特別区道第 2106 号路線 特別区道第 1328-1 号路線
計 画 交 通 量	令和 4 年度（39,200～44,200 台／日） 令和 12 年度（37,000～37,500 台／日）
供 用 開 始	令和 4 年度（予定）
工 事 期 間	平成 20 年度から令和 3 年度（予定）



凡 例

-  計画道路
-  関連事業①
-  関連事業②
-  区市境界

注) 関連事業①②について、車道部の整備が完了し交通開放している。



図 3-1 計画道路位置図

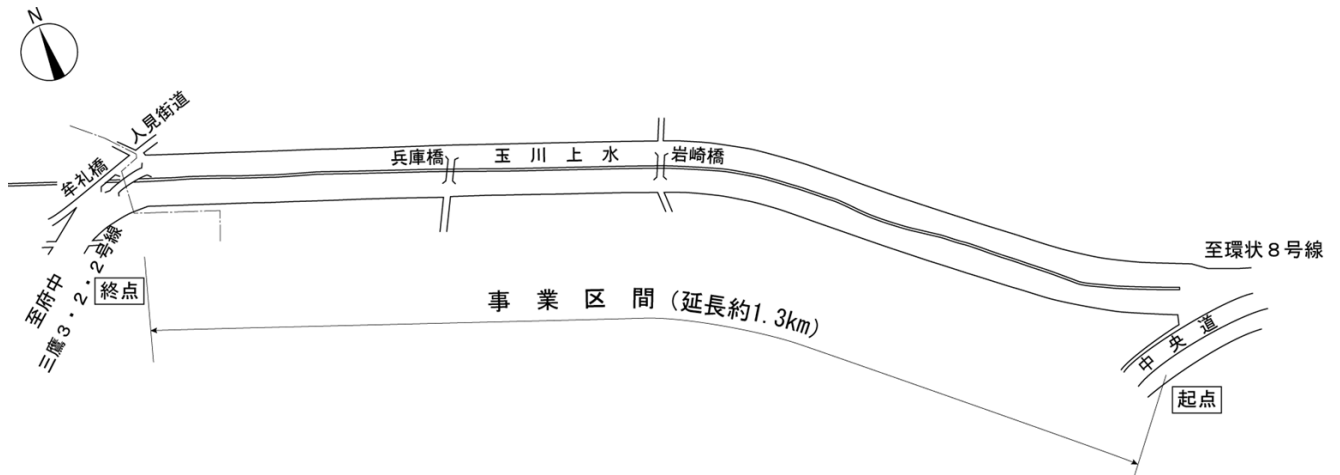


図 3-2 道路計画図

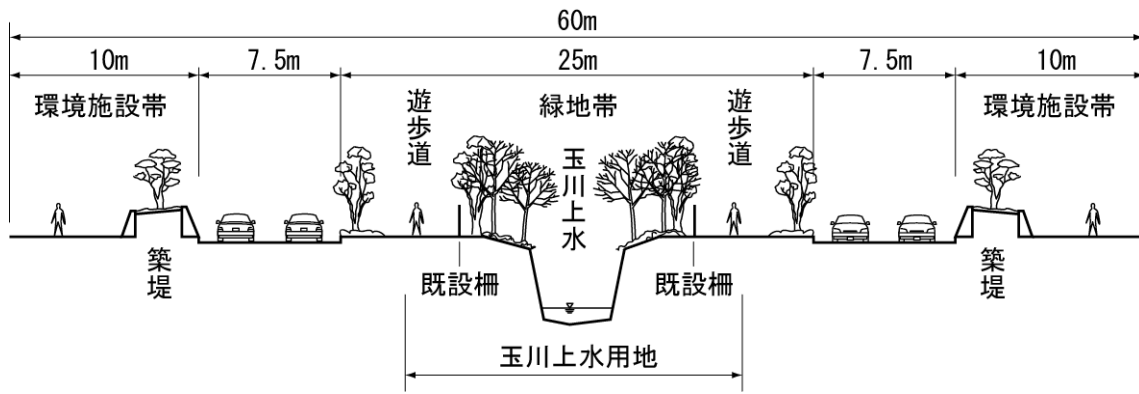


図 3-3 標準断面図